

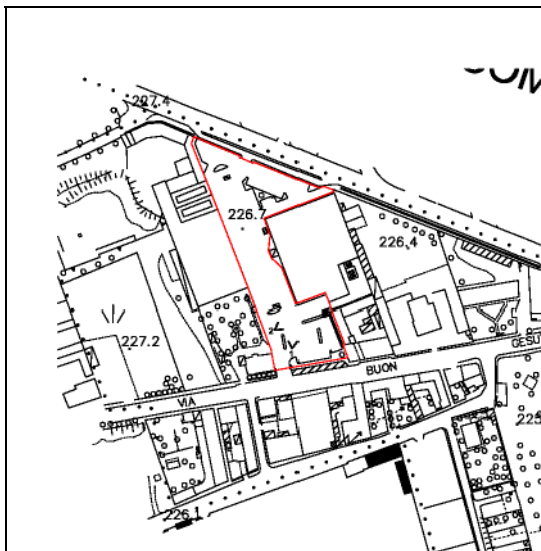
ATTREZZATURE A SERVIZIO DELLE FUNZIONI INSEDIATE: RESIDENZA

SCHEDA	P01	<i>Parceggio via Buon Gesù</i>
--------	------------	---------------------------------------

Località Castellanza

Indirizzo via Buon Gesù

Tipologia dell'attrezzatura parcheggio



Localizzazione specifica
Scala 1:5000



Veduta aerea, maggio 2007



1. Parceggio Buon Gesù, giugno 2007, veduta da via Buon Gesù



2. Parceggio Buon Gesù, giugno 2007, veduta da via Buon Gesù

ATTREZZATURE A SERVIZIO DELLE FUNZIONI INSEDIATE: RESIDENZA

SCHEDA	P01	<i>Parcheggio via Buon Gesù</i>
--------	------------	---------------------------------

	Località	Castellanza
	Indirizzo	Via Buon Gesù
	Tipologia dell'attrezzatura	Parcheggio
	Caratteristiche dimensionali	
	Area complessiva	mq 5.870,16
	Superficie coperta	mq -
	Superficie lorda di pavimento	mq -

DESCRIZIONE E NOTE	
Proprietà	Privata
Gestione	
Edificio	-
Aree libere	

QUALITA'	
Stato di consistenza e di conservazione	
Edificio	-
Aree libere	Buono

FRUIBILITA'	
Orari	Liberi
Ticket	Nessuno
Utenti	Clienti del supermercato GS

ACCESSIBILITA'	
Viabilità	
Sosta	264 161 stalli
Strutture architettoniche	Non ci sono barriere architettoniche

Conformità dell'attrezzatura	SI
-------------------------------------	----

Giudizio sintetico	Buono
---------------------------	-------

Data compilazione scheda	Ottobre 2007 Agg.2010
---------------------------------	-----------------------

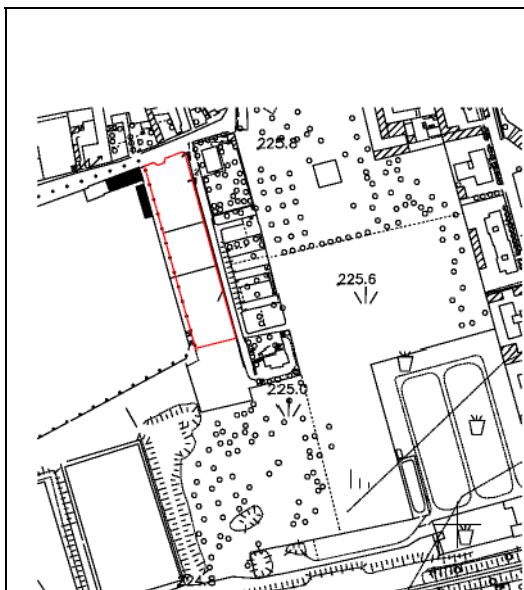
ATTREZZATURE A SERVIZIO DELLE FUNZIONI INSEDIATE: RESIDENZA

SCHEDA	P02	<i>Parceggio via Campo Sportivo</i>
--------	------------	--

Località Castellanza

Indirizzo via Campo Sportivo

Tipologia dell'attrezzatura parcheggio



Localizzazione specifica
Scala 1:5000



Veduta aerea, maggio 2007




1. Parceggio, giugno 2007, veduta da via Campo Sportivo



2. Parceggio, giugno 2007, veduta da via Campo Sportivo

ATTREZZATURE A SERVIZIO DELLE FUNZIONI INSEDIATE: RESIDENZA

SCHEDA	P02	<i>Parceggio via Campo Sportivo</i>
--------	------------	-------------------------------------

	Località	Castellanza
	Indirizzo	Via Campo Sportivo
	Tipologia dell'attrezzatura	Parceggio
	Caratteristiche dimensionali	
	Area complessiva	mq 3.482,20
	Superficie coperta	mq -
	Superficie lorda di pavimento	mq -

DESCRIZIONE E NOTE

Proprietà	Comune di Castellanza
Gestione	Comune di Castellanza
Edificio	-
Aree libere	

QUALITA'

Stato di consistenza e di conservazione	
Edificio	-
Aree libere	Buono

FRUIBILITA'

Orari	Liberi
Ticket	Nessuno
Utenti	Fruitori del centro sportivo Pro Patria di Busto Arsizio

ACCESSIBILITA'

Viabilità	
Sosta	335 stalli
Strutture architettoniche	Non ci sono barriere architettoniche

Conformità dell'attrezzatura	SI
-------------------------------------	----

Giudizio sintetico	Area sterrata da riqualificare
---------------------------	--------------------------------

Data compilazione scheda	<i>Ottobre 2007</i>
---------------------------------	---------------------

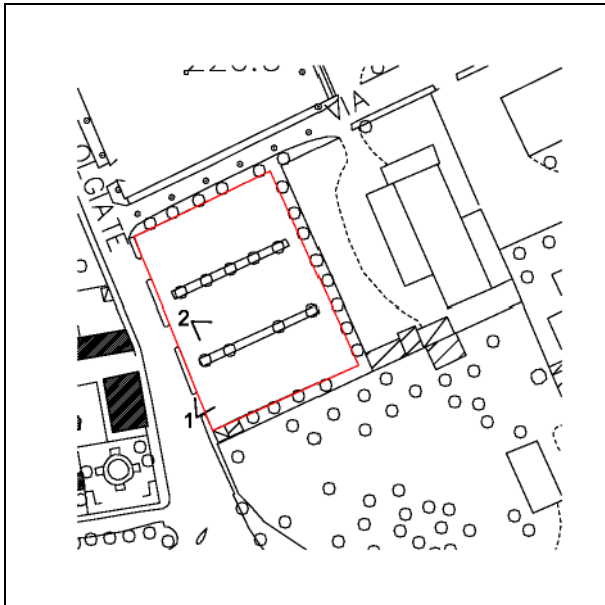
ATTREZZATURE A SERVIZIO DELLE FUNZIONI INSEDIATE: RESIDENZA

SCHEDA	P03	<i>Parceggio via Olgiate</i>
--------	------------	-------------------------------------

Località Castellanza

Indirizzo via Olgiate

Tipologia dell'attrezzatura Parceggio



Localizzazione specifica
Scala 1:2000



Veduta aerea, maggio 2007



1. Parceggio, giugno 2007, veduta da via Olgiate



2. Parceggio, giugno 2007, veduta da via Olgiate/via Redipuglia

Data compilazione scheda

Ottobre 2007 Agg. 2010

ATTREZZATURE A SERVIZIO DELLE FUNZIONI INSEDIATE: RESIDENZA

SCHEDA	P03	<i>Parceggio via Olgiate</i>
--------	------------	------------------------------

	Località	Castellanza
	Indirizzo	Via Olgiate
	Tipologia dell'attrezzatura	Parceggio
	Caratteristiche dimensionali Area complessiva mq 2.261,96 Superficie coperta mq - Superficie lorda di pavimento mq -	

DESCRIZIONE E NOTE	
Proprietà Gestione Edificio Aree libere	Comune di Castellanza Comune di Castellanza

QUALITA'	
Stato di consistenza e di conservazione Edificio Aree libere	- Buono

FRUIBILITA'	
Orari Ticket Utenti	Liberi Nessuno I residenti del Comune di Castellanza – visitatori del cimitero

ACCESSIBILITA'	
Viabilità Sosta Strutture architettoniche	 442 <u>108</u> stalli Non ci sono barriere architettoniche

Conformità dell'attrezzatura	SI
-------------------------------------	----

Giudizio sintetico	Buono
---------------------------	-------

Data compilazione scheda	<i>Ottobre 2007 Agg.2010</i>
---------------------------------	------------------------------

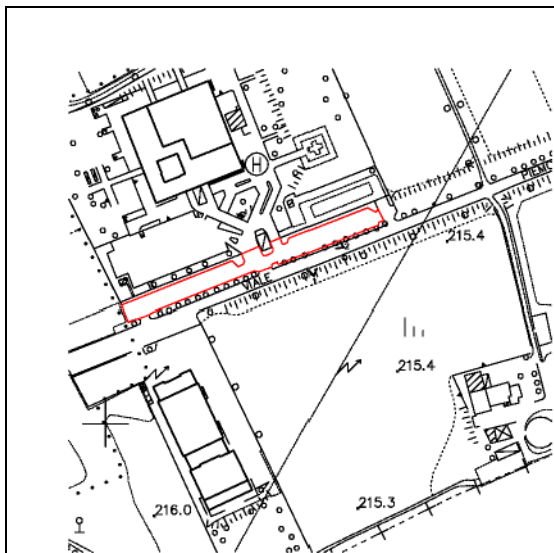
ATTREZZATURE A SERVIZIO DELLE FUNZIONI INSEDIATE: RESIDENZA

SCHEDA	P04	<i>Parceggio viale Piemonte</i>
--------	------------	--

Località Castellanza

Indirizzo viale Piemonte

Tipologia dell'attrezzatura Parceggio



Localizzazione specifica
Scala 1:5000



Veduta aerea, maggio 2007



1. Parceggio, giugno 2007, veduta da viale Piemonte



2. Parceggio, giugno 2007, veduta da viale Piemonte

Data compilazione scheda

Ottobre 2007

ATTREZZATURE A SERVIZIO DELLE FUNZIONI INSEDIATE: RESIDENZA

SCHEDA	P04	<i>Parceggio viale Piemonte</i>
--------	------------	---------------------------------

	Località	Castellanza
	Indirizzo	Viale Piemonte
	Tipologia dell'attrezzatura	Parceggio
	Caratteristiche dimensionali Area complessiva mq 2.194,74 Superficie coperta mq - Superficie lorda di pavimento mq -	

DESCRIZIONE E NOTE	
Proprietà Gestione Edificio Aree libere	Comune di Castellanza Comune di Castellanza

QUALITA'	
Stato di consistenza e di conservazione Edificio Aree libere	- Buono

FRUIBILITA'	
Orari Ticket Utenti	Liberi Nessuno Visitatori della Clinica Santa Maria

ACCESSIBILITA'	
Viabilità Sosta Strutture architettoniche	 165 stalli Non ci sono barriere architettoniche

Conformità dell'attrezzatura	SI
-------------------------------------	----

Giudizio sintetico	Necessita di ampliamento in quanto insufficiente
---------------------------	--

Data compilazione scheda	<i>Ottobre 2007</i>
---------------------------------	---------------------

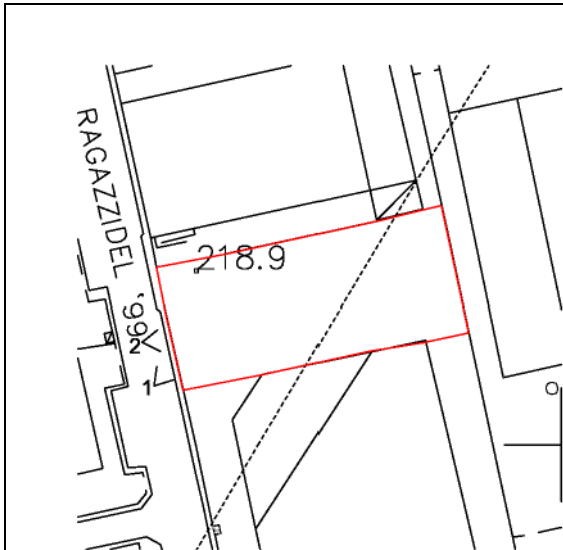
ATTREZZATURE A SERVIZIO DELLE FUNZIONI INSEDIATE: RESIDENZA

SCHEDA	P05	<i>Parceggio via Ragazzi del '99</i>
--------	------------	---

Località Castellanza

Indirizzo via Ragazzi del '99

Tipologia dell'attrezzatura Parceggio



Localizzazione specifica
Scala 1:2000



Veduta aerea, maggio 2007



1.Parceggio, giugno 2007, veduta da via Ragazzi del '99.



2.Parceggio, giugno 2007, veduta da via Ragazzi del '99.

Data compilazione scheda	<i>Ottobre 2007</i>
---------------------------------	---------------------

ATTREZZATURE A SERVIZIO DELLE FUNZIONI INSEDIATE: RESIDENZA

SCHEDA	P05	<i>Parcheggio via Ragazzi del '99</i>
--------	------------	---------------------------------------

	Località	Castellanza
	Indirizzo	Via Ragazzi del '99
	Tipologia dell'attrezzatura	Parcheggio
	Caratteristiche dimensionali	
	Area complessiva	mq 2.533,27
	Superficie coperta	mq -
	Superficie lorda di pavimento	mq -

DESCRIZIONE E NOTE	
---------------------------	--

Proprietà	Privata
Gestione	Privata
Edificio	-
Aree libere	Parcheggio a servizio delle strutture commerciali

QUALITA'	
-----------------	--

Stato di consistenza e di conservazione	
Edificio	-
Aree libere	Buono

FRUIBILITA'	
--------------------	--

Orari	Liberi
Ticket	Nessuno
Utenti	Visitatori del centro commerciale

ACCESSIBILITA'	
-----------------------	--

Viabilità	
Sosta	111 stalli
Strutture architettoniche	Non ci sono barriere architettoniche

Conformità dell'attrezzatura	SI
-------------------------------------	----

Giudizio sintetico	Buono
---------------------------	-------

Data compilazione scheda	<i>Ottobre 2007</i>
---------------------------------	---------------------

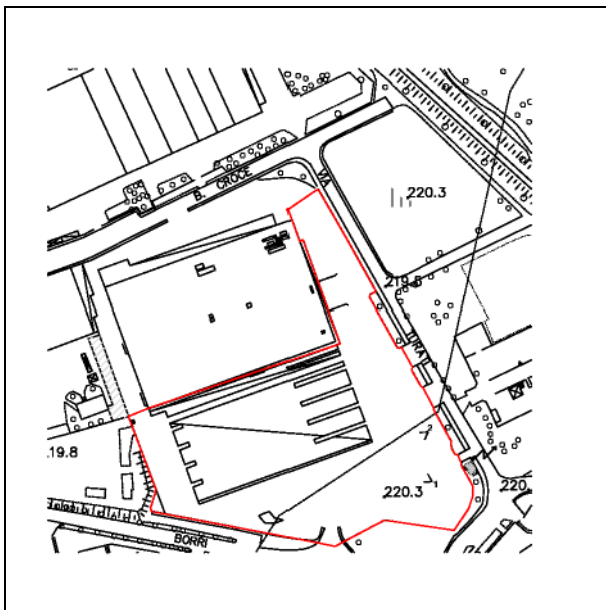
ATTREZZATURE A SERVIZIO DELLE FUNZIONI INSEDIATE: RESIDENZA

SCHEDA	P06	<i>Parceggio Metro</i>
--------	------------	-------------------------------

Località Castellanza

Indirizzo viale Borri- Metro

Tipologia dell'attrezzatura Parceggio



Localizzazione specifica
Scala 1:5000



Veduta aerea, maggio 2007



1.Parceggio, giugno 2007, veduta da viale Borri



2.Parceggio, giugno 2007, veduta da via Turati

Data compilazione scheda

Ottobre 2007 Agg.2010

ATTREZZATURE A SERVIZIO DELLE FUNZIONI INSEDIATE: RESIDENZA

SCHEDA	P06	Parceggio Metro
--------	------------	------------------------

	Località	Castellanza
	Indirizzo	Viale Borri - Metro
	Tipologia dell'attrezzatura	Parceggio
	Caratteristiche dimensionali	
	Area complessiva	mq 24.128,43
	Superficie coperta	mq -
	Superficie lorda di pavimento	mq -

DESCRIZIONE E NOTE		
Proprietà	Metro Fim srl	
Gestione	Metro Fim srl	
Edificio	-	
Aree libere	Parceggio a servizio del centro commerciale all'ingrosso Metro	

QUALITA'		
Stato di consistenza e di conservazione		
Edificio	-	
Aree libere	Buono	

FRUIBILITA'		
Orari	Liberi	
Ticket	Nessuno	
Utenti	Clienti del centro commerciale Metro	

ACCESSIBILITA'		
Viabilità		
Sosta	4179 <u>720</u> stalli	
Strutture architettoniche	Non ci sono barriere architettoniche	

Conformità dell'attrezzatura	SI
-------------------------------------	----

Giudizio sintetico	Buono
---------------------------	-------

Data compilazione scheda	Ottobre 2007 Agg.2010
---------------------------------	-----------------------

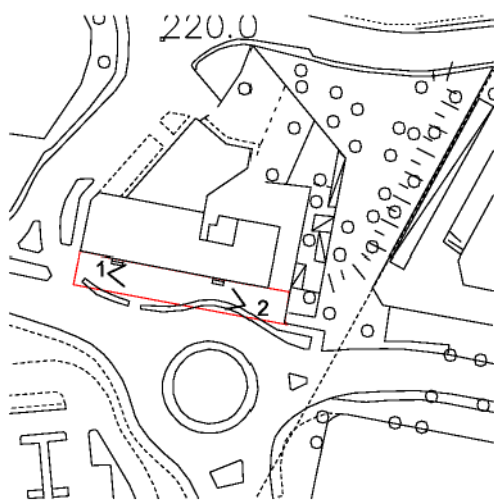
ATTREZZATURE A SERVIZIO DELLE FUNZIONI INSEDIATE: RESIDENZA

SCHEDA	P07	<i>Parcheeggio viale Borri</i>
--------	------------	---------------------------------------

Località Castellanza

Indirizzo viale Borri

Tipologia dell'attrezzatura Parcheeggio




Localizzazione specifica
Scala 1:2000



Veduta aerea, maggio 2007




1.Parcheeggio, giugno 2007, veduta da viale Borri.



2.Parcheeggio, giugno 2007, veduta da viale Borri.

ATTREZZATURE A SERVIZIO DELLE FUNZIONI INSEDIATE: RESIDENZA

SCHEDA	P07	<i>Parceggio viale Borri</i>
--------	------------	------------------------------

	Località	Castellanza
	Indirizzo	Viale Borri
	Tipologia dell'attrezzatura	Parceggio
	Caratteristiche dimensionali	
	Area complessiva	mq 485,37
	Superficie coperta	mq -
	Superficie lorda di pavimento	mq -

DESCRIZIONE E NOTE

Proprietà	Comune di Castellanza
Gestione	Comune di Castellanza
Edificio	
Aree libere	

QUALITA'

Stato di consistenza e di conservazione	
Edificio	-
Aree libere	Buono

FRUIBILITA'

Orari	Liberi
Ticket	Nessuno
Utenti	

ACCESSIBILITA'

Viabilità	
Sosta	11 stalli
Strutture architettoniche	Non ci sono barriere architettoniche

Conformità dell'attrezzatura	SI
-------------------------------------	----

Giudizio sintetico	
---------------------------	--

Data compilazione scheda	<i>Ottobre 2007</i>
---------------------------------	---------------------

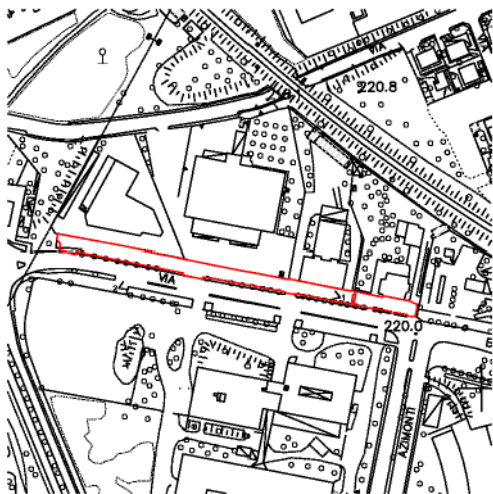
ATTREZZATURE A SERVIZIO DELLE FUNZIONI INSEDIATE: RESIDENZA

SCHEDA	P08	<i>Parcheggio viale Borri</i>
--------	------------	--------------------------------------

Località Castellanza

Indirizzo viale Borri

Tipologia dell'attrezzatura Parcheggio



Localizzazione specifica
Scala 1:5000



Veduta aerea, maggio 2007



1. Parcheggio, giugno 2007, veduta da viale Borri



2. Parcheggio, giugno 2007, veduta da viale Borri

Data compilazione scheda

Ottobre 2007

ATTREZZATURE A SERVIZIO DELLE FUNZIONI INSEDIATE: RESIDENZA

SCHEDA	P08	<i>Parceggio viale Borri</i>
--------	------------	------------------------------

	Località	Castellanza
	Indirizzo	Viale Borri
	Tipologia dell'attrezzatura	Parceggio
	Caratteristiche dimensionali	
	Area complessiva	mq 2.144,69
	Superficie coperta	mq -
	Superficie lorda di pavimento	mq -

DESCRIZIONE E NOTE

Proprietà	Comune di Castellanza
Gestione	Comune di Castellanza
Edificio	-
Aree libere	

QUALITA'

Stato di consistenza e di conservazione	
Edificio	-
Aree libere	Buono

FRUIBILITA'

Orari	Liberi
Ticket	Nessuno
Utenti	

ACCESSIBILITA'

Viabilità	
Sosta	55 stalli
Strutture architettoniche	Non ci sono barriere architettoniche

Conformità dell'attrezzatura	SI
-------------------------------------	----

Giudizio sintetico	Sufficiente
---------------------------	-------------

Data compilazione scheda	<i>Ottobre 2007</i>
---------------------------------	---------------------

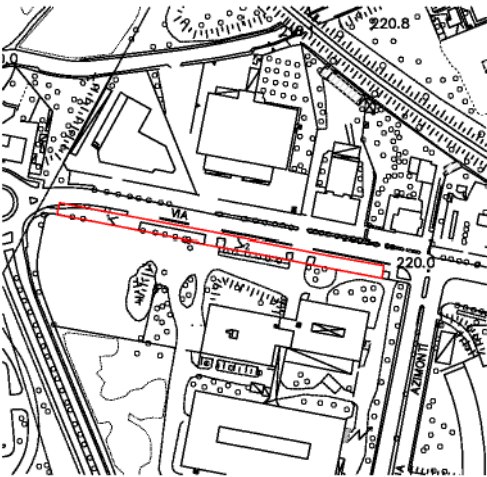
ATTREZZATURE A SERVIZIO DELLE FUNZIONI INSEDIATE: RESIDENZA

SCHEDA	P09	<i>Parceggio viale Borri</i>
--------	------------	-------------------------------------

Località Castellanza

Indirizzo viale Borri

Tipologia dell'attrezzatura Parceggio



Localizzazione specifica
Scala 1:5000



Veduta aerea, maggio 2007



1. Parceggio, giugno 2007, veduta da viale Borri




2. Parceggio, giugno 2007, veduta da viale Borri

Data compilazione scheda

Ottobre 2007

ATTREZZATURE A SERVIZIO DELLE FUNZIONI INSEDIATE: RESIDENZA

SCHEDA	P09	<i>Parceggio viale Borri</i>
--------	------------	------------------------------

	Località	Castellanza
	Indirizzo	Viale Borri
	Tipologia dell'attrezzatura	Parceggio
	Caratteristiche dimensionali	
	Area complessiva	mq 1.759,07
	Superficie coperta	mq -
	Superficie lorda di pavimento	mq -

DESCRIZIONE E NOTE

Proprietà	Comune di Castellanza
Gestione	Comune di Castellanza
Edificio	-
Aree libere	

QUALITA'

Stato di consistenza e di conservazione	
Edificio	-
Aree libere	Buono

FRUIBILITA'

Orari	Liberi
Ticket	Nessuno
Utenti	

ACCESSIBILITA'

Viabilità	
Sosta	51 stalli
Strutture architettoniche	Non ci sono barriere architettoniche

Conformità dell'attrezzatura	SI
-------------------------------------	----

Giudizio sintetico	Da rivedere in funzione dell'utilizzo della struttura retrostante
---------------------------	---

Data compilazione scheda	<i>Ottobre 2007</i>
---------------------------------	---------------------

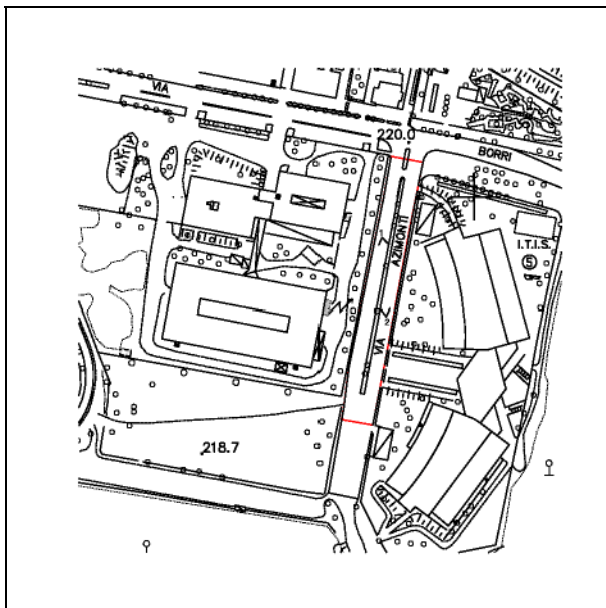
ATTREZZATURE A SERVIZIO DELLE FUNZIONI INSEDIATE: RESIDENZA

SCHEDA	P10	<i>Parceggio via Azimonti</i>
--------	------------	--------------------------------------

Località Castellanza

Indirizzo via Azimonti

Tipologia dell'attrezzatura Parceggio



Localizzazione specifica
Scala 1:5000



Veduta aerea, maggio 2007



1. Parceggio, giugno 2007, veduta da via Azimonti




2. Parceggio, giugno 2007, veduta da via Azimonti

Data compilazione scheda	<i>Ottobre 2007</i>
---------------------------------	---------------------

ATTREZZATURE A SERVIZIO DELLE FUNZIONI INSEDIATE: RESIDENZA

SCHEDA	P10	<i>Parceggio via Azimonti</i>
--------	------------	-------------------------------

	Località	Castellanza
	Indirizzo	Via Azimonti
	Tipologia dell'attrezzatura	Parceggio
	Caratteristiche dimensionali	
	Area complessiva	mq 3.826,35
	Superficie coperta	mq -
	Superficie lorda di pavimento	mq -

DESCRIZIONE E NOTE

Proprietà	Comune di Castellanza
Gestione	Comune di Castellanza
Edificio	-
Aree libere	Parceggio a servizio dell'istituto ITIS e IPSIA

QUALITA'

Stato di consistenza e di conservazione	
Edificio	-
Aree libere	Buono

FRUIBILITA'

Orari	Liberi
Ticket	Nessuno
Utenti	Utenti ITIS e IPSIA

ACCESSIBILITA'

Viabilità	
Sosta	229 stalli
Strutture architettoniche	Non ci sono barriere architettoniche

Conformità dell'attrezzatura	SI
-------------------------------------	----

Giudizio sintetico	Buono
---------------------------	-------

Data compilazione scheda	<i>Ottobre 2007</i>
---------------------------------	---------------------

ATTREZZATURE A SERVIZIO DELLE FUNZIONI INSEDIATE: RESIDENZA

SCHEDA	P11	<i>Parcheggio viale Borri</i>
--------	------------	--------------------------------------

Località Castellanza

Indirizzo viale Borri

Tipologia dell'attrezzatura Parcheggio



Localizzazione specifica
Scala 1:5000



Veduta aerea, maggio 2007



1. Parcheggio, giugno 2007, veduta da viale Borri



2. Parcheggio, giugno 2007, veduta da viale Borri

Data compilazione scheda	<i>Ottobre 2007</i>
---------------------------------	---------------------

ATTREZZATURE A SERVIZIO DELLE FUNZIONI INSEDIATE: RESIDENZA

SCHEDA	P11	<i>Parcheggio viale Borri</i>
--------	------------	-------------------------------

	Località	Castellanza
	Indirizzo	viale Borri Parcheggio
	Tipologia dell'attrezzatura	
	Caratteristiche dimensionali	mq 17.848,53
	Area complessiva	mq -
	Superficie coperta	mq -
	Superficie lorda di pavimento	

DESCRIZIONE E NOTE

Proprietà	Privata
Gestione	Privata
Edificio	-
Aree libere	Parcheggio a servizio del supermercato IperdDi

QUALITA'

Stato di consistenza e di conservazione	
Edificio	-
Aree libere	Buono

FRUIBILITA'

Orari	Liberi
Ticket	Nessuno
Utenti	I clienti della struttura commerciale

ACCESSIBILITA'

Viabilità	
Sosta	894 stalli
Strutture architettoniche	Non ci sono barriere architettoniche

Conformità dell'attrezzatura	SI
-------------------------------------	----

Giudizio sintetico	Sufficiente
---------------------------	-------------

Data compilazione scheda	<i>Ottobre 2007</i>
---------------------------------	---------------------

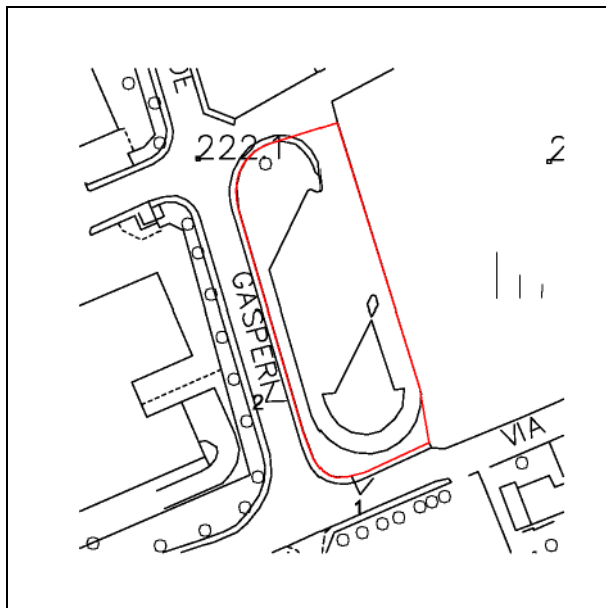
ATTREZZATURE A SERVIZIO DELLE FUNZIONI INSEDIATE: RESIDENZA

SCHEDA	P12	<i>Parceggio via De Gasperi</i>
--------	------------	--

Località Castellanza

Indirizzo via De Gasperi

Tipologia dell'attrezzatura Parceggio



Localizzazione specifica
Scala 1:2000



Veduta aerea, maggio 2007



1.Parceggio, giugno 2007, veduta da via
Mons.Colombo



2.Parceggio, giugno 2007, veduta da via
Mons.Colombo

Data compilazione scheda

Ottobre 2007

ATTREZZATURE A SERVIZIO DELLE FUNZIONI INSEDIATE: RESIDENZA

SCHEDA	P12	<i>Parceggio via De Gasperi</i>
--------	------------	---------------------------------

	Località	Castellanza
	Indirizzo	Via De Gasperi
	Tipologia dell'attrezzatura	Parceggio
	Caratteristiche dimensionali Area complessiva mq 2.769,68 Superficie coperta mq - Superficie lorda di pavimento mq -	

DESCRIZIONE E NOTE	
Proprietà Gestione Edificio Aree libere	Comune di Castellanza Comune di Castellanza -

QUALITA'	
Stato di consistenza e di conservazione Edificio Aree libere	- Buono

FRUIBILITA'	
Orari Ticket Utenti	Liberi Nessuno

ACCESSIBILITA'	
Viabilità Sosta Strutture architettoniche	209 stalli Non ci sono barriere architettoniche

Conformità dell'attrezzatura	SI
-------------------------------------	----

Giudizio sintetico	Parceggio poco fruito – vengono utilizzate aree più vicine agli ingressi delle abitazioni e delle strutture produttive
---------------------------	--

Data compilazione scheda	<i>Ottobre 2007</i>
---------------------------------	---------------------

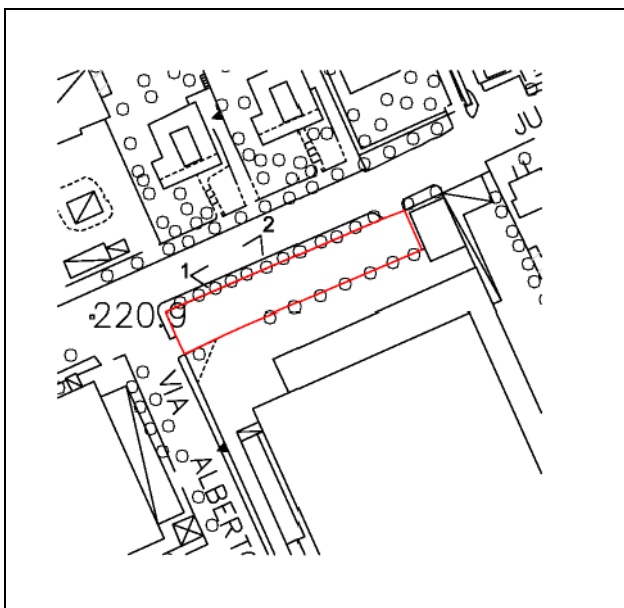
ATTREZZATURE A SERVIZIO DELLE FUNZIONI INSEDIATE: RESIDENZA

SCHEDA	P13	<i>Parceggio via Jucker</i>
--------	------------	------------------------------------

Località Castellanza

Indirizzo via Jucker

Tipologia dell'attrezzatura Parceggio



Localizzazione specifica
Scala 1:2000



Veduta aerea, maggio 2007



1. Parceggio, giugno 2007, veduta da via Jucker




2. Parceggio, giugno 2007, veduta da via Jucker

Data compilazione scheda

Ottobre 2007

ATTREZZATURE A SERVIZIO DELLE FUNZIONI INSEDIATE: RESIDENZA

SCHEDA	P13	<i>Parceggio via Jucker</i>
--------	------------	-----------------------------

	Località	Castellanza
	Indirizzo	Via Jucker
	Tipologia dell'attrezzatura	Parceggio
	Caratteristiche dimensionali	
	Area complessiva	mq 784,41
	Superficie coperta	mq -
	Superficie lorda di pavimento	mq -

DESCRIZIONE E NOTE

Proprietà	Comune di Castellanza
Gestione	Comune di Castellanza
Edificio	-
Aree libere	

QUALITA'

Stato di consistenza e di conservazione	
Edificio	-
Aree libere	Buono

FRUIBILITA'

Orari	Liberi
Ticket	Nessuno
Utenti	Fruitori degli insediamenti industriali

ACCESSIBILITA'

Viabilità	
Sosta	62 stalli
Strutture architettoniche	Non ci sono barriere architettoniche

Conformità dell'attrezzatura	SI
-------------------------------------	----

Giudizio sintetico	Sufficiente
---------------------------	-------------

Data compilazione scheda	<i>Ottobre 2007</i>
---------------------------------	---------------------

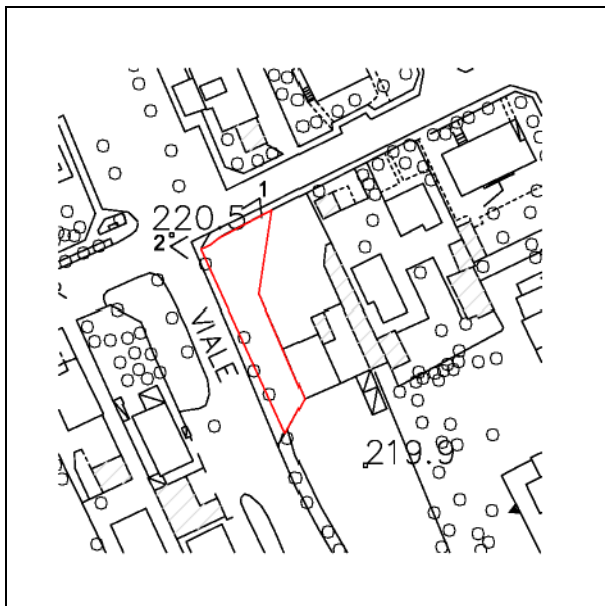
ATTREZZATURE A SERVIZIO DELLE FUNZIONI INSEDIATE: RESIDENZA

SCHEDA	P14	<i>Parceggio viale Don Minzoni</i>
--------	------------	---

Località Castellanza

Indirizzo viale Don Minzoni

Tipologia dell'attrezzatura Parceggio



Localizzazione specifica
Scala 1:2000



Veduta aerea, maggio 2007



1.Parceggio, giugno 2007, veduta da viale Don Minzoni.



2.Parceggio, giugno 2007, veduta da viale Don Minzoni.

Data compilazione scheda	<i>Ottobre 2007</i>
---------------------------------	---------------------

ATTREZZATURE A SERVIZIO DELLE FUNZIONI INSEDIATE: RESIDENZA

SCHEDA	P14	<i>Parcheggio viale Don Minzoni</i>
--------	------------	-------------------------------------

	Località	Castellanza
	Indirizzo	Viale Don Minzoni
	Tipologia dell'attrezzatura	Parcheggio
	Caratteristiche dimensionali	
	Area complessiva	mq 552,84
	Superficie coperta	mq -
	Superficie lorda di pavimento	mq -

DESCRIZIONE E NOTE	
---------------------------	--

Proprietà	Privata
Gestione	Privata
Edificio	-
Aree libere	

QUALITA'	
-----------------	--

Stato di consistenza e di conservazione	
Edificio	-
Aree libere	Buono

FRUIBILITA'	
--------------------	--

Orari	Liberi
Ticket	Nessuno
Utenti	

ACCESSIBILITA'	
-----------------------	--

Viabilità	
Sosta	49 stalli
Strutture architettoniche	Non ci sono barriere architettoniche

Conformità dell'attrezzatura	SI
-------------------------------------	----

Giudizio sintetico	Poco utilizzato – pertinenziale della struttura commerciale dismessa
---------------------------	--

Data compilazione scheda	<i>Ottobre 2007</i>
---------------------------------	---------------------

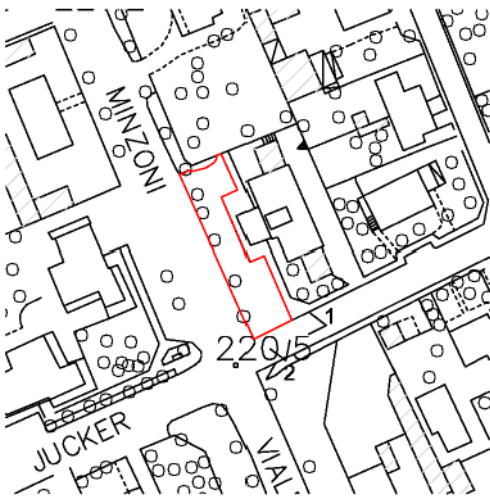
ATTREZZATURE A SERVIZIO DELLE FUNZIONI INSEDIATE: RESIDENZA

SCHEDA	P15	<i>Parceggio viale Don Minzoni</i>
--------	------------	---

Località Castellanza

Indirizzo viale Don Minzoni

Tipologia dell'attrezzatura Parceggio



Localizzazione specifica
Scala 1:2000



Veduta aerea, maggio 2007



1. Parceggio, giugno 2007, veduta da viale Don Minzoni




2. Parceggio, giugno 2007, veduta da viale Don Minzoni

Data compilazione scheda

Ottobre 2007

ATTREZZATURE A SERVIZIO DELLE FUNZIONI INSEDIATE: RESIDENZA

SCHEDA	P15	<i>Parceggio viale Don Minzoni</i>
--------	------------	------------------------------------

	Località	Castellanza
	Indirizzo	Viale Don Minzoni
	Tipologia dell'attrezzatura	Parcheggio
	Caratteristiche dimensionali	
	Area complessiva	mq 463,88
	Superficie coperta	mq -
	Superficie lorda di pavimento	mq -

DESCRIZIONE E NOTE

Proprietà	Comune di Castellanza
Gestione	Comune di Castellanza
Edificio	-
Aree libere	

QUALITA'

Stato di consistenza e di conservazione	
Edificio	-
Aree libere	Buono

FRUIBILITA'

Orari	Liberi
Ticket	Nessuno
Utenti	Residenti e visitatori del complesso residenziale

ACCESSIBILITA'

Viabilità	
Sosta	37 stalli
Strutture architettoniche	Non ci sono barriere architettoniche

Conformità dell'attrezzatura	SI
-------------------------------------	----

Giudizio sintetico	Sufficiente
---------------------------	-------------

Data compilazione scheda	Ottobre 2007
---------------------------------	--------------

ATTREZZATURE A SERVIZIO DELLE FUNZIONI INSEDIATE: RESIDENZA

SCHEDA	P16	<i>Parceggio via F.Ili Rosselli</i>
--------	------------	--

Località Castellanza

Indirizzo via F.Ili Rosselli

Tipologia dell'attrezzatura Parceggio



Localizzazione specifica
Scala 1:2000



Veduta aerea, maggio 2007



1.Parceggio, giugno 2007, veduta da via F.Ili Rosselli.




2.Parceggio, giugno 2007, veduta da via F.Ili Rosselli

Data compilazione scheda

Ottobre 2007

ATTREZZATURE A SERVIZIO DELLE FUNZIONI INSEDIATE: RESIDENZA

SCHEDA	P16	<i>Parceggio via F.lli Rosselli</i>
--------	------------	-------------------------------------

	Località	Castellanza
	Indirizzo	Via F.lli Rosselli
	Tipologia dell'attrezzatura	Parceggio
	Caratteristiche dimensionali	
	Area complessiva	mq 1.077,69
	Superficie coperta	mq -
	Superficie lorda di pavimento	mq -

DESCRIZIONE E NOTE

Proprietà	Comune di Castellanza
Gestione	Comune di Castellanza
Edificio	-
Aree libere	

QUALITA'

Stato di consistenza e di conservazione	
Edificio	-
Aree libere	Buono

FRUIBILITA'

Orari	Liberi
Ticket	Nessuno
Utenti	Gli abitanti e i visitatori degli edifici residenziali

ACCESSIBILITA'

Viabilità	
Sosta	28 stalli
Strutture architettoniche	Non ci sono barriere architettoniche

Conformità dell'attrezzatura	SI
-------------------------------------	----

Giudizio sintetico	Sufficiente
---------------------------	-------------

Data compilazione scheda	<i>Ottobre 2007</i>
---------------------------------	---------------------

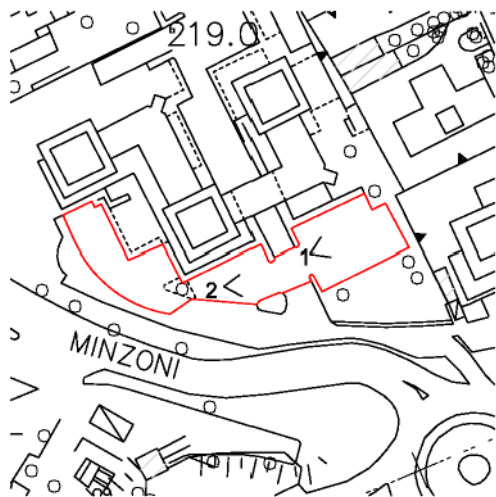
ATTREZZATURE A SERVIZIO DELLE FUNZIONI INSEDIATE: RESIDENZA

SCHEDA	P17	<i>Parceggio via F.Ili Rosselli</i>
--------	------------	--

Località Castellanza

Indirizzo via F.Ili Rosselli

Tipologia dell'attrezzatura Parceggio



Localizzazione specifica
Scala 1:2000



Veduta aerea, maggio 2007



1.Parceggio, giugno 2007, veduta da via F.Ili Rosselli



2.Parceggio, giugno 2007, veduta da via F.Ili Rosselli

Data compilazione scheda

Ottobre 2007 Agg.2010

ATTREZZATURE A SERVIZIO DELLE FUNZIONI INSEDIATE: RESIDENZA

SCHEDA	P17	<i>Parceggio via F.lli Rosselli</i>
--------	------------	-------------------------------------

	Località	Castellanza
	Indirizzo	Via F.lli Rosselli
	Tipologia dell'attrezzatura	Parceggio
	Caratteristiche dimensionali	
	Area complessiva	mq 1.192,09
	Superficie coperta	mq -
	Superficie lorda di pavimento	mq -

DESCRIZIONE E NOTE

Proprietà	Privata Comune di Castellanza
Gestione	Privata <u>Comune di Castellanza</u>
Edificio	-
Aree libere	

QUALITA'

Stato di consistenza e di conservazione	
Edificio	-
Aree libere	Buono

FRUIBILITA'

Orari	Liberi
Ticket	Nessuno
Utenti	Visitatori del complesso residenziale e di negozi ed uffici presenti

ACCESSIBILITA'

Viabilità	
Sosta	48 stalli
Strutture architettoniche	Non ci sono barriere architettoniche

Conformità dell'attrezzatura	SI
-------------------------------------	----

Giudizio sintetico	Sufficiente
---------------------------	-------------

Data compilazione scheda	<i>Ottobre 2007 Agg.2010</i>
---------------------------------	------------------------------

ATTREZZATURE A SERVIZIO DELLE FUNZIONI INSEDIATE: RESIDENZA

SCHEDA	P18	<i>Parceggio via F.Ili Cairoli</i>
--------	------------	---

Località Castellanza

Indirizzo via F.Ili Cairoli

Tipologia dell'attrezzatura Parceggio



Localizzazione specifica
Scala 1:2000



Veduta aerea, maggio 2007



1.Parceggio, giugno 2007, veduta da via F.Ili Cairoli.




2.Parceggio, giugno 2007, veduta da via F.Ili Cairoli.

Data compilazione scheda	<i>Ottobre 2007</i>
---------------------------------	---------------------

ATTREZZATURE A SERVIZIO DELLE FUNZIONI INSEDIATE: RESIDENZA

SCHEDA	P18	<i>Parceggio via F.Ili Cairolì</i>
--------	------------	------------------------------------

	Località	Castellanza
	Indirizzo	Via F.Ili Cairolì
	Tipologia dell'attrezzatura	Parceggio
	Caratteristiche dimensionali	
	Area complessiva	mq 473,23
	Superficie coperta	mq -
	Superficie lorda di pavimento	mq -

DESCRIZIONE E NOTE

Proprietà	Comune di Castellanza
Gestione	Comune di Castellanza
Edificio	-
Aree libere	

QUALITA'

Stato di consistenza e di conservazione	
Edificio	-
Aree libere	Buono

FRUIBILITA'

Orari	Liberi
Ticket	Nessuno
Utenti	

ACCESSIBILITA'

Viabilità	
Sosta	9 stalli
Strutture architettoniche	Non ci sono barriere architettoniche

Conformità dell'attrezzatura	SI
-------------------------------------	----

Giudizio sintetico	Sufficiente
---------------------------	-------------

Data compilazione scheda	<i>Ottobre 2007</i>
---------------------------------	---------------------

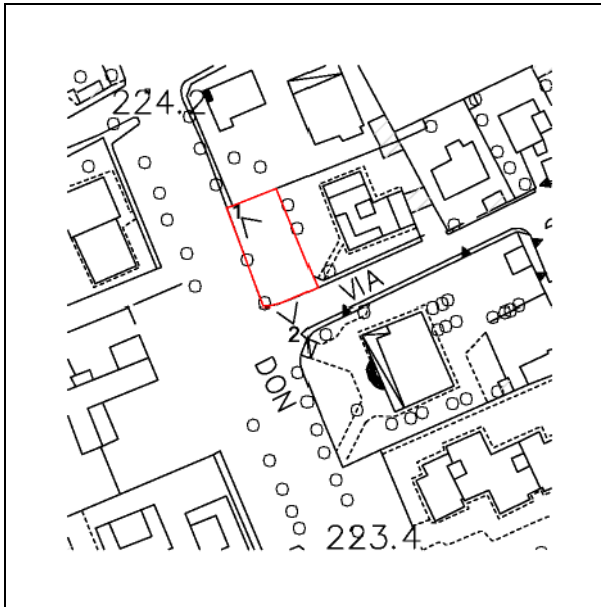
ATTREZZATURE A SERVIZIO DELLE FUNZIONI INSEDIATE: RESIDENZA

SCHEDA	P19	<i>Parceggio via Brambilla</i>
--------	------------	---------------------------------------

Località Castellanza

Indirizzo via Brambilla

Tipologia dell'attrezzatura Parceggio



Localizzazione specifica
Scala 1:2000



Veduta aerea, maggio 2007



1. Parceggio, giugno 2007, veduta da viale Don Minzoni




2. Parceggio, giugno 2007, veduta da viale Don Minzoni/via Brambilla

Data compilazione scheda	<i>Ottobre 2007</i>
---------------------------------	---------------------

ATTREZZATURE A SERVIZIO DELLE FUNZIONI INSEDIATE: RESIDENZA

SCHEDA	P19	<i>Parceggio via Brambilla</i>
--------	------------	--------------------------------

	Località	Castellanza
	Indirizzo	Via Brambilla
	Tipologia dell'attrezzatura	Parceggio
	Caratteristiche dimensionali	
	Area complessiva	mq 410,10
	Superficie coperta	mq -
	Superficie lorda di pavimento	mq -

DESCRIZIONE E NOTE

Proprietà	Comune di Castellanza
Gestione	Comune di Castellanza
Edificio	-
Aree libere	

QUALITA'

Stato di consistenza e di conservazione	
Edificio	-
Aree libere	Buono

FRUIBILITA'

Orari	Liberi
Ticket	Nessuno
Utenti	

ACCESSIBILITA'

Viabilità	
Sosta	13 stalli
Strutture architettoniche	Non ci sono barriere architettoniche

Conformità dell'attrezzatura	SI
-------------------------------------	----

Giudizio sintetico	Sufficiente
---------------------------	-------------

Data compilazione scheda	<i>Ottobre 2007</i>
---------------------------------	---------------------

ATTREZZATURE A SERVIZIO DELLE FUNZIONI INSEDIATE: RESIDENZA

SCHEDA	P20	<i>Parceggio viale Don Minzoni</i>
--------	------------	---

Località Castellanza

Indirizzo viale Don Minzoni

Tipologia dell'attrezzatura Parceggio



Localizzazione specifica
Scala 1:2000



Veduta aerea, maggio 2007



1. Parceggio, giugno 2007, veduta da viale Don Minzoni



2. Parceggio, giugno 2007, veduta da viale Don Minzoni

Data compilazione scheda

Ottobre 2007

ATTREZZATURE A SERVIZIO DELLE FUNZIONI INSEDIATE: RESIDENZA

SCHEDA	P20	<i>Parcheggio viale Don Minzoni</i>
--------	------------	-------------------------------------

	Località	Castellanza
	Indirizzo	Viale Don Minzoni
	Tipologia dell'attrezzatura	Parcheggio
	Caratteristiche dimensionali	
	Area complessiva	mq 1.435,34
	Superficie coperta	mq -
	Superficie lorda di pavimento	mq -

DESCRIZIONE E NOTE	
Proprietà	Privata
Gestione	Privata
Edificio	-
Aree libere	

QUALITA'	
Stato di consistenza e di conservazione	
Edificio	-
Aree libere	Buono

FRUIBILITA'	
Orari	Liberi
Ticket	Nessuno
Utenti	

ACCESSIBILITA'	
Viabilità	
Sosta	80 stalli
Strutture architettoniche	Non ci sono barriere architettoniche

Conformità dell'attrezzatura	SI
-------------------------------------	----

Giudizio sintetico	Sufficiente
---------------------------	-------------

Data compilazione scheda	<i>Ottobre 2007</i>
---------------------------------	---------------------

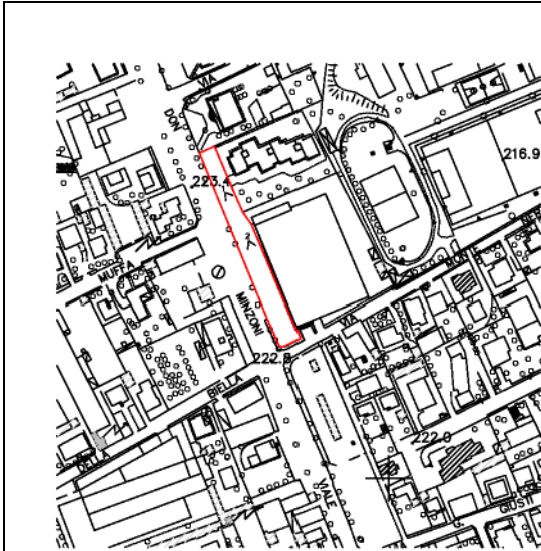
ATTREZZATURE A SERVIZIO DELLE FUNZIONI INSEDIATE: RESIDENZA

SCHEDA	P21	<i>Parceggio viale Don Minzoni</i>
--------	------------	---

Località Castellanza

Indirizzo viale Don Minzoni

Tipologia dell'attrezzatura Parceggio



Localizzazione specifica
Scala 1:5000



Veduta aerea, maggio 2007



1.Parceggio, giugno 2007, veduta da viale Don Minzoni




2.Parceggio, giugno 2007, veduta da viale Don Minzoni

Data compilazione scheda	<i>Ottobre 2007 Agg.2010</i>
---------------------------------	------------------------------

ATTREZZATURE A SERVIZIO DELLE FUNZIONI INSEDIATE: RESIDENZA

SCHEDA	P21	<i>Parceggio viale Don Minzoni</i>
--------	------------	------------------------------------

	Località	Castellanza
	Indirizzo	Viale Don Minzoni
	Tipologia dell'attrezzatura	Parceggio
	Caratteristiche dimensionali	
	Area complessiva	mq 1.810,34
	Superficie coperta	mq -
	Superficie lorda di pavimento	mq -

DESCRIZIONE E NOTE

Proprietà	<u>Parte Comune di Castellanza, parte proprietà privata asservita ad uso pubblico</u>
Gestione	Comune di Castellanza <u>e Privata</u>
Edificio	-
Aree libere	

QUALITA'

Stato di consistenza e di conservazione	
Edificio	-
Aree libere	Buono

FRUIBILITA'

Orari	Liberi
Ticket	Nessuno
Utenti	

ACCESSIBILITA'

Viabilità	
Sosta	93 stalli
Strutture architettoniche	Non ci sono barriere architettoniche

Conformità dell'attrezzatura	SI
-------------------------------------	----

Giudizio sintetico	Utilizzata dalla attività commerciale retrostante
---------------------------	---

Data compilazione scheda	<i>Ottobre 2007 Agg.2010</i>
---------------------------------	------------------------------

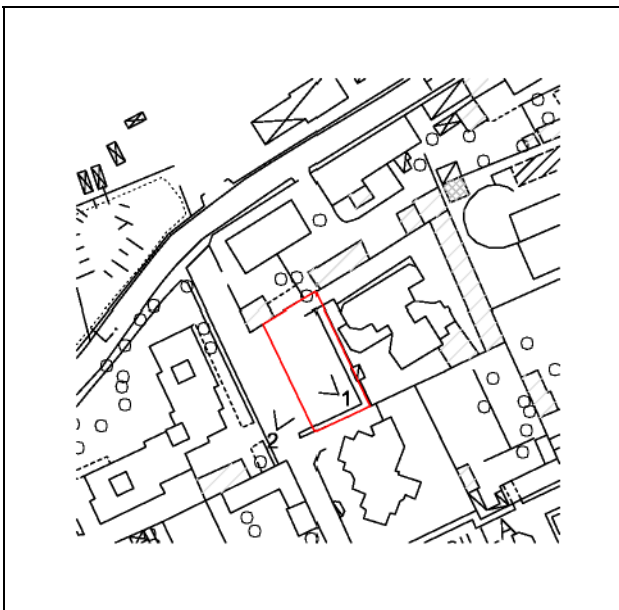
ATTREZZATURE A SERVIZIO DELLE FUNZIONI INSEDIATE: RESIDENZA

SCHEDA	P22	<i>Parceggio via Brambilla Fabio Filzi</i>
--------	------------	--

Località Castellanza

Indirizzo via ~~Brambilla~~ Fabio Filzi

Tipologia dell'attrezzatura Parceggio



Localizzazione specifica
Scala 1:2000



Veduta aerea, maggio 2007



1.Parceggio, giugno 2007, veduta da via
Brambilla Filzi




2.Parceggio, giugno 2007, veduta da via
Brambilla/via Pomini Filzi

Data compilazione scheda

Ottobre 2007 Agg.2010

ATTREZZATURE A SERVIZIO DELLE FUNZIONI INSEDIATE: RESIDENZA

SCHEDA	P22	<i>Parceggio via Brambilla <u>Fabio Filzi</u></i>
--------	------------	---

	Località	Castellanza
	Indirizzo	Via Brambilla <u>Fabio Filzi</u>
	Tipologia dell'attrezzatura	Parcheggio
	Caratteristiche dimensionali	
	Area complessiva	mq 313,29
	Superficie coperta	mq -
	Superficie lorda di pavimento	mq -

DESCRIZIONE E NOTE

Proprietà	Comune di Castellanza
Gestione	Comune di Castellanza
Edificio	-
Aree libere	

QUALITA'

Stato di consistenza e di conservazione	
Edificio	-
Aree libere	Buono – di recente realizzazione

FRUIBILITA'

Orari	Liberi
Ticket	Nessuno
Utenti	Gli abitanti e visitatori delle abitazioni circostanti

ACCESSIBILITA'

Viabilità	
Sosta	30 stalli
Strutture architettoniche	Non ci sono barriere architettoniche

Conformità dell'attrezzatura	SI
-------------------------------------	----

Giudizio sintetico	
---------------------------	--

Data compilazione scheda	<i>Ottobre 2007 Agg.2010</i>
---------------------------------	------------------------------

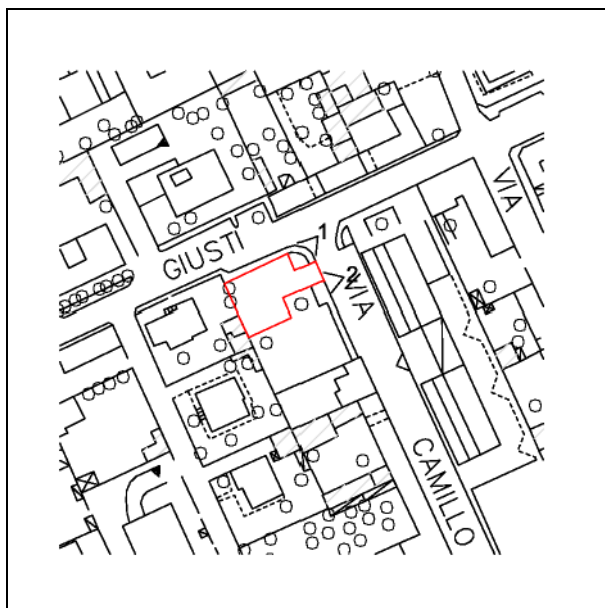
ATTREZZATURE A SERVIZIO DELLE FUNZIONI INSEDIATE: RESIDENZA

SCHEDA	P23	<i>Parcheggio via Cavour</i>
--------	------------	------------------------------

Località Castellanza

Indirizzo via Cavour

Tipologia dell'attrezzatura Parcheggio



Localizzazione specifica
Scala 1:2000



Veduta aerea, maggio 2007



1. Parcheggio, giugno 2007, veduta da via Cavour




2. Parcheggio, giugno 2007, veduta da via Cavour

Data compilazione scheda	<i>Ottobre 2007</i>
---------------------------------	---------------------

ATTREZZATURE A SERVIZIO DELLE FUNZIONI INSEDIATE: RESIDENZA

SCHEDA	P23	<i>Parcheggio via Cavour</i>
--------	------------	------------------------------

	Località	Castellanza
	Indirizzo	Via Cavour
	Tipologia dell'attrezzatura	Parcheggio
	Caratteristiche dimensionali	
	Area complessiva	mq 281,11
	Superficie coperta	mq -
	Superficie lorda di pavimento	mq -

DESCRIZIONE E NOTE

Proprietà	Comune di Castellanza
Gestione	Comune di Castellanza
Edificio	-
Aree libere	

QUALITA'

Stato di consistenza e di conservazione Edificio	
Aree libere	Buono

FRUIBILITA'

Orari	Liberi
Ticket	Nessuno
Utenti	

ACCESSIBILITA'

Viabilità	
Sosta	19 stalli
Strutture architettoniche	Non ci sono barriere architettoniche

Conformità dell'attrezzatura	SI
-------------------------------------	----

Giudizio sintetico	Buono
---------------------------	-------

Data compilazione scheda	<i>Ottobre 2007</i>
---------------------------------	---------------------

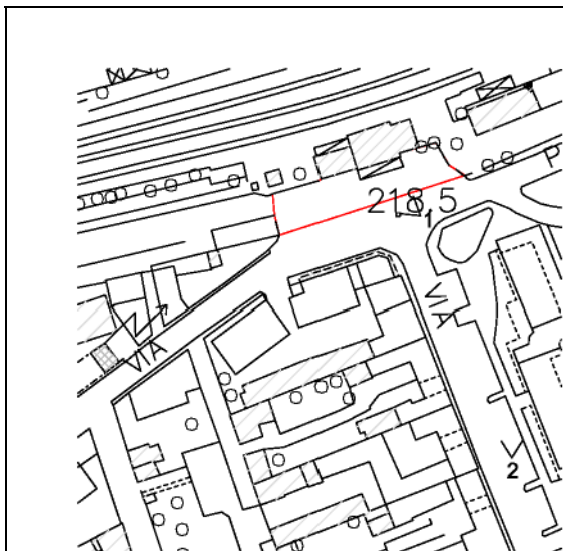
ATTREZZATURE A SERVIZIO DELLE FUNZIONI INSEDIATE: RESIDENZA

SCHEDA	P24	<i>Parceggio Stazione FNM</i>
--------	------------	--------------------------------------

Località Castellanza

Indirizzo Stazione FNM

Tipologia dell'attrezzatura Parceggio



Localizzazione specifica
Scala 1:2000



Veduta aerea, maggio 2007




1. Parceggio, giugno 2007, veduta da via L. Pomini

Data compilazione scheda

Ottobre 2007 Agg. 2010

ATTREZZATURE A SERVIZIO DELLE FUNZIONI INSEDIATE: RESIDENZA

SCHEDA	P24	<i>Parceggio Stazione FNM</i>
--------	------------	-------------------------------

	Località	Castellanza
	Indirizzo	Stazione FNM
	Tipologia dell'attrezzatura	Parceggio
	Caratteristiche dimensionali	
	Area complessiva	mq 467,28
	Superficie coperta	mq -
	Superficie lorda di pavimento	mq -

DESCRIZIONE E NOTE

Proprietà	Comune di Castellanza
Gestione	Comune di Castellanza
Edificio	-
Aree libere	

QUALITA'

Stato di consistenza e di conservazione	
Edificio	-
Aree libere	Buono

FRUIBILITA'

Orari	Liberi
Ticket	Nessuno
Utenti	

ACCESSIBILITA'

Viabilità	
Sosta	12 stalli – sosta a tempo
Strutture architettoniche	Non ci sono barriere architettoniche

Conformità dell'attrezzatura	SI
-------------------------------------	----

Giudizio sintetico	Destinato a modifiche in funzione dello spostamento della stazione FNM prevista entro il 31/12/2009
---------------------------	---

Data compilazione scheda	Ottobre 2007 Agg.2010
---------------------------------	-----------------------

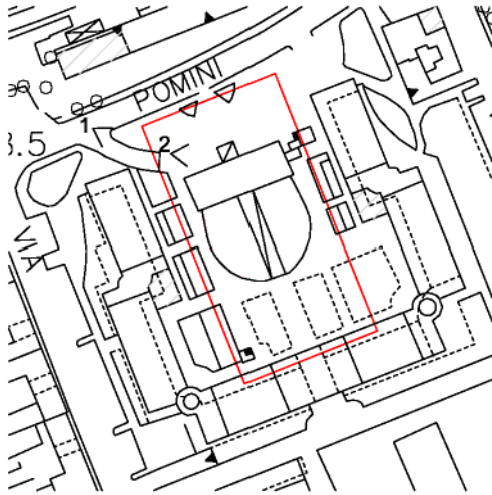
ATTREZZATURE A SERVIZIO DELLE FUNZIONI INSEDIATE: RESIDENZA

SCHEDA	P25	<i>Parceggio via L. Pomini - CESIL</i>
--------	------------	---

Località Castellanza

Indirizzo via L. Pomini

Tipologia dell'attrezzatura Parceggio



Localizzazione specifica
Scala 1:2000



Veduta aerea, maggio 2007



1. Parceggio interrato, giugno 2007, veduta da via L. Pomini




2. Parceggio interrato, giugno 2007, veduta interna

Data compilazione scheda	<i>Ottobre 2007</i>
---------------------------------	---------------------

ATTREZZATURE A SERVIZIO DELLE FUNZIONI INSEDIATE: RESIDENZA

SCHEDA	P25	<i>Parcheggio via L. Pomini - CESIL</i>
--------	------------	---

	Località	Castellanza
	Indirizzo	Via L. Pomini
	Tipologia dell'attrezzatura	Parcheggio
	Caratteristiche dimensionali	
	Area complessiva	mq 2.703
	Superficie coperta	mq 2.703
	Superficie lorda di pavimento	mq 2.450

DESCRIZIONE E NOTE

Proprietà	Comune di Castellanza
Gestione	Comune di Castellanza
Edificio	Si tratta di parcheggio interrato ad un piano sottostante il Centro Conferenze.
Aree libere	In orario serale il parcheggio viene chiuso -

QUALITA'

Stato di consistenza e di conservazione	
Edificio	Buono
Aree libere	-

FRUIBILITA'

Orari	Diurni
Ticket	Nessuno
Utenti	

ACCESSIBILITA'

Viabilità	
Sosta	76 stalli
Strutture architettoniche	Non ci sono barriere architettoniche

Conformità dell'attrezzatura	SI
-------------------------------------	----

Giudizio sintetico	Ottimo
---------------------------	--------

Data compilazione scheda	<i>Ottobre 2007</i>
---------------------------------	---------------------

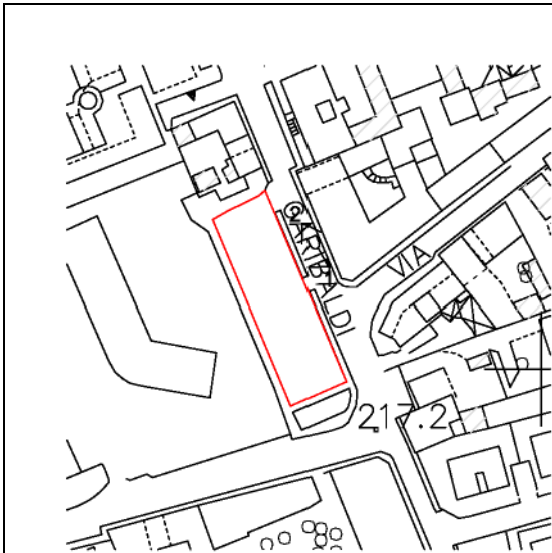
ATTREZZATURE A SERVIZIO DELLE FUNZIONI INSEDIATE: RESIDENZA

SCHEDA	P26	<i>Parceggio via Garibaldi</i>
--------	------------	---------------------------------------

Località Castellanza

Indirizzo via Garibaldi

Tipologia dell'attrezzatura Parceggio



Localizzazione specifica
Scala 1:2000



Veduta aerea, maggio 2007



1. Parceggio, giugno 2007, veduta da via Garibaldi



2. Parceggio, giugno 2007, veduta da via Garibaldi

Data compilazione scheda	<i>Ottobre 2007 Agg. 2010</i>
---------------------------------	-------------------------------

ATTREZZATURE A SERVIZIO DELLE FUNZIONI INSEDIATE: RESIDENZA

SCHEDA	P26	<i>Parcheggio via Garibaldi</i>
--------	------------	---------------------------------

	Località	Castellanza
	Indirizzo	Via Garibaldi
	Tipologia dell'attrezzatura	Parcheggio
	Caratteristiche dimensionali	
	Area complessiva	mq 908,69
	Superficie coperta	mq -
	Superficie lorda di pavimento	mq -

DESCRIZIONE E NOTE	
---------------------------	--

Proprietà	Comune di Castellanza
Gestione	Comune di Castellanza
Edificio	-
Aree libere	Parcheggio con sosta a tempo in orario diurno

QUALITA'	
-----------------	--

Stato di consistenza e di conservazione	
Edificio	-
Aree libere	Buono

FRUIBILITA'	
--------------------	--

Orari	Liberi
Ticket	Nessuno
Utenti	Visitatori dell'ASL e del centro di Castellanza

ACCESSIBILITA'	
-----------------------	--

Viabilità	
Sosta	40 stalli - sosta a tempo
Strutture architettoniche	Non ci sono barriere architettoniche

Conformità dell'attrezzatura	SI
-------------------------------------	----

Giudizio sintetico	In fase di ampliamento a seguito della conclusione delle opere di urbanizzazione del PIR Pomini Di recente realizzazione - Buono
---------------------------	---

Data compilazione scheda	Ottobre 2007 Agg.2010
---------------------------------	-----------------------

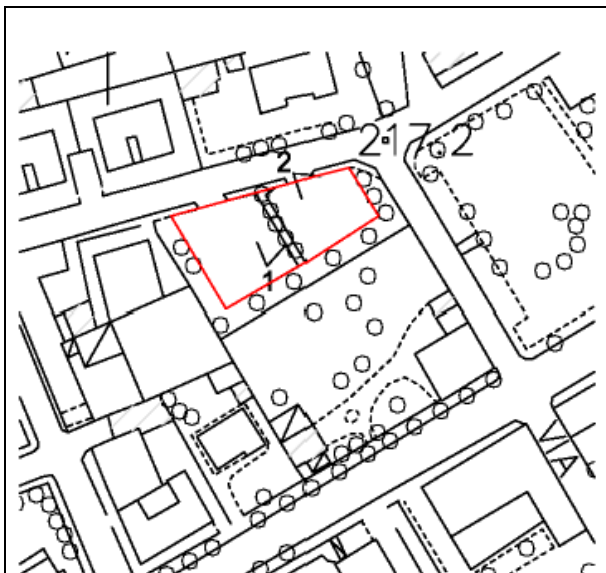
ATTREZZATURE A SERVIZIO DELLE FUNZIONI INSEDIATE: RESIDENZA

SCHEDA	P27	<i>Parceggio via Bernocchi</i>
--------	------------	---------------------------------------

Località Castellanza

Indirizzo via Bernocchi

Tipologia dell'attrezzatura Parceggio



Localizzazione specifica
Scala 1:2000



Veduta aerea, maggio 2007



1. Parceggio, giugno 2007, veduta da via Bernocchi



2. Parceggio, giugno 2007, veduta da via Bernocchi

Data compilazione scheda	<i>Ottobre 2007</i>
---------------------------------	---------------------

ATTREZZATURE A SERVIZIO DELLE FUNZIONI INSEDIATE: RESIDENZA

SCHEDA	P27	<i>Parceggio via Bernocchi</i>
--------	------------	---------------------------------------

	Località	Castellanza
	Indirizzo	Via Bernocchi
	Tipologia dell'attrezzatura	Parceggio
	Caratteristiche dimensionali	
	Area complessiva	mq 611,62
	Superficie coperta	mq -
	Superficie lorda di pavimento	mq -

DESCRIZIONE E NOTE	
Proprietà	Comune di Castellanza
Gestione	Comune di Castellanza
Edificio	-
Aree libere	Parceggio con sosta libera

QUALITA'	
Stato di consistenza e di conservazione	
Edificio	-
Aree libere	Buono

FRUIBILITA'	
Orari	Liberi
Ticket	Nessuno
Utenti	

ACCESSIBILITA'	
Viabilità	
Sosta	30 stalli
Strutture architettoniche	Non ci sono barriere architettoniche

Conformità dell'attrezzatura	SI
-------------------------------------	----

Giudizio sintetico	Sufficiente
---------------------------	-------------

Data compilazione scheda	<i>Ottobre 2007</i>
---------------------------------	---------------------

SCHEDA	P28	Parceggio Piazza Libertà
Località	Castellanza	
Indirizzo	Piazza Libertà	
Tipologia dell'attrezzatura	Parceggio	
<div></div>		
Localizzazione specifica Scala 1:2000		
<div></div>		
Veduta aerea, maggio 2007		
<div></div>		
1.Parceggio, giugno 2007, veduta da via Bernocchi		
<div></div>		
2.Parceggio, giugno 2007, veduta da viale Rimembranze		

Data compilazione scheda

Ottobre 2007 Agg.2010

SCHEDA	P28	<i>Parceggio Piazza Libertà</i>
--------	------------	--

	Località	Castellanza
	Indirizzo	Piazza Libertà
	Tipologia dell'attrezzatura	Parceggio
	Caratteristiche dimensionali	
	Area complessiva	mq 577,05
	Superficie coperta	mq 0,00
	Superficie lorda di pavimento	mq 0,00

DESCRIZIONE E NOTE	
Proprietà	Comune di Castellanza
Gestione	Comune di Castellanza
Edificio	-
Aree libere	Parceggio con sosta a tempo in orario diurno

QUALITA'	
Stato di consistenza e di conservazione	
Edificio	-
Aree libere	Buono

FRUIBILITA'	
Orari	Liberi
Ticket	Nessuno
Utenti	Visitatori dell'ufficio postale, banca e uffici comunali

ACCESSIBILITA'	
Viabilità	
Sosta	15 + 8 stalli – sosta a tempo
Strutture architettoniche	Non ci sono barriere architettoniche

Conformità dell'attrezzatura	SI
-------------------------------------	----

Giudizio sintetico	Sarà oggetto di intervento di riqualificazione – Costo previsto € 290.000 (con il parcheggio di viale Rimembranze P29)
---------------------------	---

Data compilazione scheda	Ottobre 2007 Agg.2010
---------------------------------	-----------------------

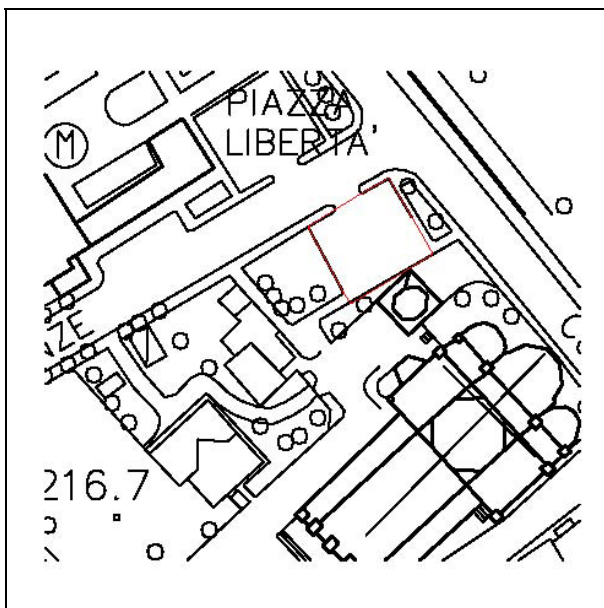
ATTREZZATURE A SERVIZIO DELLE FUNZIONI INSEDIATE: RESIDENZA

SCHEDA	P29	<i>Parcheggio viale Rimembranze</i>
--------	------------	--


Località Castellanza

Indirizzo viale Rimembranze

Tipologia dell'attrezzatura Parcheggio



Localizzazione specifica
Scala 1:2000



Veduta aerea, maggio 2007



1. Parcheggio, giugno 2007, veduta da viale Rimembranze



2. Parcheggio, giugno 2007, veduta da viale Rimembranze

ATTREZZATURE A SERVIZIO DELLE FUNZIONI INSEDIATE: RESIDENZA

SCHEDA	P29	<i>Parceggio viale Rimembranze</i>
--------	------------	------------------------------------

	Località	Castellanza
	Indirizzo	Via Rimembranze
	Tipologia dell'attrezzatura	Parceggio
	Caratteristiche dimensionali Area complessiva mq 355,86 Superficie coperta mq 0,00 Superficie lorda di pavimento mq 0,00	

DESCRIZIONE E NOTE	
Proprietà	Comune di Castellanza
Gestione	Comune di Castellanza
Edificio	-
Aree libere	Parceggio libero

QUALITA'	
Stato di consistenza e di conservazione Edificio - Aree libere Buono	

FRUIBILITA'	
Orari	Liberi
Ticket	Nessuno
Utenti	Visitatori della chiesa e degli uffici comunali

ACCESSIBILITA'	
Viabilità Sosta 14 stalli Strutture architettoniche Non ci sono barriere architettoniche	

Conformità dell'attrezzatura	SI
-------------------------------------	----

Giudizio sintetico	Sarà Oggetto di recente intervento di riqualificazione – Costo previsto € 290.000 (con il parcheggio di piazza Libertà P28)
---------------------------	--

Data compilazione scheda	Ottobre 2007 Agg.2010
---------------------------------	-----------------------

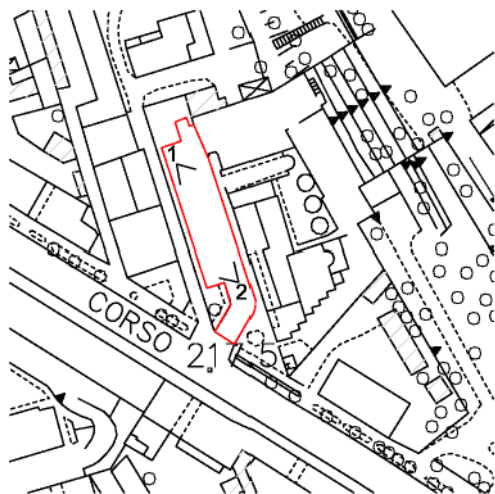
ATTREZZATURE A SERVIZIO DELLE FUNZIONI INSEDIATE: RESIDENZA

SCHEDA	P30	<i>Parceggio corso Matteotti</i>
--------	------------	---

Località Castellanza

Indirizzo corso Matteotti

Tipologia dell'attrezzatura Parceggio



Localizzazione specifica
Scala 1:2000



Veduta aerea, maggio 2007



1. Parceggio, giugno 2007, veduta da corso Matteotti




2. Parceggio, giugno 2007, veduta da corso Matteotti

Data compilazione scheda

Ottobre 2007

ATTREZZATURE A SERVIZIO DELLE FUNZIONI INSEDIATE: RESIDENZA

SCHEDA	P30	<i>Parceggio corso Matteotti</i>
--------	------------	----------------------------------

	Località	Castellanza
	Indirizzo	Corso Matteotti
	Tipologia dell'attrezzatura	Parcheggio
	Caratteristiche dimensionali	
	Area complessiva	mq 547,23
	Superficie coperta	mq -
	Superficie lorda di pavimento	mq -

DESCRIZIONE E NOTE

Proprietà	Comune di Castellanza
Gestione	Comune di Castellanza
Edificio	-
Aree libere	

QUALITA'

Stato di consistenza e di conservazione	
Edificio	-
Aree libere	Buono

FRUIBILITA'

Orari	Liberi
Ticket	Nessuno
Utenti	

ACCESSIBILITA'

Viabilità	
Sosta	15 stalli
Strutture architettoniche	Non ci sono barriere architettoniche

Conformità dell'attrezzatura	SI
-------------------------------------	----

Giudizio sintetico	Buono ma i posti sono insufficienti
---------------------------	-------------------------------------

Data compilazione scheda	<i>Ottobre 2007</i>
---------------------------------	---------------------

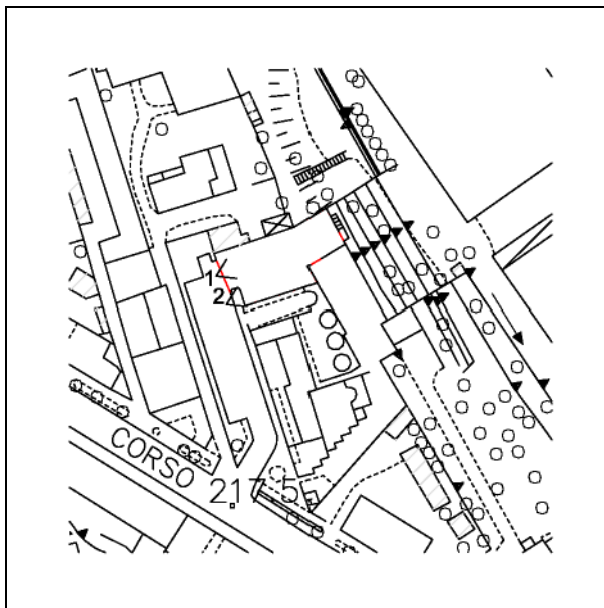
ATTREZZATURE A SERVIZIO DELLE FUNZIONI INSEDIATE: RESIDENZA

SCHEDA	P31	<i>Parceggio corso Matteotti</i>
--------	------------	---

Località Castellanza

Indirizzo corso Matteotti

Tipologia dell'attrezzatura Parceggio



Localizzazione specifica
Scala 1:2000



Veduta aerea, maggio 2007



1. Parceggio, giugno 2007, veduta da corso
Matteotti




2. Parceggio, giugno 2007, veduta da corso
Matteotti

Data compilazione scheda

Ottobre 2007

ATTREZZATURE A SERVIZIO DELLE FUNZIONI INSEDIATE: RESIDENZA

SCHEDA	P31	<i>Parceggio corso Matteotti</i>
--------	------------	----------------------------------

	Località	Castellanza
	Indirizzo	Corso Matteotti
	Tipologia dell'attrezzatura	Parceggio
	Caratteristiche dimensionali	
	Area complessiva	mq 442,88
	Superficie coperta	mq -
	Superficie lorda di pavimento	mq -

DESCRIZIONE E NOTE

Proprietà	Privata
Gestione	Privata
Edificio	-
Aree libere	

QUALITA'

Stato di consistenza e di conservazione	
Edificio	-
Aree libere	Buono

FRUIBILITA'

Orari	Liberi
Ticket	Nessuno
Utenti	

ACCESSIBILITA'

Viabilità	
Sosta	18 stalli
Strutture architettoniche	Non ci sono barriere architettoniche

Conformità dell'attrezzatura	SI
-------------------------------------	----

Giudizio sintetico	Buono
---------------------------	-------

Data compilazione scheda	<i>Ottobre 2007</i>
---------------------------------	---------------------

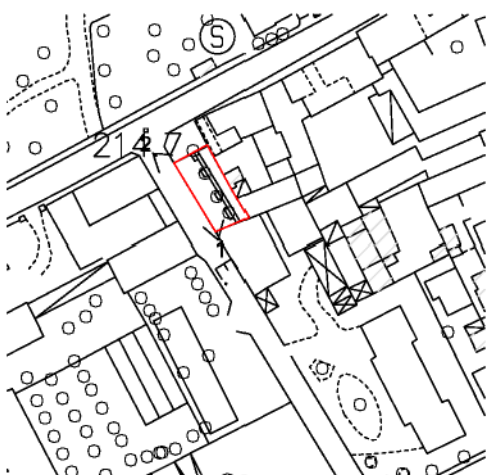
ATTREZZATURE A SERVIZIO DELLE FUNZIONI INSEDIATE: RESIDENZA

SCHEDA	P32	<i>Parcheggio via Toti</i>
--------	------------	-----------------------------------

Località Castellanza

Indirizzo via Toti

Tipologia dell'attrezzatura Parcheggio



Localizzazione specifica
Scala 1:2000



Veduta aerea, maggio 2007



1. Parcheggio, giugno 2007, veduta da via Toti.



2. Parcheggio, giugno 2007, veduta da via Toti.

Data compilazione scheda

Ottobre 2007

ATTREZZATURE A SERVIZIO DELLE FUNZIONI INSEDIATE: RESIDENZA

SCHEDA	P32	<i>Parceggio via Toti</i>
--------	------------	---------------------------

	Località	Castellanza
	Indirizzo	Via Toti
	Tipologia dell'attrezzatura	Parceggio
	Caratteristiche dimensionali	
	Area complessiva	mq 202,87
	Superficie coperta	mq -
	Superficie lorda di pavimento	mq -

DESCRIZIONE E NOTE

Proprietà	Comune di Castellanza
Gestione	Comune di Castellanza
Edificio	-
Aree libere	

QUALITA'

Stato di consistenza e di conservazione	
Edificio	-
Aree libere	Buono

FRUIBILITA'

Orari	Liberi
Ticket	Nessuno
Utenti	I residenti del Comune di Castellanza

ACCESSIBILITA'

Viabilità	
Sosta	16 stalli
Strutture architettoniche	Non ci sono barriere architettoniche

Conformità dell'attrezzatura	SI
-------------------------------------	----

Giudizio sintetico	
---------------------------	--

Data compilazione scheda	<i>Ottobre 2007</i>
---------------------------------	---------------------

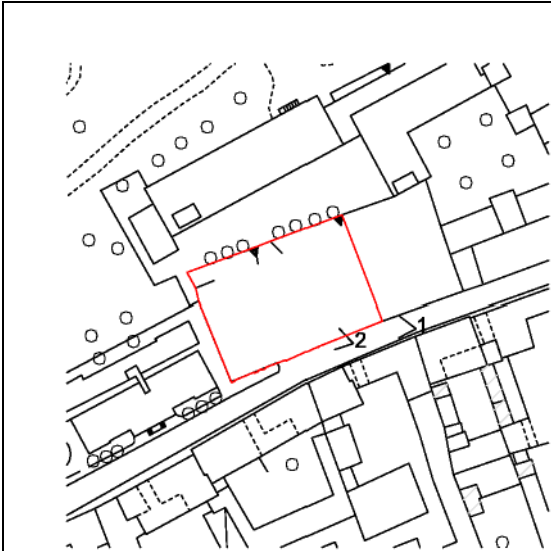
ATTREZZATURE A SERVIZIO DELLE FUNZIONI INSEDIATE: RESIDENZA

SCHEDA	P33	<i>Parceggio via Cantoni</i>
--------	------------	-------------------------------------

Località Castellanza

Indirizzo via Cantoni

Tipologia dell'attrezzatura Parceggio



Localizzazione specifica
Scala 1:2000



Veduta aerea, maggio 2007



1.Parceggio, giugno 2007, veduta da via Cantoni



2.Parceggio, giugno 2007, veduta da via Cantoni

Data compilazione scheda

Ottobre 2007 Agg.2010

ATTREZZATURE A SERVIZIO DELLE FUNZIONI INSEDIATE: RESIDENZA

SCHEDA	P33	<i>Parceggio via Cantoni</i>
--------	------------	------------------------------

	Località	Castellanza
	Indirizzo	Via Cantoni
	Tipologia dell'attrezzatura	Parceggio
	Caratteristiche dimensionali	
	Area complessiva	mq 1.296
	Superficie coperta	mq -
	Superficie lorda di pavimento	mq -

DESCRIZIONE E NOTE

Proprietà	Comune di Castellanza
Gestione	Comune di Castellanza
Edificio	-
Aree libere	Parceggio libero

QUALITA'

Stato di consistenza e di conservazione	
Edificio	-
Aree libere	Buono

FRUIBILITA'

Orari	Liberi
Ticket	Nessuno
Utenti	Visitatori dell'Università, del parco e degli edifici e <u>negozi</u> di via Cantoni

ACCESSIBILITA'

Viabilità	
Sosta	39 stalli
Strutture architettoniche	Non ci sono barriere architettoniche

Conformità dell'attrezzatura	SI
-------------------------------------	----

Giudizio sintetico	
---------------------------	--

Data compilazione scheda	<i>Ottobre 2007 Agg.2010</i>
---------------------------------	------------------------------

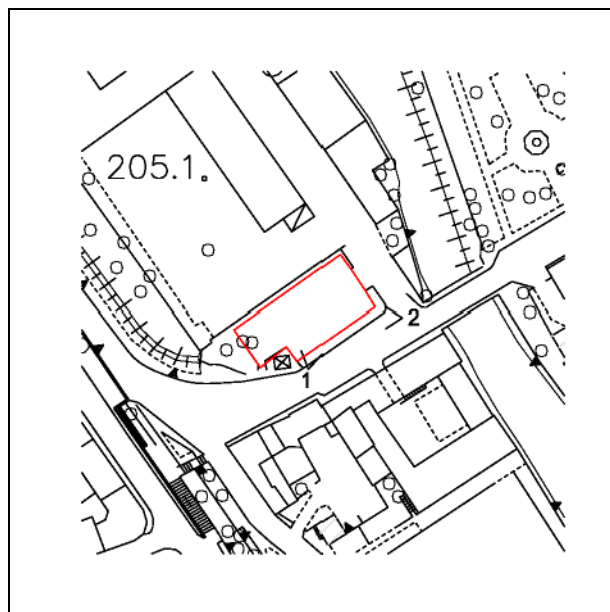
ATTREZZATURE A SERVIZIO DELLE FUNZIONI INSEDIATE: RESIDENZA

SCHEDA	P34	<i>Parccheggio piazza Soldini</i>
--------	------------	--


Località Castellanza

Indirizzo piazza Soldini

Tipologia dell'attrezzatura Parccheggio



Localizzazione specifica
Scala 1:2000



Veduta aerea, maggio 2007



1.Parccheggio, giugno 2007, veduta da piazza Soldini




2.Parccheggio, giugno 2007, veduta da piazza Soldini

Data compilazione scheda

Ottobre 2007

ATTREZZATURE A SERVIZIO DELLE FUNZIONI INSEDIATE: RESIDENZA

SCHEDA	P34	<i>Parceggio piazza Soldini</i>
--------	------------	---------------------------------

	Località	Castellanza
	Indirizzo	Piazza Soldini
	Tipologia dell'attrezzatura	Parceggio
	Caratteristiche dimensionali	
	Area complessiva	mq 553,11
	Superficie coperta	mq -
	Superficie lorda di pavimento	mq -

DESCRIZIONE E NOTE

Proprietà	Comune di Castellanza
Gestione	Comune di Castellanza
Edificio	-
Aree libere	Parceggio con sosta libera

QUALITA'

Stato di consistenza e di conservazione	
Edificio	-
Aree libere	Buono

FRUIBILITA'

Orari	Liberi
Ticket	Nessuno
Utenti	Visitatori dell'Università e del Centro Civico

ACCESSIBILITA'

Viabilità	
Sosta	26 stalli
Strutture architettoniche	Non ci sono barriere architettoniche

Conformità dell'attrezzatura	SI
-------------------------------------	----

Giudizio sintetico	
---------------------------	--

Data compilazione scheda	<i>Ottobre 2007</i>
---------------------------------	---------------------

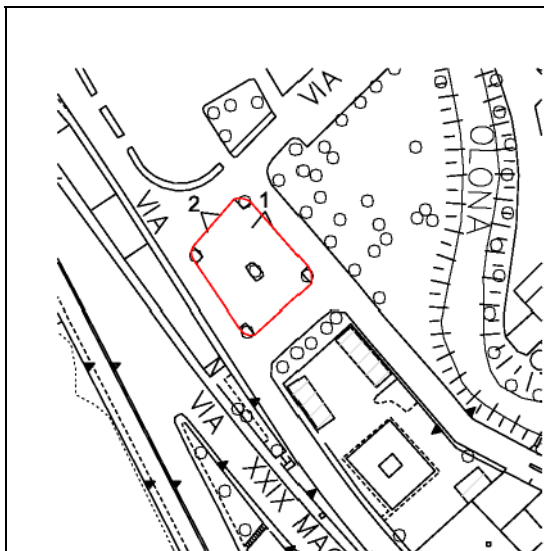
ATTREZZATURE A SERVIZIO DELLE FUNZIONI INSEDIATE: RESIDENZA

SCHEDA	P35	<i>Parceggio via Mulini</i>
--------	------------	------------------------------------

Località Castellanza

Indirizzo via Mulini

Tipologia dell'attrezzatura Parceggio



Localizzazione specifica
Scala 1:2000



Veduta aerea, maggio 2007



1.Parceggio, giugno 2007, veduta da via Mulini.




2.Parceggio, giugno 2007, veduta da via Mulini.

Data compilazione scheda

Ottobre 2007

ATTREZZATURE A SERVIZIO DELLE FUNZIONI INSEDIATE: RESIDENZA

SCHEDA	P35	<i>Parceggio via Mulini</i>
--------	------------	-----------------------------

	Località	Castellanza
	Indirizzo	Via Mulini
	Tipologia dell'attrezzatura	Parceggio
	Caratteristiche dimensionali	
	Area complessiva	mq 647,92
	Superficie coperta	mq -
	Superficie lorda di pavimento	mq -

DESCRIZIONE E NOTE

Proprietà	Comune di Castellanza
Gestione	Comune di Castellanza
Edificio	-
Aree libere	

QUALITA'

Stato di consistenza e di conservazione	
Edificio	-
Aree libere	Buono

FRUIBILITA'

Orari	Liberi
Ticket	Nessuno
Utenti	

ACCESSIBILITA'

Viabilità	
Sosta	24 stalli – sosta a tempo
Strutture architettoniche	Non ci sono barriere architettoniche

Conformità dell'attrezzatura	SI
-------------------------------------	----

Giudizio sintetico	
---------------------------	--

Data compilazione scheda	<i>Ottobre 2007</i>
---------------------------------	---------------------

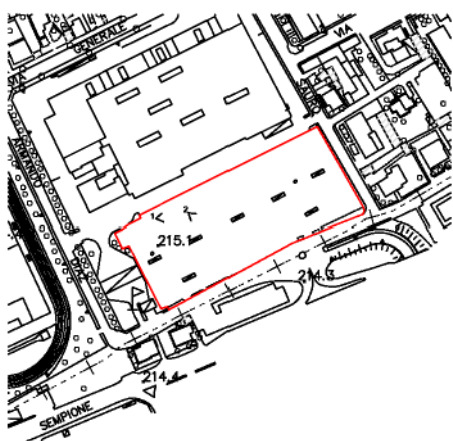
ATTREZZATURE A SERVIZIO DELLE FUNZIONI INSEDIATE: RESIDENZA

SCHEDA	P36	<i>Parceggio Standa</i>
--------	------------	--------------------------------

Località Castellanza

Indirizzo ~~Standa~~ Via Diaz – Via Sauro

Tipologia dell'attrezzatura Parceggio



Localizzazione specifica
Scala 1:5000



Veduta aerea, maggio 2007



1. Parceggio, giugno 2007, veduta da ~~Via Binda~~
Via Sauro




2. Parceggio, giugno 2007, veduta da ~~Via Binda~~
Via Diaz

Data compilazione scheda

Ottobre 2007 Agg. 2010

ATTREZZATURE A SERVIZIO DELLE FUNZIONI INSEDIATE: RESIDENZA

SCHEDA	P36	<i>Parceggio Standa</i>
--------	------------	-------------------------

	Località	Castellanza
	Indirizzo	Standa <u>Via Diaz – Via Sauro</u>
	Tipologia dell'attrezzatura	Parceggio
	Caratteristiche dimensionali	
	Area complessiva	mq 9.198,41
	Superficie coperta	mq -
	Superficie lorda di pavimento	mq -

DESCRIZIONE E NOTE

Proprietà	Privata
Gestione	Privata
Edificio	-
Aree libere	Parceggio a servizio del centro commerciale Iperstanda

QUALITA'

Stato di consistenza e di conservazione	
Edificio	-
Aree libere	Buono

FRUIBILITA'

Orari	Liberi
Ticket	Nessuno
Utenti	Clienti del centro commerciale

ACCESSIBILITA'

Viabilità	
Sosta	<u>478 stalli</u>
Strutture architettoniche	Non ci sono barriere architettoniche

Conformità dell'attrezzatura	SI
-------------------------------------	----

Giudizio sintetico	
---------------------------	--

Data compilazione scheda	<i>Ottobre 2007 Agg.2010</i>
---------------------------------	------------------------------

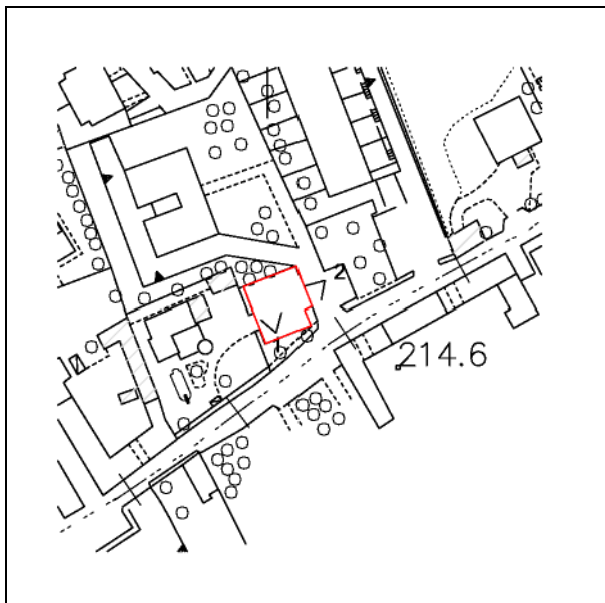
ATTREZZATURE A SERVIZIO DELLE FUNZIONI INSEDIATE: RESIDENZA

SCHEDA	P37	<i>Parceggio via Dandolo</i>
--------	------------	-------------------------------------

Località Castellanza

Indirizzo via Dandolo

Tipologia dell'attrezzatura Parceggio



Localizzazione specifica
Scala 1:2000



Veduta aerea, maggio 2007



1. Parceggio, giugno 2007, veduta da via Dandolo



2. Parceggio, giugno 2007, veduta da via Dandolo

Data compilazione scheda	<i>Ottobre 2007</i>
---------------------------------	---------------------

ATTREZZATURE A SERVIZIO DELLE FUNZIONI INSEDIATE: RESIDENZA

SCHEDA	P37	<i>Parceggio via Dandolo</i>
--------	------------	------------------------------

	Località	Castellanza
	Indirizzo	Via Dandolo
	Tipologia dell'attrezzatura	Parceggio
	Caratteristiche dimensionali Area complessiva mq 223,44 Superficie coperta mq - Superficie lorda di pavimento mq -	

DESCRIZIONE E NOTE	
Proprietà Gestione Edificio Aree libere	Comune di Castellanza Comune di Castellanza -

QUALITA'	
Stato di consistenza e di conservazione Edificio Aree libere	- Buono

FRUIBILITA'	
Orari Ticket Utenti	Liberi Nessuno

ACCESSIBILITA'	
Viabilità Sosta Strutture architettoniche	15 stalli Non ci sono barriere architettoniche

Conformità dell'attrezzatura	SI
-------------------------------------	----

Giudizio sintetico	
---------------------------	--

Data compilazione scheda	<i>Ottobre 2007</i>
---------------------------------	---------------------

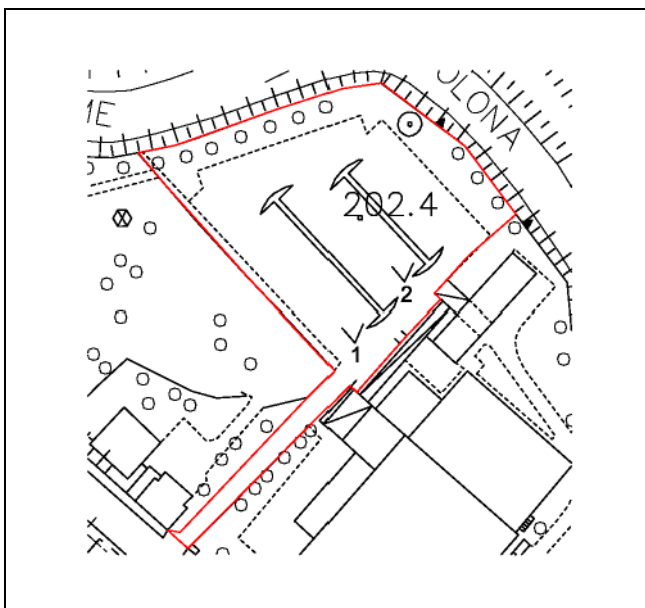
ATTREZZATURE A SERVIZIO DELLE FUNZIONI INSEDIATE: RESIDENZA

SCHEDA	P38	<i>Parceggio Palazzetto dello Sport</i>
--------	------------	--

Località Castellanza

Indirizzo Palazzetto dello Sport

Tipologia dell'attrezzatura Parceggio



Localizzazione specifica
Scala 1:2000



Veduta aerea, maggio 2007



1. Parceggio, giugno 2007, veduta da via interna al Palazzetto



2. Parceggio, giugno 2007, veduta da via interna al Palazzetto

Data compilazione scheda	<i>Ottobre 2007</i>
---------------------------------	---------------------

ATTREZZATURE A SERVIZIO DELLE FUNZIONI INSEDIATE: RESIDENZA

SCHEDA	P38	<i>Parceggio Palazzetto dello Sport</i>
--------	------------	--

	Località	Castellanza
	Indirizzo	Palazzetto dello Sport
	Tipologia dell'attrezzatura	Parcheggio
	Caratteristiche dimensionali	
	Area complessiva	mq 4.508,97
	Superficie coperta	mq -
	Superficie lorda di pavimento	mq -

DESCRIZIONE E NOTE	
Proprietà	Comune di Castellanza
Gestione	Comune di Castellanza
Edificio	-
Aree libere	Parcheggio a servizio del Palazzetto dello Sport

QUALITA'	
Stato di consistenza e di conservazione	
Edificio	-
Aree libere	Buono

FRUIBILITA'	
Orari	Il parcheggio è aperto in relazione agli orari di apertura del Palazzetto
Ticket	Nessuno
Utenti	Fruitori del Palazzetto dello Sport e del parco

ACCESSIBILITA'	
Viabilità	
Sosta	<u>125 stalli</u>
Strutture architettoniche	Non ci sono barriere architettoniche

Conformità dell'attrezzatura	SI
-------------------------------------	----

Giudizio sintetico	
---------------------------	--

Data compilazione scheda	<i>Ottobre 2007</i>
---------------------------------	---------------------

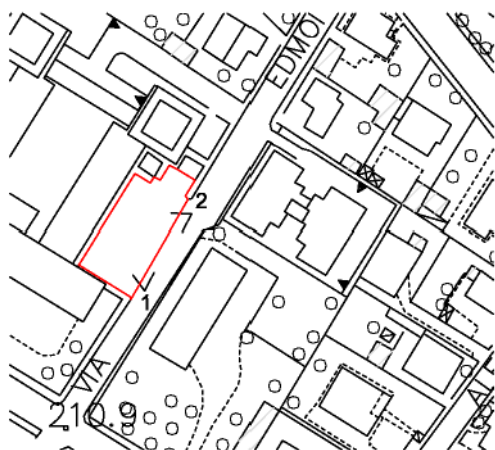
ATTREZZATURE A SERVIZIO DELLE FUNZIONI INSEDIATE: RESIDENZA

SCHEDA	P39	<i>Parceggio via De Amicis</i>
--------	------------	---------------------------------------

Località Castellanza

Indirizzo via De Amicis

Tipologia dell'attrezzatura Parceggio



Localizzazione specifica
Scala 1:2000



Veduta aerea, maggio 2007




1. Parceggio, giugno 2007, veduta da via De Amicis



2. Parceggio, giugno 2007, veduta da via De Amicis

ATTREZZATURE A SERVIZIO DELLE FUNZIONI INSEDIATE: RESIDENZA

SCHEDA	P39	<i>Parcheggio via De Amicis</i>
--------	------------	---------------------------------

	Località	Castellanza
	Indirizzo	Via De Amicis
	Tipologia dell'attrezzatura	Parcheggio
	Caratteristiche dimensionali	
	Area complessiva	mq 506,19
	Superficie coperta	mq -
	Superficie lorda di pavimento	mq -

DESCRIZIONE E NOTE

Proprietà	Privata
Gestione	Privata
Edificio	-
Aree libere	

QUALITA'

Stato di consistenza e di conservazione Edificio	
Aree libere	Buono

FRUIBILITA'

Orari	Liberi
Ticket	Nessuno
Utenti	

ACCESSIBILITA'

Viabilità	
Sosta	20 stalli
Strutture architettoniche	Non ci sono barriere architettoniche

Conformità dell'attrezzatura	SI
-------------------------------------	----

Giudizio sintetico	
---------------------------	--

Data compilazione scheda	<i>Ottobre 2007</i>
---------------------------------	---------------------

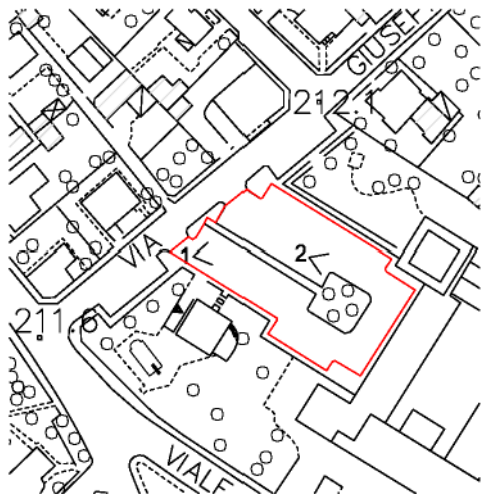
ATTREZZATURE A SERVIZIO DELLE FUNZIONI INSEDIATE: RESIDENZA

SCHEDA	P40	<i>Parceggio via Verdi</i>
--------	------------	----------------------------

Località Castellanza

Indirizzo via Verdi

Tipologia dell'attrezzatura Parceggio



Localizzazione specifica
Scala 1:2000



Veduta aerea, maggio 2007



1. Parceggio, giugno 2007, veduta da via Verdi.




2. Parceggio, giugno 2007, veduta da via Verdi.

Data compilazione scheda

Ottobre 2007

ATTREZZATURE A SERVIZIO DELLE FUNZIONI INSEDIATE: RESIDENZA

SCHEDA	P40	<i>Parcheggio via Verdi</i>
--------	------------	-----------------------------

	Località	Castellanza
	Indirizzo	Via Verdi
	Tipologia dell'attrezzatura	Parcheggio
	Caratteristiche dimensionali	
	Area complessiva	mq 1.633,67
	Superficie coperta	mq -
	Superficie lorda di pavimento	mq -

DESCRIZIONE E NOTE

Proprietà	Privata
Gestione	Privata
Edificio	-
Aree libere	

QUALITA'

Stato di consistenza e di conservazione	
Edificio	-
Aree libere	Buono

FRUIBILITA'

Orari	Liberi
Ticket	Nessuno
Utenti	

ACCESSIBILITA'

Viabilità	
Sosta	47 stalli
Strutture architettoniche	Non ci sono barriere architettoniche

Conformità dell'attrezzatura	SI
-------------------------------------	----

Giudizio sintetico	
---------------------------	--

Data compilazione scheda	<i>Ottobre 2007</i>
---------------------------------	---------------------

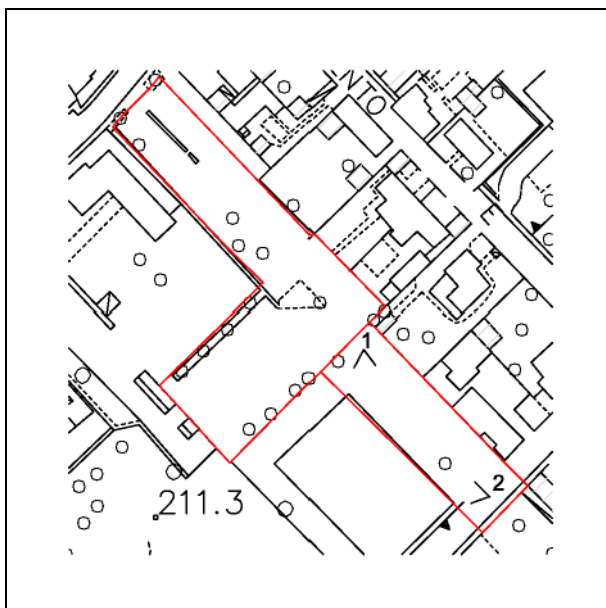
ATTREZZATURE A SERVIZIO DELLE FUNZIONI INSEDIATE: RESIDENZA

SCHEDA	P41	<i>Parceggio via Gerenzano</i>
--------	------------	---------------------------------------

Località Castellanza

Indirizzo via Gerenzano

Tipologia dell'attrezzatura Parceggio



Localizzazione specifica
Scala 1:2000



Veduta aerea, maggio 2007



1. Parceggio, giugno 2007




2. Parceggio, giugno 2007

Data compilazione scheda

Ottobre 2007 Agg.2010

ATTREZZATURE A SERVIZIO DELLE FUNZIONI INSEDIATE: RESIDENZA

SCHEDA	P41	<i>Parceggio via Gerenzano</i>
--------	------------	--------------------------------

	Località	Castellanza
	Indirizzo	via Gerenzano
	Tipologia dell'attrezzatura	Parceggio
	Caratteristiche dimensionali	
	Area complessiva	mq 3.567,88
	Superficie coperta	mq -
	Superficie lorda di pavimento	mq -

DESCRIZIONE E NOTE

Proprietà	Comune di Castellanza / Mater Domini
Gestione	Comune di Castellanza / Mater Domini
Edificio	-
Aree libere	

QUALITA'

Stato di consistenza e di conservazione	
Edificio	-
Aree libere	Buono

FRUIBILITA'

Orari	
Ticket	In parte a pagamento <u>in parte libero</u>
Utenti	<u>Docenti istituto scolastico, fruitori palestra, condomini limitrofi</u>

ACCESSIBILITA'

Viabilità	
Sosta	<u>102 stalli</u>
Strutture architettoniche	Non ci sono barriere architettoniche

Conformità dell'attrezzatura	SI
-------------------------------------	----

Giudizio sintetico	
---------------------------	--

Data compilazione scheda	<i>Ottobre 2007 Agg.2010</i>
---------------------------------	------------------------------

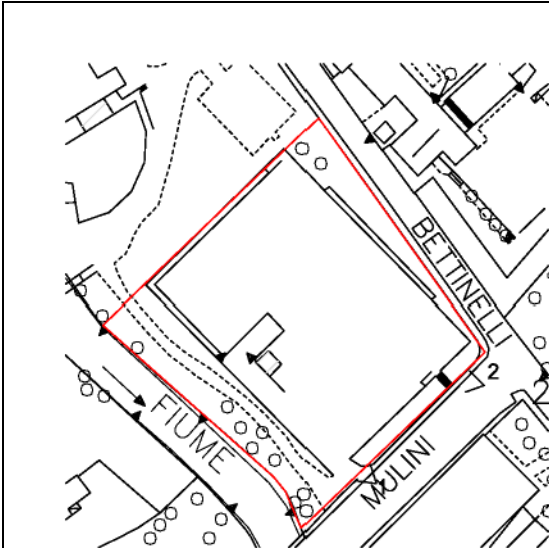
ATTREZZATURE A SERVIZIO DELLE FUNZIONI INSEDIATE: RESIDENZA

SCHEDA	P42	<i>Parceggio via Bettinelli</i>
--------	------------	--

Località Castellanza

Indirizzo via Bettinelli (Mater Domini)

Tipologia dell'attrezzatura Parceggio



Localizzazione specifica
Scala 1:2000



Veduta aerea, maggio 2007



1. Parceggio, giugno 2007, veduta da via Mulini




2. Parceggio, giugno 2007, veduta da via Bettinelli

Data compilazione scheda

Ottobre 2007 Agg. 2010

ATTREZZATURE A SERVIZIO DELLE FUNZIONI INSEDIATE: RESIDENZA

SCHEDA	P42	<i>Parceggio via Bettinelli</i>
--------	------------	---------------------------------

	Località	Castellanza
	Indirizzo	Via Bettinelli(Mater Domini) Parceggio
	Tipologia dell'attrezzatura	
	Caratteristiche dimensionali	mq 5.273
	Area complessiva	mq 0,00
	Superficie coperta	mq 0,00
	Superficie lorda di pavimento	

DESCRIZIONE E NOTE

Proprietà	Privata (Mater Domini)
Gestione	Privata (Mater Domini)
Edificio	
Aree libere	

QUALITA'

Stato di consistenza e di conservazione Edificio	
Aree libere	Buono

FRUIBILITA'

Orari	Liberi
Ticket	Sì
Utenti	Utenti della clinica Mater Domini

ACCESSIBILITA'

Viabilità	
Sosta	64 <u>167</u> stalli - a pagamento e <u>20</u> Amministrazione Comunale
Strutture architettoniche	Non ci sono barriere architettoniche

Conformità dell'attrezzatura	SI
-------------------------------------	----

Giudizio sintetico	
---------------------------	--

Data compilazione scheda	<i>Ottobre 2007 Agg.2010</i>
---------------------------------	------------------------------

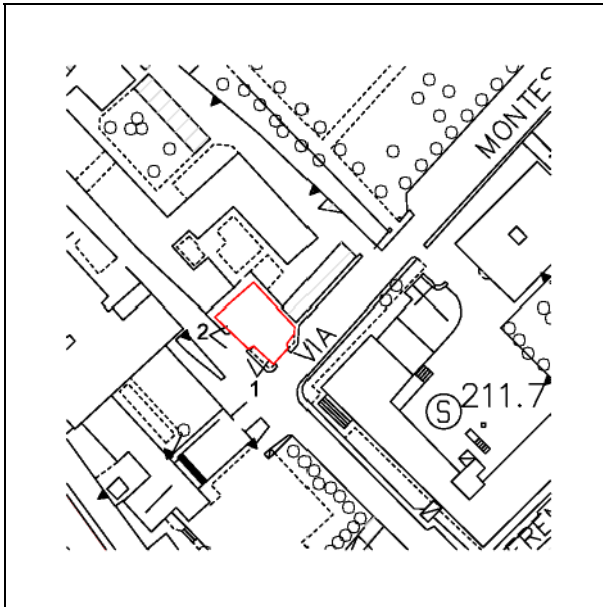
ATTREZZATURE A SERVIZIO DELLE FUNZIONI INSEDIATE: RESIDENZA

SCHEDA	P43	<i>Parceggio via Montessori</i>
--------	------------	--

Località Castellanza

Indirizzo via Montessori

Tipologia dell'attrezzatura Parceggio



Localizzazione specifica
Scala 1:2000



Veduta aerea, maggio 2007



1. Parceggio, giugno 2007, veduta da via Card. Ferrari




2. Parceggio, giugno 2007, veduta da via Card. Ferrari

Data compilazione scheda	<i>Ottobre 2007</i>
---------------------------------	---------------------

ATTREZZATURE A SERVIZIO DELLE FUNZIONI INSEDIATE: RESIDENZA

SCHEDA	P43	<i>Parceggio via Montessori</i>
--------	------------	---------------------------------

	Località	Castellanza
	Indirizzo	Via Montessori
	Tipologia dell'attrezzatura	Parceggio
	Caratteristiche dimensionali	
	Area complessiva	mq 229,39
	Superficie coperta	mq -
	Superficie lorda di pavimento	mq -

DESCRIZIONE E NOTE

Proprietà	Comune di Castellanza
Gestione	Comune di Castellanza
Edificio	-
Aree libere	

QUALITA'

Stato di consistenza e di conservazione	
Edificio	-
Aree libere	Buono

FRUIBILITA'

Orari	Liberi
Ticket	Nessuno
Utenti	

ACCESSIBILITA'

Viabilità	
Sosta	13 stalli
Strutture architettoniche	Non ci sono barriere architettoniche

Conformità dell'attrezzatura	SI
-------------------------------------	----

Giudizio sintetico	
---------------------------	--

Data compilazione scheda	<i>Ottobre 2007</i>
---------------------------------	---------------------

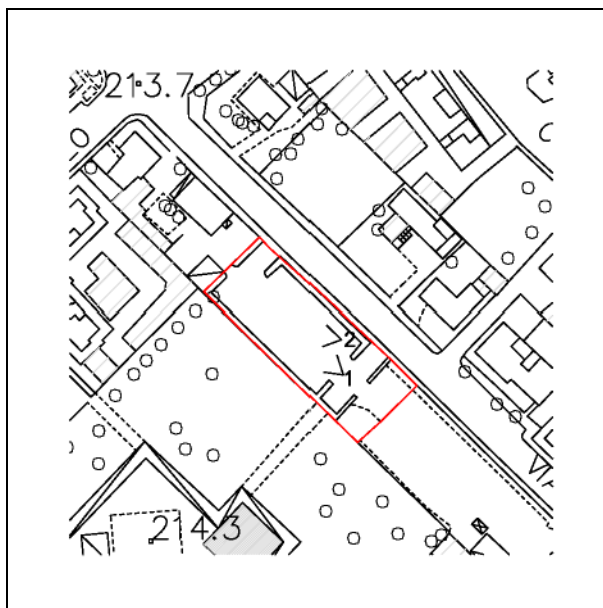
ATTREZZATURE A SERVIZIO DELLE FUNZIONI INSEDIATE: RESIDENZA

SCHEDA	P44	<i>Parceggio viale Lombardia</i>
--------	------------	---

Località Castellanza

Indirizzo viale Lombardia

Tipologia dell'attrezzatura Parceggio



Localizzazione specifica
Scala 1:2000



Veduta aerea, maggio 2007



1.Parceggio, giugno 2007, veduta da viale
Lombardia




2.Parceggio, giugno 2007, veduta da viale
Lombardia

Data compilazione scheda

Ottobre 2007

ATTREZZATURE A SERVIZIO DELLE FUNZIONI INSEDIATE: RESIDENZA

SCHEDA	P44	<i>Parceggio viale Lombardia</i>
--------	------------	----------------------------------

	Località	Castellanza
	Indirizzo	Viale Lombardia
	Tipologia dell'attrezzatura	Parceggio
	Caratteristiche dimensionali	
	Area complessiva	mq 1.205,42
	Superficie coperta	mq -
	Superficie lorda di pavimento	mq -

DESCRIZIONE E NOTE

Proprietà	Comune di Castellanza
Gestione	Comune di Castellanza
Edificio	-
Aree libere	

QUALITA'

Stato di consistenza e di conservazione	
Edificio	-
Aree libere	Buono

FRUIBILITA'

Orari	Liberi
Ticket	Nessuno
Utenti	

ACCESSIBILITA'

Viabilità	
Sosta	32 stalli
Strutture architettoniche	Non ci sono barriere architettoniche

Conformità dell'attrezzatura	SI
-------------------------------------	----

Giudizio sintetico	
---------------------------	--

Data compilazione scheda	<i>Ottobre 2007</i>
---------------------------------	---------------------

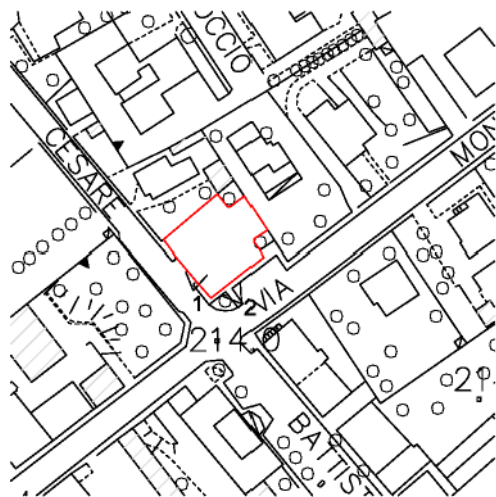
ATTREZZATURE A SERVIZIO DELLE FUNZIONI INSEDIATE: RESIDENZA

SCHEDA	P45	<i>Parceggio via Battisti</i>
---------------	------------	--------------------------------------

Località Castellanza

Indirizzo via Battisti

Tipologia dell'attrezzatura Parceggio



Localizzazione specifica
Scala 1:2000



Veduta aerea, maggio 2007



1. Parceggio, giugno 2007, veduta da via C. Battisti



2. Parceggio, giugno 2007, veduta da via C. Battisti

Data compilazione scheda

Ottobre 2007

ATTREZZATURE A SERVIZIO DELLE FUNZIONI INSEDIATE: RESIDENZA

SCHEDA	P45	<i>Parceggio via Battisti</i>
---------------	------------	--------------------------------------

	Località	Castellanza
	Indirizzo	Via Battisti
	Tipologia dell'attrezzatura	Parceggio
	Caratteristiche dimensionali Area complessiva mq 416,92 Superficie coperta mq - Superficie lorda di pavimento mq -	

DESCRIZIONE E NOTE	
Proprietà Gestione Edificio Aree libere	Comune di Castellanza Comune di Castellanza -

QUALITA'	
Stato di consistenza e di conservazione Edificio Aree libere	- Buono

FRUIBILITA'	
Orari Ticket Utenti	Liberi Nessuno

ACCESSIBILITA'	
Viabilità Sosta Strutture architettoniche	15 stalli Non ci sono barriere architettoniche

Conformità dell'attrezzatura	SI
-------------------------------------	----

Giudizio sintetico	
---------------------------	--

Data compilazione scheda	<i>Ottobre 2007</i>
---------------------------------	---------------------

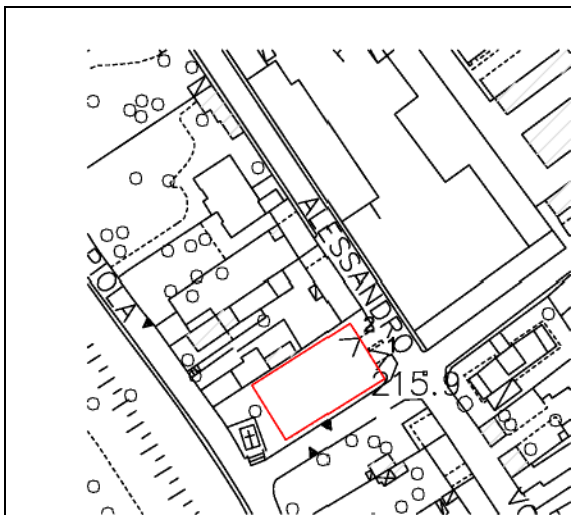
ATTREZZATURE A SERVIZIO DELLE FUNZIONI INSEDIATE: RESIDENZA

SCHEDA	P46	<i>Parcheggio via Volta</i>
--------	------------	-----------------------------

Località Castellanza

Indirizzo via Volta

Tipologia dell'attrezzatura Parcheggio



Localizzazione specifica
Scala 1:2000



Veduta aerea, maggio 2007



1. Parcheggio, giugno 2007, veduta da via A. Volta.



2. Parcheggio, giugno 2007, veduta da via A. Volta.

Data compilazione scheda	<i>Ottobre 2007</i>
---------------------------------	---------------------

ATTREZZATURE A SERVIZIO DELLE FUNZIONI INSEDIATE: RESIDENZA

SCHEDA	P46	<i>Parceggio via Volta</i>
--------	------------	----------------------------

	Località	Castellanza
	Indirizzo	Via Volta
	Tipologia dell'attrezzatura	Parceggio
	Caratteristiche dimensionali Area complessiva mq 521,61 Superficie coperta mq - Superficie lorda di pavimento mq -	

DESCRIZIONE E NOTE	
Proprietà Gestione Edificio Aree libere	Comune di Castellanza Comune di Castellanza -

QUALITA'	
Stato di consistenza e di conservazione Edificio Aree libere	- Buono

FRUIBILITA'	
Orari Ticket Utenti	Liberi Nessuno

ACCESSIBILITA'	
Viabilità Sosta Strutture architettoniche	24 stalli Non ci sono barriere architettoniche

Conformità dell'attrezzatura	SI
-------------------------------------	----

Giudizio sintetico	
---------------------------	--

Data compilazione scheda	<i>Ottobre 2007</i>
---------------------------------	---------------------

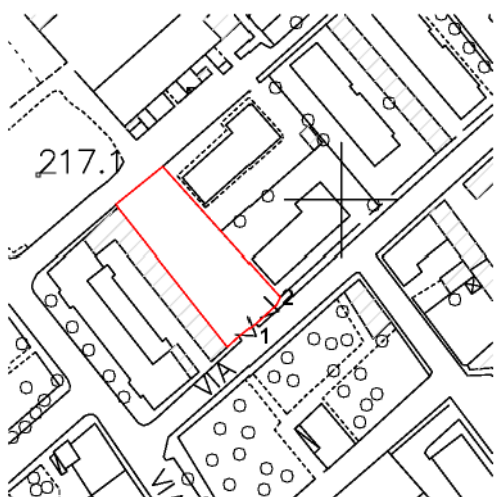
ATTREZZATURE A SERVIZIO DELLE FUNZIONI INSEDIATE: RESIDENZA

SCHEDA	P47	<i>Parceggio via Ticino</i>
--------	------------	------------------------------------

Località Castellanza

Indirizzo via Ticino

Tipologia dell'attrezzatura Parceggio



Localizzazione specifica
Scala 1:2000



Veduta aerea, maggio 2007



1.Parceggio, giugno 2007, veduta da via Ticino




2.Parceggio, giugno 2007, veduta da via Ticino

Data compilazione scheda	<i>Ottobre 2007</i>
---------------------------------	---------------------

ATTREZZATURE A SERVIZIO DELLE FUNZIONI INSEDIATE: RESIDENZA

SCHEDA	P47	<i>Parceggio via Ticino</i>
--------	------------	-----------------------------

	Località	Castellanza
	Indirizzo	Via Ticino
	Tipologia dell'attrezzatura	Parceggio
	Caratteristiche dimensionali	
	Area complessiva	mq 824,21
	Superficie coperta	mq -
	Superficie lorda di pavimento	mq -

DESCRIZIONE E NOTE

Proprietà	Comune di Castellanza
Gestione	Comune di Castellanza
Edificio	-
Aree libere	

QUALITA'

Stato di consistenza e di conservazione	
Edificio	-
Aree libere	Buono

FRUIBILITA'

Orari	Liberi
Ticket	Nessuno
Utenti	

ACCESSIBILITA'

Viabilità	
Sosta	34 stalli
Strutture architettoniche	Non ci sono barriere architettoniche

Conformità dell'attrezzatura	SI
-------------------------------------	----

Giudizio sintetico	
---------------------------	--

Data compilazione scheda	<i>Ottobre 2007</i>
---------------------------------	---------------------