

Città di
Castellanza



Provincia di
Varese

Piano di Governo del Territorio

Piano dei Servizi

art. 9 L.R. 12/05

Schede delle attrezzature esistenti e previste

aggiornato a seguito delle modifiche apportate
dal Documento di Piano 2020

Il Sindaco: Mirella Cerini

Il Segretario : Dott. Claudio Michelone

SETTORE GOVERNO DEL TERRITORIO

La Responsabile del Settore: arch. Antonella Pisoni

Aggiornamenti a cura di: arch. Marco Engel e pian. Massimo Bianchi

elaborato

PS 2.2

24 dicembre 2019

Approvato con delibera di C.C. n.9 del 19.03.2010 (approvazione PGT)
Pubblicato sul BUR n.22 “serie Inserzioni e Concorsi” del 03.06.2010

Modificato con delibera di C.C. n.38 del 23.06.2014 (variante residenza LIUC)
Pubblicato sul BURL n.36 “serie Avvisi e Concorsi” del 03.09.2014

Rettificato con delibera di C.C. n. 15 del 20/04/2016

Pubblicato sul BURL n... 25 “Serie Avvisi e Concorsi” del 22/06/2016

Attrezzature di Interesse Collettivo

AIC 01	Cimitero	pag. 1
AIC 02	Caserma dei Carabinieri	pag. 4
AIC 03	Centro Conferenze - CeSil	pag. 7
AIC 04	Ufficio Postale	pag. 10
AIC 05	Il Torrione	pag. 13
AIC 06	Municipio	pag. 16
AIC 07	Cinema Teatro	pag. 19
AIC 08	Centro Ricreativo Terza Età ELIMINATA (agg. Aprile 2016)	
AIC 09	Villa Pomini	pag. 22
AIC 10	Centro di raccolta differenziata dei rifiuti	pag. 25
AIC 11	Colonia felina	pag. 28
AIC 12	Centro Civico	pag. 31
AIC 13	Biblioteca	pag. 34
AIC 14	Sala feste	pag. 37
AIC 15	Area mercato	pag. 40
AIC 16	Ufficio Postale - Succursale	pag. 43
AIC 17	Fondazione Pagani	pag. 46

Attrezzature di Interesse Sovracomunale

 AIS 01	Clinica Santa Maria	pag. 49
 AIS 02	Clinica "Mater Domini"	pag. 52
 AIS 03	Residenza Universitaria e per la locazione temporanea	pag. 58
 AIS 04 AIS 05	Università "Carlo Cattaneo" - LIUC	pag. 59-60
 AIS 06	Istituto Tecnico "E. Fermi"	pag. 61
 AIS 07	ITIS e IPSIA	pag. 64

Attrezzature Religiose

AR 01	Oratorio Sacro Cuore	pag. 67
AR 02	Chiesa San Giulio	pag. 70
AR 03	Oratorio via Borsano ELIMINATA (agg. Aprile 2016)	
AR 04	Chiesa Sacra Famiglia	pag. 73
AR 05	Centro giovanile maschile	pag. 76
AR 06	Chiesa san Bernardo	pag. 79

Assistenza e Sanità

AS 01	ASL via Roma	pag. 82
AS 02	Asilo Nido don Tacchi	pag. 85
AS 03	Cooperativa Il Progetto	pag. 88
AS 04	Asilo Nido Pietro Soldini	pag. 91
AS 05	Ex Scuole Manzoni	pag. 94
AS 06	Centro Diurno Disabili (ex CSE)	pag. 97
AS 07	Piccolo Gregge- Ex Camilliani	pag. 100
AS 08	Centro Assistenza Anziani "Giulio Moroni"	pag. 103
AS 09	Centro medicina sportiva Mapei ELIMINATA (Agg. Aprile 2016)	

Istruzione

I 01	Scuola elementare Aldo Moro (ex Manzoni)	pag. 106
I 02	Scuola materna, elementare e asilo nido Maria Montessori	pag. 109
I 03	Scuola	pag. 112
I 04	Scuola materna "L.Pomini"	pag. 115
I 05	Scuola elementare "E. De Amicis"	pag. 118
I 06	Istituto "Maria Ausiliatrice"	pag. 121
I 07	Scuola media e palestra "Leonardo da Vinci"	pag. 124

Parcheeggi

P 01	Parcheeggio via Buon Gesù	pag. 127
P 02	Parcheeggio via Campo Sportivo	pag. 130
P 03	Parcheeggio via Olgiate	pag. 133
P 04	Parcheeggio viale Piemonte	pag. 135
P 05	Parcheeggio via Ragazzi del '99	pag. 137
P 06	Parcheeggio Metro	pag. 139
P 07	Parcheeggio viale Borri	pag. 141
P 08	Parcheeggio viale Borri	pag. 143
P 09	Parcheeggio viale Borri	pag. 145
P 10	Parcheeggio Grande Struttura di vendita commerciale	pag. 147
P 11	Parcheeggio viale Borri	pag. 149
P 12	Parcheeggio via De Gasperi	pag. 151
P 13	Parcheeggio via Jucker	pag. 153
P 14	Parcheeggio viale Don Minzoni	pag. 155
P 15	Parcheeggio viale Don Minzoni	pag. 157
P 16	Parcheeggio via F.lli Rosselli	pag. 159
P 17	Parcheeggio via F.lli Rosselli	pag. 161
P 18	Parcheeggio via F.lli Cairoli	pag. 163
P 19	Parcheeggio via Brambilla	pag. 165
P 20	Parcheeggio viale Don Minzoni	pag. 167
P 21	Parcheeggio viale Don Minzoni	pag. 169
P 22	Parcheeggio via Fabio Filzi	pag. 171
P 23	Parcheeggio via Cavour	pag. 173
P 24	Parcheeggio Stazione FNM	pag. 175
P 25	Parcheeggio via L. Pardini —CESIL—ELIMINATA (Agg. Aprile 2016)	
P 26	Parcheeggio via Garibaldi	pag. 177
P 27	Parcheeggio via Bernocchi	pag. 179
P 28	Parcheeggio Piazza Libertà	pag. 181
P 29	Parcheeggio viale Rimembranze	pag. 183
P 30	Parcheeggio corso Matteotti	pag. 185
P 31	Parcheeggio corso Matteotti	pag. 187
P 32	Parcheeggio via Tosi	pag. 189
P 33	Parcheeggio via Cantoni	pag. 191
P 34	Parcheeggio piazza Soldini	pag. 193
P 35	Parcheeggio via Mulini	pag. 195
P 36	Parcheeggio Grande Struttura di vendita commerciale	pag. 197
P 37	Parcheeggio via Dandolo	pag. 199
P 38	Parcheeggio Palazzetto dello Sport —ELIMINATA (Agg. Aprile 2016)	
P 39	Parcheeggio via De Amicis	pag. 201
P 40	Parcheeggio via Verdi	pag. 203
P 41	Parcheeggio via Gerenzano	pag. 205
P 42	Parcheeggio via Bettinelli (Mater Domini)	pag. 207
P 43	Parcheeggio via Montessori	pag. 209
P 44	Parcheeggio viale Lombardia	pag. 211
P 45	Parcheeggio via Battisti	pag. 213
P 46	Parcheeggio via Volta	pag. 215
P 47	Parcheeggio via Ticino	pag. 217
P48	Corso Giacomo Matteotti - Via Giacomo Binda	pag.

Sport

S 01	Campo Sportivo via Varese	pag. 219
S 02	Palestra Skorpion Club	pag. 221
S 03	Campo Sportivo via san Giovanni	pag. 223
S 04	Palestra Green Club	pag. 225
S 05	Piscina	pag. 227
S 06	Campo Sportivo via Diaz	pag. 230
S 07	Campo Sportivo via Bellini	pag. 233
S 08	Palestra Energy	pag. 236
S 09	Palazzetto dello Sport (PalaBorsani)	pag. 239

Verde

V 01	Parco Buon Gesù	pag. 242
V 02	Parco via San Giovanni	pag. 245
V 03	Giardino viale don Minzoni	pag. 248
V 04	Giardino via f.lli Cervi	pag. 251
V 05	Parco via De Gasperi	pag. 254
V 06	Parco alto Milanese	pag. 257
V 07	Giardino via Corridoni	pag. 260
V 08	Giardino viale Rimembranze	pag. 263
V 09	Giardino via Cavour	pag. 266
V 10	Parco via Cantoni	pag. 269
V 11	Parco Urbano LIUC	pag. 272
V 12	Giardino via Dandolo	pag. 275
V 13	Parco Palazzetto dello Sport	pag. 278
V 14	Giardino piazza Mercato	pag. 281
V 15	Parco dei Platani	pag. 284
V 16	Giardino piazza Castegnate	pag. 287
V 17	Corte del Ciliegio	pag. 290
V 18	Parco Viale Italia	pag. 293
V 19	Giardino via Bellini	pag. 296
V 20	Giardino via Donizetti	pag. 299
V 21	Giardino via Cimabue	pag. 302
V 22	Giardino via Ortigara	pag. 305
V 23	Giardino via Gorizia	pag. 308
V 24	Giardino via Giolitti	pag. 311
V 25	Area verde di via Milano	pag.

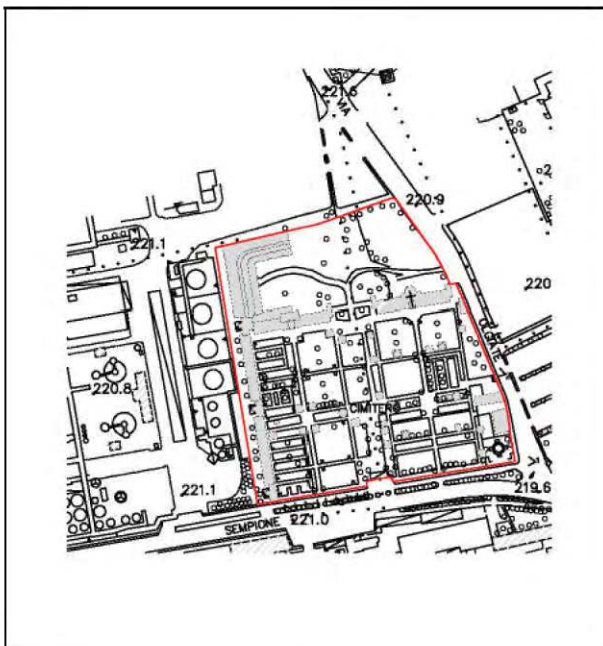
Nuove attrezzature

NA 01	Giardino Via Turati	pag. 314
NA 02	Area per attività e spettacoli all'aperto Via Mons. Colombo / De Gasperi	pag. 315
NA 03	Comunità per minori Via Morelli	pag. 316
NA 04	Giardino Via San Camillo	pag. 317
NA 05	Chiesa cristiana evangelica A.D.I. Via Don Gnocchi	pag. 318
NA 06	Struttura protetta per la fragilità nell'adulto Via Card. Ferrari	pag. 319
NA 07	Centro Polifunzionale Sportivo Via San Giovanni	pag. 320
NA 08	Magazzino Comunale Via Ragazzi '99 - via Piemonte	pag. 321
NA 09	Pozzo Viale Rimembranze	pag. 322

ATTREZZATURE A SERVIZIO DELLE FUNZIONI INSEDIATE: RESIDENZA

SCHEDA	AIC01	Cimitero
--------	--------------	-----------------

Località Castellanza
Indirizzo Corso Sempione / via per Olgiate
Tipologia dell'attrezzatura Attrezzature interesse collettivo



Localizzazione specifica
 Scala 1:5000



Veduta aerea, maggio 2007



1. Cimitero, dicembre 2007, veduta da Corso Sempione.



2. Cimitero, dicembre 2007, veduta da via per Olgiate.

Data compilazione scheda	<i>Ottobre 2007</i>
---------------------------------	---------------------

ATTREZZATURE A SERVIZIO DELLE FUNZIONI INSEDIATE: RESIDENZA

SCHEDA	AIC01	<i>Cimitero</i>
--------	--------------	-----------------

	Località	Castellanza
	Indirizzo	Corso Sempione
	Tipologia dell'attrezzatura	Attrezzatura interesse collettivo
	Caratteristiche dimensionali	
	Area complessiva	mq 27.493
	Superficie coperta	mq --
	Superficie lorda di pavimento	mq --

DESCRIZIONE E NOTE

Proprietà	Comunale
Gestione	Castellanza Servizi
Edificio	Caratterizzato dalla cappella del Visconte Cerini, è composto da due tipologie di edifici: la parte originaria, posta a ridosso di corso Sempione, il cui fabbricato principale è costituito in mattoni a vista; la parte più recente, posta nella zona nord dell'area cimiteriale, realizzato tra gli anni '70 e il 2000, è costituita da loculi in c.a.
Aree libere	Parte della struttura si trova nel territorio di Olgiate Olona. Un'area posta a nord est è libera e destinata a futuri ampliamenti

QUALITA'

Stato di consistenza e di conservazione	
Edificio	buono
Aree libere	buono

FRUIBILITA'

Orari	Dalle 8,30 alle 17
Ticket	no
Utenti	Residenti di Castellanza

ACCESSIBILITA'

Viabilità	E' posto all'incrocio di due arterie di grande scorrimento quali la SS del Sempione e la via per Olgiate
Sosta	Di fronte all'ingresso del cimitero, attestato sulla via per Olgiate, è collocato il parcheggio
Strutture architettoniche	Sono stati predisposti sistemi per il superamento delle barriere architettoniche

Conformità dell'attrezzatura / Grado di conformità	SI
---	----

Giudizio sintetico	buono
---------------------------	-------

Data compilazione scheda	Ottobre 2007
---------------------------------	--------------

ATTREZZATURE A SERVIZIO DELLE FUNZIONI INSEDIATE: RESIDENZA

SCHEDA	AIC01	<i>Cimitero</i>
--------	--------------	-----------------

PROGETTO

Opere di adeguamento alla qualità richiesta	
	Sostituzione copertura in eternit dei loculi posti sull'ala ovest Ampliamento dei loculi nel prossimo triennio-quadriennio
Costi di adeguamento	€ 600.000
Modalità di intervento	<input checked="" type="checkbox"/> Programma Triennale Opere Pubbliche <input type="checkbox"/> Altre risorse comunali <input type="checkbox"/> Intervento privato <input type="checkbox"/> altro

Opere di integrazione delle funzioni e delle strutture	
Costi di integrazione	
Modalità di intervento	<input type="checkbox"/> Programma Triennale Opere Pubbliche <input type="checkbox"/> Altre risorse comunali <input type="checkbox"/> Intervento privato <input type="checkbox"/> altro

Opere volte allo sviluppo dell'attrezzatura	
	Nessuna
Costi delle opere	Nessuno
Modalità di intervento	<input type="checkbox"/> Programma Triennale Opere Pubbliche <input type="checkbox"/> Altre risorse comunali <input type="checkbox"/> Intervento privato <input type="checkbox"/> altro

Riepilogo costi	
Costo complessivo dell'intervento	€ 600.000
Modalità di intervento	<input checked="" type="checkbox"/> Programma Triennale Opere Pubbliche <input type="checkbox"/> Altre risorse comunali <input type="checkbox"/> Intervento privato <input type="checkbox"/> altro

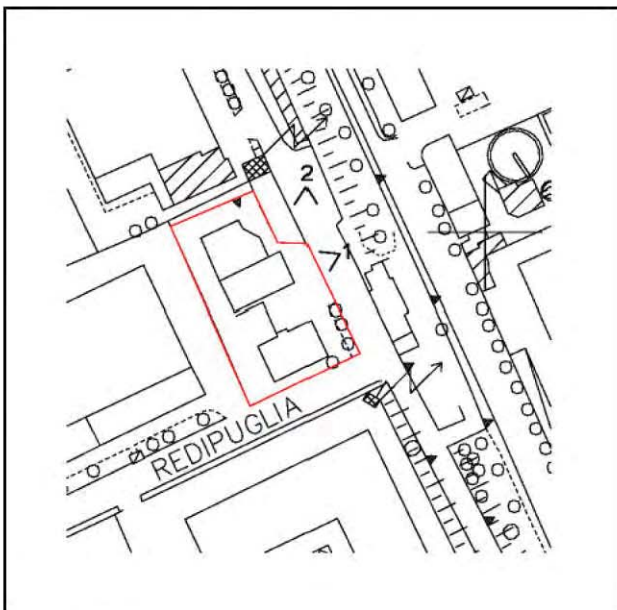
Superficie da considerare per la verifica di cui al comma 3, art. 9, L.R. 12/05 (18 mq. /ab.)
--

Data compilazione scheda	<i>Ottobre 2007</i>
---------------------------------	---------------------

ATTREZZATURE A SERVIZIO DELLE FUNZIONI INSEDIATE: RESIDENZA

SCHEDA	AIC02	Caserma dei Carabinieri
--------	--------------	--------------------------------

Località Castellanza
Indirizzo via Redipuglia/via Tagliamento
Tipologia dell'attrezzatura Attrezzature interesse collettivo



Localizzazione specifica
 Scala 1:2000



Veduta aerea, maggio 2007



1. Caserma dei Carabinieri, giugno 2007, veduta da via Tagliamento



2. Caserma dei Carabinieri, giugno 2007, veduta da via Tagliamento

Data compilazione scheda	<i>Ottobre 2007</i>
---------------------------------	---------------------

ATTREZZATURE A SERVIZIO DELLE FUNZIONI INSEDIATE: RESIDENZA

SCHEDA	AIC02	Caserma dei Carabinieri
--------	--------------	--------------------------------

	Località	Castellanza
	Indirizzo	Via Redipuglia/via Tagliamento Attrezzatura interesse collettivo
	Tipologia dell'attrezzatura	collettivo
	Caratteristiche dimensionali	mq 1.589,77
	Area complessiva	mq 483,13
	Superficie coperta	mq 436,04 ed. nuovo +
	Superficie lorda di pavimento	mq 483 ed. vecchio

DESCRIZIONE E NOTE

Proprietà	Comunale
Gestione	Carabinieri
Edificio	La struttura è costituita da due edifici collegati da un corridoio: il primo, costruito nel 1965, è di tre piani fuori terra, l'ampliamento del 1994 è di due piani
Aree libere	Cortile interno

QUALITA'

Stato di consistenza e di conservazione	
Edificio	Buono (nel 2003 è stato ristrutturato l'edificio del 1965 mentre la costruzione dell'edificio in ampliamento è stata terminata nel 2001)
Aree libere	buono

FRUIBILITA'

Orari	H 24
Ticket	no
Utenti	La caserma serve i comuni di Castellanza e Olgiate Olona

ACCESSIBILITA'

Viabilità	L'edificio si trova a nord del comune, oltre la ferrovia, in zona decentrata, non lontana dalla SS del Sempione e dalla via Olgiate
Sosta	Stalli di sosta lungo le vie adiacenti
Strutture architettoniche	Non sono presenti barriere architettoniche

Conformità dell'attrezzatura / Grado di conformità	SI
---	----

Giudizio sintetico	buono
---------------------------	-------

Data compilazione scheda	Ottobre 2007
---------------------------------	--------------

ATTREZZATURE A SERVIZIO DELLE FUNZIONI INSEDIATE: RESIDENZA

SCHEDA	AIC02	<i>Caserma dei Carabinieri</i>
--------	--------------	--------------------------------

PROGETTO

Opere di adeguamento alla qualità richiesta	
-	
Costi di adeguamento	
Modalità di intervento	
	<input type="checkbox"/> Programma Triennale Opere Pubbliche
	<input type="checkbox"/> Altre risorse comunali
	<input type="checkbox"/> Intervento privato
	<input type="checkbox"/> altro

Opere di integrazione delle funzioni e delle strutture	
-	
Costi di integrazione	
Modalità di intervento	
	<input type="checkbox"/> Programma Triennale Opere Pubbliche
	<input type="checkbox"/> Altre risorse comunali
	<input type="checkbox"/> Intervento privato
	<input type="checkbox"/> altro

Opere volte allo sviluppo dell'attrezzatura	
Costi delle opere	
-	
Modalità di intervento	
	<input type="checkbox"/> Programma Triennale Opere Pubbliche
	<input type="checkbox"/> Altre risorse comunali
	<input type="checkbox"/> Intervento privato
	<input type="checkbox"/> altro

Riepilogo costi	
Costo complessivo dell'intervento	
-	
Modalità di intervento	
	<input type="checkbox"/> Programma Triennale Opere Pubbliche
	<input type="checkbox"/> Altre risorse comunali
	<input type="checkbox"/> Intervento privato
	<input type="checkbox"/> altro

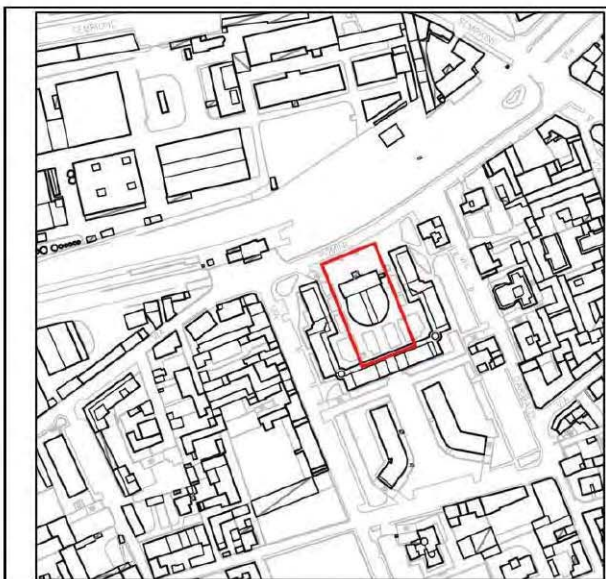
Superficie da non considerare per la verifica di cui al comma 3, art. 9, L.R. 12/05 (18 mq. /ab.)
--

Data compilazione scheda	<i>Ottobre 2007</i>
---------------------------------	---------------------

ATTREZZATURE A SERVIZIO DELLE FUNZIONI INSEDIATE: RESIDENZA

SCHEDA	AIC03	Centro Conferenze - CeSil
--------	--------------	----------------------------------

Località	Castellanza
Indirizzo	via L.Pomini
Tipologia dell'attrezzatura	Attrezzature interesse collettivo




Localizzazione specifica
Scala 1:5000



Veduta aerea, maggio 2007



1. Centro Conferenze, giugno 2007, veduta da via L. Pomini



2. Centro Conferenze, giugno 2007, veduta da via L. Pomini

Data compilazione scheda

Ottobre 2007 Agg. 2010 Agg. Aprile 2016

ATTREZZATURE A SERVIZIO DELLE FUNZIONI INSEDIATE: RESIDENZA

SCHEDA	AIC03	Centro Conferenze - CeSil
	Località Indirizzo Tipologia dell'attrezzatura	Castellanza Via L.Pomini Attrezzatura interesse collettivo
	Caratteristiche dimensionali Area complessiva Superficie coperta <i>Superficie lorda di pavimento</i>	mq 2.730 mq 1.662,50 mq 1.237,50 PT mq 425 1° piano 2.450 mq parcheggio interrato
DESCRIZIONE E NOTE		
Proprietà Gestione Edificio Aree libere	Comunale Privata – Scuola Superiore per Mediatori Linguistici Carolina Albasio Di recente costruzione, ospita al piano terra un auditorium di 173 posti, sala riunioni, aula didattica e alcuni uffici; al 1° piano è presente una sala utilizzata per corsi. Sotto l'edificio si trova un parcheggio. L'edificio si trova su una piazza pubblica pedonale	
QUALITA'		
Stato di consistenza e di conservazione Edificio Aree libere	Ottimo Ottimo	
FRUIBILITA'		
Orari Ticket Utenti	Orari d'ufficio – estensione serale per i corsi No	
ACCESSIBILITA'		
Viabilità Sosta Strtture architettoniche	Situato di fronte alla ex stazione, è in posizione facilmente raggiungibile. Sono presenti un parcheggio sotterraneo aperto nelle ore diurne e parcheggi a tempo e liberi nelle vicinanze Non ci sono barriere architettoniche	
Conformità dell'attrezzatura/Gradodiconformità		SI
Giudizio sintetico	Buono	
Data compilazione scheda	Ottobre 2007 Agg. 2010 Agg. Aprile 2016	

ATTREZZATURE A SERVIZIO DELLE FUNZIONI INSEDIATE: RESIDENZA

SCHEDA	AIC03	Centro Conferenze - CeSil
--------	--------------	----------------------------------

PROGETTO

Opere di adeguamento alla qualità richiesta
-

Costi di adeguamento
-

Modalità di intervento

Programma Triennale Opere Pubbliche
 Altre risorse comunali
 Intervento privato
 altro

Opere di integrazione delle funzioni e delle strutture

Costi di integrazione

Modalità di intervento

Programma Triennale Opere Pubbliche
 Altre risorse comunali
 Intervento privato
 altro

Opere volte allo sviluppo dell'attrezzatura

Costi delle opere

Modalità di intervento

Programma Triennale Opere Pubbliche
 Altre risorse comunali
 Intervento privato
 altro

Riepilogo costi

Costo complessivo dell'intervento
-

Modalità di intervento

Programma Triennale Opere Pubbliche
 Altre risorse comunali
 Intervento privato
 altro

Superficie da considerare per la verifica di cui al comma 3, art. 9, L.R. 12/05 (18 mq. /ab.)

Data compilazione scheda *Ottobre 2007 Agg. 2010 Agg. Aprile 2016*

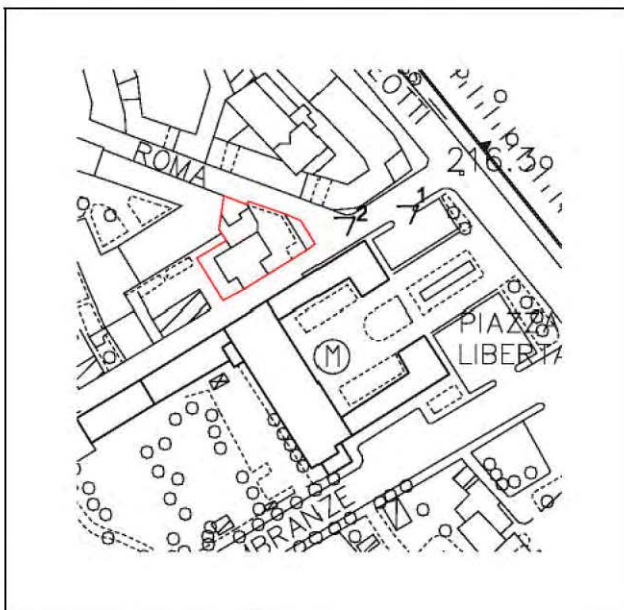
ATTREZZATURE A SERVIZIO DELLE FUNZIONI INSEDIATE: RESIDENZA

SCHEDA	AIC04	Ufficio Postale
--------	--------------	------------------------

Località Castellanza

Indirizzo via Bernocchi

Tipologia dell'attrezzatura Attrezzature interesse collettivo



Localizzazione specifica
Scala 1:2000



Veduta aerea, maggio 2007



1.Ufficio Postale, giugno 2007, veduta da corso Matteotti




2.Ufficio Postale, giugno 2007, veduta da via Bernocchi/via Roma

Data compilazione scheda

Ottobre 2007 Agg. 2010

ATTREZZATURE A SERVIZIO DELLE FUNZIONI INSEDIATE: RESIDENZA

SCHEDA	AIC04	<i>Ufficio Postale</i>
--------	--------------	------------------------

	Località	Castellanza
	Indirizzo	Via Bernocchi
	Tipologia dell'attrezzatura	Attrezzatura interesse collettivo
	Caratteristiche dimensionali	
	Area complessiva	mq 455,18
	Superficie coperta	mq 384,33
	Superficie lorda di pavimento	mq 327 PT
		mq 198 1°P

DESCRIZIONE E NOTE

Proprietà	Poste Italiane spa
Gestione	Poste Italiane spa
Edificio	L'edificio risale agli anni '70, è a due piani e prospetta direttamente sulla strada. Al primo piano si trovano gli uffici.
Aree libere	E' presente un piccolo cortile utilizzato per la sosta dei mezzi di servizio

QUALITA'

Stato di consistenza e di conservazione	
Edificio	discreto
Aree libere	sufficiente

FRUIBILITA'

Orari	Dal lunedì al sabato, 8,30 – 18,30
Ticket	No
Utenti	

ACCESSIBILITA'

Viabilità	E' situato nel centro di Castellanza, nei pressi di corso Matteotti
Sosta	Sono presenti parcheggi con sosta a tempo
Strutture architettoniche	La struttura è accessibile ai disabili

Conformità dell'attrezzatura / Grado di conformità	SI
---	----

Giudizio sintetico	Recentemente ristrutturato.
---------------------------	-----------------------------

Data compilazione scheda	<i>Ottobre 2007 Agg. 2010</i>
---------------------------------	-------------------------------

ATTREZZATURE A SERVIZIO DELLE FUNZIONI INSEDIATE: RESIDENZA

SCHEDA	AIC04	<i>Ufficio Postale</i>
--------	--------------	------------------------

PROGETTO

Opere di adeguamento alla qualità richiesta	
	Conforme
Costi di adeguamento	
Modalità di intervento	
	<input type="checkbox"/> Programma Triennale Opere Pubbliche
	<input type="checkbox"/> Altre risorse comunali
	<input type="checkbox"/> Intervento privato
	<input type="checkbox"/> altro

Opere di integrazione delle funzioni e delle strutture	
Costi di integrazione	
Modalità di intervento	
	<input type="checkbox"/> Programma Triennale Opere Pubbliche
	<input type="checkbox"/> Altre risorse comunali
	<input type="checkbox"/> Intervento privato
	<input type="checkbox"/> altro

Opere volte allo sviluppo dell'attrezzatura	
Costi delle opere	
Modalità di intervento	
	<input type="checkbox"/> Programma Triennale Opere Pubbliche
	<input type="checkbox"/> Altre risorse comunali
	<input type="checkbox"/> Intervento privato
	<input type="checkbox"/> altro

Riepilogo costi	
Costo complessivo dell'intervento	
	A carico dell'Ente gestore
Modalità di intervento	
	<input type="checkbox"/> Programma Triennale Opere Pubbliche
	<input type="checkbox"/> Altre risorse comunali
	<input type="checkbox"/> Intervento privato
	<input type="checkbox"/> altro

Superficie da considerare per la verifica di cui al comma 3, art. 9, L.R. 12/05 (18 mq. /ab.)
--

Data compilazione scheda	<i>Ottobre 2007 Agg. 2010</i>
---------------------------------	-------------------------------

ATTREZZATURE A SERVIZIO DELLE FUNZIONI INSEDIATE: RESIDENZA

SCHEDA	AIC05	<i>Il Torrione</i>
--------	--------------	--------------------

	Località Castellanza Indirizzo Via Bernocchi Tipologia dell'attrezzatura Attrezzatura interesse collettivo
	Caratteristiche dimensionali Area complessiva mq 138 Superficie coperta mq 138 (42+96) Superficie lorda di pavimento mq 414

DESCRIZIONE E NOTE

Proprietà	comunale
Gestione	Edificio 1: Alpini, CAI, Bersaglieri, AVIS, Associazione Navimodellisti Valle Olona, GI.MAN. Club Edificio 2: Protezione Civile
Edificio	Si tratta di due immobili facenti parte di un isolato quasi totalmente di proprietà comunale. Sono edifici di testa e hanno ingresso indipendente.
Aree libere	-

QUALITA'

Stato di consistenza e di conservazione	
Edificio	Buono
Aree libere	-

FRUIBILITA'

Orari	In relazione alle attività delle associazioni
Ticket	No
Utenti	Associati e pubblico in occasione di manifestazioni

ACCESSIBILITA'

Viabilità	Sono situati nel centro di Castellanza, attestati su strada a senso unico di calibro ristretto
Sosta	Sono presenti parcheggi liberi nelle vicinanze
Strutture architettoniche	

Conformità dell'attrezzatura / Grado di conformità	SI
---	----

Giudizio sintetico	Buono – AVIS e Associazione Navimodellisti Valle Olona esprimono la richiesta di una sede propria
---------------------------	---

Data compilazione scheda	<i>Ottobre 2007</i>
---------------------------------	---------------------

ATTREZZATURE A SERVIZIO DELLE FUNZIONI INSEDIATE: RESIDENZA

SCHEDA	AIC05	<i>Il Torrione</i>
--------	--------------	--------------------

PROGETTO

Opere di adeguamento alla qualità richiesta
-

Costi di adeguamento

Modalità di intervento

Programma Triennale Opere Pubbliche
 Altre risorse comunali
 Intervento privato
 altro

Opere di integrazione delle funzioni e delle strutture

Costi di integrazione

Modalità di intervento

Programma Triennale Opere Pubbliche
 Altre risorse comunali
 Intervento privato
 altro

Opere volte allo sviluppo dell'attrezzatura

Costi delle opere

Modalità di intervento

Programma Triennale Opere Pubbliche
 Altre risorse comunali
 Intervento privato
 altro

Riepilogo costi

Costo complessivo dell'intervento
-

Modalità di intervento

Programma Triennale Opere Pubbliche
 Altre risorse comunali
 Intervento privato
 altro

Superficie da considerare per la verifica di cui al comma 3, art. 9, L.R. 12/05 (18 mq. /ab.)

Data compilazione scheda *Ottobre 2007*

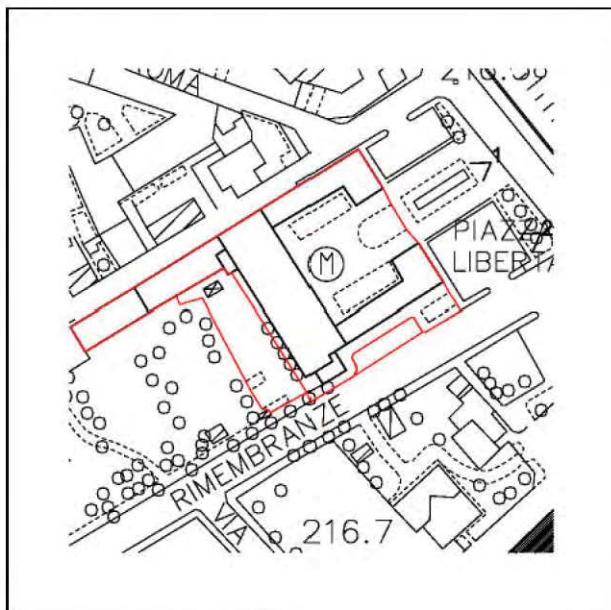
ATTREZZATURE A SERVIZIO DELLE FUNZIONI INSEDIATE: RESIDENZA

SCHEDA	AIC06	Municipio
--------	--------------	------------------

Località **Castellanza**

Indirizzo **Piazza Libertà**

Tipologia dell'attrezzatura **Attrezzature interesse collettivo**



Localizzazione specifica
Scala 1:2000



Veduta aerea, maggio 2007



1. Municipio, giugno 2007, veduta da corso Matteotti



2. Municipio, giugno 2007, veduta da corso Matteotti/viale Rimembranze

Data compilazione scheda	<i>Ottobre 2007 Agg. 2010</i>
---------------------------------	-------------------------------

ATTREZZATURE A SERVIZIO DELLE FUNZIONI INSEDIATE: RESIDENZA

SCHEDA	AIC06	<i>Municipio</i>
	<p>Località Castellanza</p> <p>Indirizzo Piazza Libertà</p> <p>Tipologia dell'attrezzatura Attrezzatura interesse collettivo</p> <p>Caratteristiche dimensionali</p> <p>Area complessiva mq 3.448,24</p> <p>Superficie coperta mq 1.425</p> <p>Superficie lorda di pavimento mq 2.855</p>	
DESCRIZIONE E NOTE		
Proprietà	comunale	
Gestione	comunale	
Edificio	La sede municipale trova posto dal 1921 nel Palazzo Carminati Brambilla, edificato nel 1789 su progetto di Leopoldo Pollack. E' composto da un corpo centrale e due ali laterali; lungo la via Bernocchi si sviluppa un braccio minore dove si trovano l'Ufficio Tecnico e la Polizia Locale.	
Aree libere	Il cortile anteriore è pavimentato e dotato di due aiuole piantumate; sul retro è presente un cortile con fondo in ghiaia, aiuole ed alcuni alberi ad alto fusto. Il cortile posteriore è utilizzato come parcheggio per i dipendenti comunali e per le auto di servizio. Presenza di impianti tecnologici nella parte interrata del cortile.	
QUALITA'		
Stato di consistenza e di conservazione		
Edificio	L'edificio è stato recentemente restaurato.	
Aree libere	I cortili sono stati di recente oggetto di interventi di manutenzione	
FRUIBILITA'		
Orari	Dal lunedì al sabato	
Ticket	no	
Utenti	Cittadini del comune, operatori vari	
ACCESSIBILITA'		
Viabilità	Situato su corso Matteotti, è facilmente raggiungibile dal sistema viario principale	
Sosta	Sono presenti parcheggi con sosta a tempo e libera. I parcheggi per i dipendenti non sono sufficienti	
Strutture architettoniche	L'edificio è accessibile in ogni sua parte	
Conformità dell'attrezzatura / Grado di conformità		SI
Giudizio sintetico	buono	
Data compilazione scheda	Ottobre 2007 Agg. 2010	

ATTREZZATURE A SERVIZIO DELLE FUNZIONI INSEDIATE: RESIDENZA

SCHEDA	AIC06	<i>Municipio</i>
--------	--------------	------------------

PROGETTO

Opere di adeguamento alla qualità richiesta	
	Lavori di restauro ultimati
Costi di adeguamento	
Modalità di intervento	
	<input type="checkbox"/> Programma Triennale Opere Pubbliche
	<input type="checkbox"/> Altre risorse comunali
	<input type="checkbox"/> Intervento privato
	<input type="checkbox"/> altro

Opere di integrazione delle funzioni e delle strutture	
Costi di integrazione	
Modalità di intervento	
	<input type="checkbox"/> Programma Triennale Opere Pubbliche
	<input type="checkbox"/> Altre risorse comunali
	<input type="checkbox"/> Intervento privato
	<input type="checkbox"/> altro

Opere volte allo sviluppo dell'attrezzatura	
Costi delle opere	
Modalità di intervento	
	<input type="checkbox"/> Programma Triennale Opere Pubbliche
	<input type="checkbox"/> Altre risorse comunali
	<input type="checkbox"/> Intervento privato
	<input type="checkbox"/> altro

Riepilogo costi	
Costo complessivo dell'intervento	
Modalità di intervento	
	<input type="checkbox"/> Programma Triennale Opere Pubbliche
	<input type="checkbox"/> Altre risorse comunali
	<input type="checkbox"/> Intervento privato
	<input type="checkbox"/> altro

Superficie da considerare per la verifica di cui al comma 3, art. 9, L.R. 12/05 (18 mq. /ab.)
--

Data compilazione scheda	<i>Ottobre 2007 Agg. 2010</i>
---------------------------------	-------------------------------

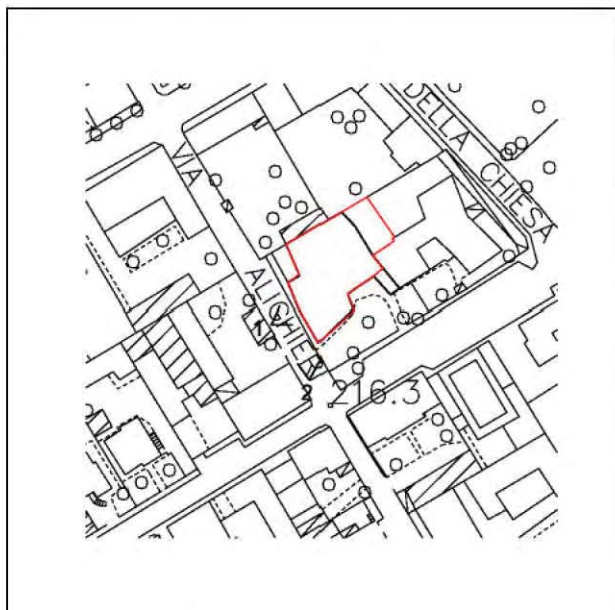
ATTREZZATURE A SERVIZIO DELLE FUNZIONI INSEDIATE: RESIDENZA

SCHEDA	AIC07	Cinema Teatro
--------	--------------	----------------------

Località **Castellanza**

Indirizzo **via Dante**

Tipologia dell'attrezzatura **Attrezzature interesse collettivo**



Localizzazione specifica
Scala 1:2000



Veduta aerea, maggio 2007



1.Cinema Teatro, giugno 2007, veduta da via Dante/via Vittorio Veneto




2.Cinema Teatro, giugno 2007, veduta da via Dante

Data compilazione scheda	<i>Ottobre 2007</i>
---------------------------------	---------------------

ATTREZZATURE A SERVIZIO DELLE FUNZIONI INSEDIATE: RESIDENZA

SCHEDA	AIC07	Cinema Teatro
--------	--------------	----------------------

	Località	Castellanza
	Indirizzo	Via Dante
	Tipologia dell'attrezzatura	Attrezzatura interesse collettivo
	Caratteristiche dimensionali	
	Area complessiva	mq 572
	Superficie coperta	mq 572
	Superficie lorda di pavimento	mq 652 circa

DESCRIZIONE E NOTE

Proprietà	Privata – parrocchia San Giulio
Gestione	Parrocchia San Giulio
Edificio	Risalente alla fine degli anni '60, vi si accede direttamente dalla strada. La sala ha 431 posti, sopra l'atrio si trova l'alloggio del custode.
Aree libere	Non sono presenti aree libere

QUALITA'

Stato di consistenza e di conservazione	
Edificio	discreto
Aree libere	-

FRUIBILITA'

Orari	Serale
Ticket	Sì
Utenti	

ACCESSIBILITA'

Viabilità	Situato nel centro di Castellanza, è facilmente accessibile
Sosta	Sono presenti parcheggi liberi davanti all'ingresso e nelle vie limitrofe
Strutture architettoniche	Nel 2001 sono stati realizzati interventi per l'eliminazione delle barriere architettoniche

Conformità dell'attrezzatura / Grado di conformità	SI
---	----

Giudizio sintetico	buono
---------------------------	-------

Data compilazione scheda	Ottobre 2007
---------------------------------	--------------

ATTREZZATURE A SERVIZIO DELLE FUNZIONI INSEDIATE: RESIDENZA

SCHEDA	AIC07	<i>Cinema Teatro</i>
--------	--------------	----------------------

PROGETTO

Opere di adeguamento alla qualità richiesta	
Costi di adeguamento	-
Modalità di intervento	<input type="checkbox"/> Programma Triennale Opere Pubbliche <input type="checkbox"/> Altre risorse comunali <input type="checkbox"/> Intervento privato <input type="checkbox"/> altro

Opere di integrazione delle funzioni e delle strutture	
Costi di integrazione	-
Modalità di intervento	<input type="checkbox"/> Programma Triennale Opere Pubbliche <input type="checkbox"/> Altre risorse comunali <input type="checkbox"/> Intervento privato <input type="checkbox"/> altro

Opere volte allo sviluppo dell'attrezzatura	
Costi delle opere	-
Modalità di intervento	<input type="checkbox"/> Programma Triennale Opere Pubbliche <input type="checkbox"/> Altre risorse comunali <input type="checkbox"/> Intervento privato <input type="checkbox"/> altro

Riepilogo costi	
Costo complessivo dell'intervento	-
Modalità di intervento	<input type="checkbox"/> Programma Triennale Opere Pubbliche <input type="checkbox"/> Altre risorse comunali <input type="checkbox"/> Intervento privato <input type="checkbox"/> altro

Superficie da considerare per la verifica di cui al comma 3, art. 9, L.R. 12/05 (18 mq. /ab.)
--

Data compilazione scheda	<i>Ottobre 2007</i>
---------------------------------	---------------------

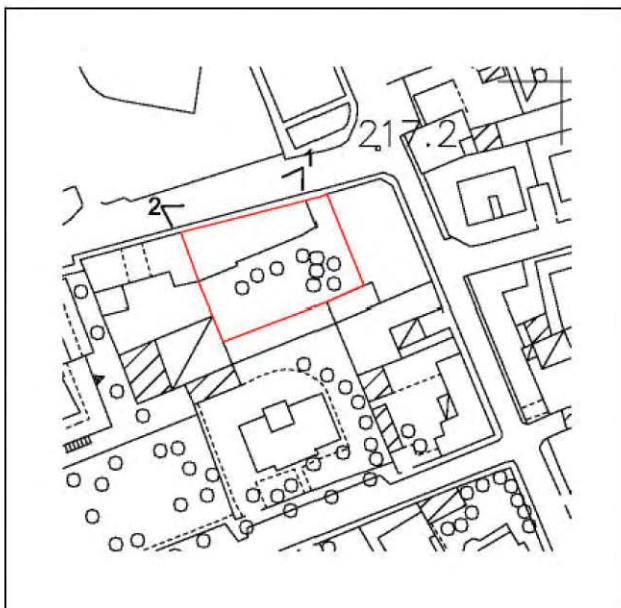
ATTREZZATURE A SERVIZIO DELLE FUNZIONI INSEDIATE: RESIDENZA

SCHEDA	AIC08	Centro Ricreativo Terza Età
--------	--------------	------------------------------------

Località **Castellanza**

Indirizzo **via Brambilla**

Tipologia dell'attrezzatura **Attrezzature interesse collettivo**



Localizzazione specifica
Scala 1:2000



Veduta aerea, maggio 2007



1. Centro Ricreativo, giugno 2007, veduta da via Brambilla.



2. Centro Ricreativo, giugno 2007, veduta da via Brambilla.

Data compilazione scheda	<i>Ottobre 2007</i>
---------------------------------	---------------------

ATTREZZATURE A SERVIZIO DELLE FUNZIONI INSEDIATE: RESIDENZA

SCHEDA	AIC08	Centro Ricreativo Terza Età
--------	--------------	------------------------------------

	Località	Castellanza
	Indirizzo	Via Brambilla
	Tipologia dell'attrezzatura	Attrezzatura interesse collettivo
	Caratteristiche dimensionali	
	Area complessiva	mq 915,59
	Superficie coperta	mq 296,97
	Superficie lorda di pavimento	mq 486,00

DESCRIZIONE E NOTE

Proprietà	comunale
Gestione	Affidata agli utenti: Auser – Carabinieri in congedo – La nostra voce
Edificio	Di recente costruzione- fine anni '90
Aree libere	Cortile interno. E' prevista la realizzazione di un campo da bocce

QUALITA'

Stato di consistenza e di conservazione	
Edificio	buono
Aree libere	buono

FRUIBILITA'

Orari	Vari
Ticket	no
Utenti	Pensionati e soci

ACCESSIBILITA'

Viabilità	Situato nel centro di Castellanza su strada secondaria, facilmente raggiungibile
Sosta	Sono presenti parcheggi liberi e a tempo nelle immediate vicinanze
Strutture architettoniche	Non sono presenti barriere architettoniche

Conformità dell'attrezzatura / Grado di conformità	SI
---	----

Giudizio sintetico	Buono
---------------------------	-------

Data compilazione scheda	Ottobre 2007
---------------------------------	--------------

ATTREZZATURE A SERVIZIO DELLE FUNZIONI INSEDIATE: RESIDENZA

SCHEDA	AIC08	<i>Centro Ricreativo terza età</i>
--------	--------------	------------------------------------

PROGETTO

Opere di adeguamento alla qualità richiesta	
Costi di adeguamento	
Modalità di intervento	<input type="checkbox"/> Programma Triennale Opere Pubbliche <input type="checkbox"/> Altre risorse comunali <input type="checkbox"/> Intervento privato <input type="checkbox"/> altro

Opere di integrazione delle funzioni e delle strutture	
Costi di integrazione	
Modalità di intervento	<input type="checkbox"/> Programma Triennale Opere Pubbliche <input type="checkbox"/> Altre risorse comunali <input type="checkbox"/> Intervento privato <input type="checkbox"/> altro

Opere volte allo sviluppo dell'attrezzatura	
Costi delle opere	
Modalità di intervento	<input type="checkbox"/> Programma Triennale Opere Pubbliche <input type="checkbox"/> Altre risorse comunali <input type="checkbox"/> Intervento privato <input type="checkbox"/> altro

Riepilogo costi	
Costo complessivo dell'intervento	
-	
Modalità di intervento	<input type="checkbox"/> Programma Triennale Opere Pubbliche <input type="checkbox"/> Altre risorse comunali <input type="checkbox"/> Intervento privato <input type="checkbox"/> altro

Superficie da considerare per la verifica di cui al comma 3, art. 9, L.R. 12/05 (18 mq. /ab.)
--

Data compilazione scheda	<i>Ottobre 2007</i>
---------------------------------	---------------------

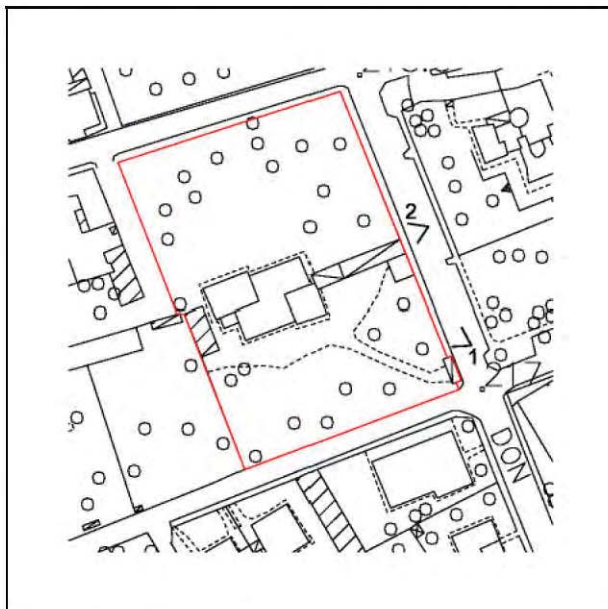
ATTREZZATURE A SERVIZIO DELLE FUNZIONI INSEDIATE: RESIDENZA

SCHEDA	AIC09	Villa Pomini
--------	--------------	---------------------

Località **Castellanza**

Indirizzo **via Don Testori**

Tipologia dell'attrezzatura **Attrezzatura interesse collettivo**



Localizzazione specifica
Scala 1:2000



Veduta aerea, maggio 2007



1. Villa Pomini, giugno 2007, veduta interna.



2. Villa Pomini, giugno 2007, veduta da via Don Testori.

ATTREZZATURE A SERVIZIO DELLE FUNZIONI INSEDIATE: RESIDENZA

SCHEDA	AIC09	Villa Pomini
--------	--------------	---------------------

	Località	Castellanza
	Indirizzo	Via Don Testori
	Tipologia dell'attrezzatura	Centro culturale polifunzionale
	Caratteristiche dimensionali	mq 5.213,21
	Area complessiva	mq 406,74
	Superficie coperta	mq 1.100
	Superficie lorda di pavimento	

DESCRIZIONE E NOTE

Proprietà	Comune di Castellanza
Gestione	Comunale
Edificio	Si tratta di villa in stile eclettico disposta su quattro piani fuori terra e un piano seminterrato . E' utilizzata per mostre di pittura e scultura, concerti, matrimoni. Vi ha sede la scuola di musica
Aree libere	La villa è dotata di un giardino piantumato; vi è un piccolo parcheggio interno.

QUALITA'

Stato di consistenza e di conservazione	
Edificio	Buono
Aree libere	Buono

FRUIBILITA'

Orari	
Ticket	No
Utenti	Vari

ACCESSIBILITA'

Viabilità	La via Don Testori è, con viale Don Minzoni, il principale attraversamento di Castellanza in direzione nord-sud
Sosta	Nelle vicinanze
Strutture architettoniche	L'edificio è accessibile ai disabili

Conformità dell'attrezzatura / Grado di conformità	SI
---	----

Giudizio sintetico	buono
---------------------------	-------

Data compilazione scheda	Ottobre 2007 Agg. 2010
---------------------------------	------------------------

ATTREZZATURE A SERVIZIO DELLE FUNZIONI INSEDIATE: RESIDENZA

SCHEDA	AIC09	<i>Villa Pomini</i>
--------	--------------	---------------------

PROGETTO

Opere di adeguamento alla qualità richiesta	
Costi di adeguamento	
Modalità di intervento	<input type="checkbox"/> Programma Triennale Opere Pubbliche <input type="checkbox"/> Altre risorse comunali <input type="checkbox"/> Intervento privato <input type="checkbox"/> altro

Opere di integrazione delle funzioni e delle strutture	
Costi di integrazione	-
Modalità di intervento	<input type="checkbox"/> Programma Triennale Opere Pubbliche <input type="checkbox"/> Altre risorse comunali <input type="checkbox"/> Intervento privato <input type="checkbox"/> altro

Opere volte allo sviluppo dell'attrezzatura	
Costi delle opere	Nessuna
Modalità di intervento	<input type="checkbox"/> Programma Triennale Opere Pubbliche <input type="checkbox"/> Altre risorse comunali <input type="checkbox"/> Intervento privato <input type="checkbox"/> altro

Riepilogo costi	
Costo complessivo dell'intervento	
Modalità di intervento	<input type="checkbox"/> Programma Triennale Opere Pubbliche <input type="checkbox"/> Altre risorse comunali <input type="checkbox"/> Intervento privato <input type="checkbox"/> altro

Superficie da considerare per la verifica di cui al comma 3, art. 9, L.R. 12/05 (18 mq. /ab.)
--

Data compilazione scheda	<i>Ottobre 2007 Agg. 2010</i>
---------------------------------	-------------------------------

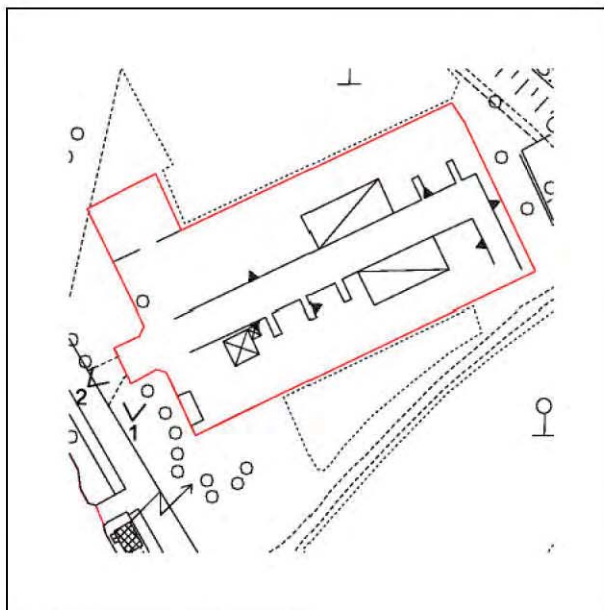
ATTREZZATURE A SERVIZIO DELLE FUNZIONI INSEDIATE: RESIDENZA

SCHEDA	AIC10	Centro di raccolta differenziata dei rifiuti
--------	--------------	---

Località **Castellanza**

Indirizzo **via Turati**

Tipologia dell'attrezzatura **Attrezzatura interesse collettivo**



Localizzazione specifica
Scala 1:2000



Veduta aerea, maggio 2007



1. Centro raccolta differenziata, giugno 2007, veduta da via Turati.



2. Centro raccolta differenziata, giugno 2007, veduta da via Turati.

Data compilazione scheda	<i>Ottobre 2007 Agg. 2010</i>
---------------------------------	-------------------------------

ATTREZZATURE A SERVIZIO DELLE FUNZIONI INSEDIATE: RESIDENZA

SCHEDA	AIC10	Centro di raccolta differenziata dei rifiuti
--------	--------------	---

	Località	Castellanza
	Indirizzo	Via Turati
	Tipologia dell'attrezzatura	Attrezzatura interesse collettivo
	Caratteristiche dimensionali	
	Area complessiva	mq 5.362,40
	Superficie coperta	mq --
	Superficie lorda di pavimento	mq --

DESCRIZIONE E NOTE

Proprietà	Comune di Castellanza
Gestione	Comune di Castellanza
Edificio/ Aree libere	La struttura è di recente costruzione; vi si accede direttamente con le autovetture

QUALITA'

Stato di consistenza e di conservazione	
Edificio	Buono
Aree libere	Buono

FRUIBILITA'

Orari	Dal lunedì al sabato 9-12 / 14,30-17,30 – domenica mattina
Ticket	No
Utenti	Cittadini castellanzesi con Pass elettronico per gestione accessi e conferimento materiali.

ACCESSIBILITA'

Viabilità	Situato nelle vicinanze di viale Borri, è facilmente raggiungibile in auto
Sosta	-
Strutture architettoniche	-

Conformità dell'attrezzatura / Grado di conformità	SI
---	----

Giudizio sintetico	La struttura risponde alle esigenze - E' stata recentemente realizzata recinzione in lastre di cemento.
---------------------------	---

Data compilazione scheda	Ottobre 2007 Agg. 2010
---------------------------------	------------------------

ATTREZZATURE A SERVIZIO DELLE FUNZIONI INSEDIATE: RESIDENZA

SCHEDA	AIC10	Centro di raccolta differenziata
--------	--------------	---

PROGETTO

Opere di adeguamento alla qualità richiesta	
	Conforme
Costi di adeguamento	-
Modalità di intervento	<input type="checkbox"/> Programma Triennale Opere Pubbliche <input type="checkbox"/> Altre risorse comunali <input type="checkbox"/> Intervento privato <input type="checkbox"/> altro

Opere di integrazione delle funzioni e delle strutture	
Costi di integrazione	
Modalità di intervento	<input type="checkbox"/> Programma Triennale Opere Pubbliche <input type="checkbox"/> Altre risorse comunali <input type="checkbox"/> Intervento privato <input type="checkbox"/> altro

Opere volte allo sviluppo dell'attrezzatura	
Costi delle opere	-
Modalità di intervento	<input type="checkbox"/> Programma Triennale Opere Pubbliche <input type="checkbox"/> Altre risorse comunali <input type="checkbox"/> Intervento privato <input type="checkbox"/> altro

Riepilogo costi	
Costo complessivo dell'intervento	
Modalità di intervento	<input type="checkbox"/> Programma Triennale Opere Pubbliche <input type="checkbox"/> Altre risorse comunali <input type="checkbox"/> Intervento privato <input type="checkbox"/> altro

Superficie da considerare per la verifica di cui al comma 3, art. 9, L.R. 12/05 (18 mq. /ab.)
--

Data compilazione scheda	<i>Ottobre 2007 Agg. 2010</i>
---------------------------------	-------------------------------

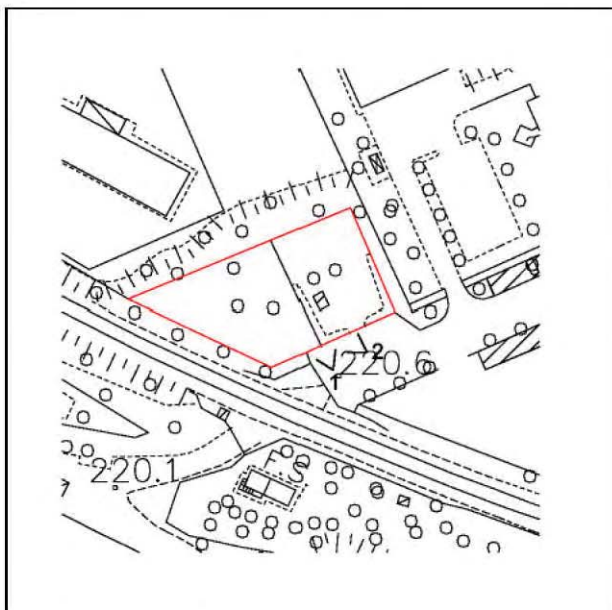
ATTREZZATURE A SERVIZIO DELLE FUNZIONI INSEDIATE: RESIDENZA

SCHEDA	AIC11	Colonia felina
--------	--------------	-----------------------

Località Castellanza

Indirizzo via Jucker

Tipologia dell'attrezzatura Attrezzatura interesse collettivo



Localizzazione specifica
Scala 1:2000



Veduta aerea, maggio 2007



1.Colonia felina, ottobre 2007, veduta




2.Colonia felina, ottobre 2007, veduta

Data compilazione scheda	<i>Ottobre 2007</i>
---------------------------------	---------------------

ATTREZZATURE A SERVIZIO DELLE FUNZIONI INSEDIATE: RESIDENZA

SCHEDA	AIC11	<i>Colonia felina</i>
--------	--------------	-----------------------

	Località	Castellanza
	Indirizzo	
	Tipologia dell'attrezzatura	Attrezzatura interesse collettivo
	Caratteristiche dimensionali	
	Area complessiva	mq. 1.496,52
	Superficie coperta	mq. ---
	Superficie lorda di pavimento	mq. ---

DESCRIZIONE E NOTE

Proprietà	Comune di Castellanza
Gestione	ENPA
Edificio/ Aree libere	Si tratta di un'area recentemente concessa per la cura dei gatti randagi. E' presente una baracca di cantiere usata come nursery

QUALITA'

Stato di consistenza e di conservazione	
Edificio	Appena sufficiente
Aree libere	In ordine

FRUIBILITA'

Orari	Non è aperto al pubblico
Ticket	No
Utenti	-

ACCESSIBILITA'

Viabilità	L'area si trova in fondo a via Jucker, a confine con la ferrovia dello Stato
Sosta	Sosta lungo la strada
Strutture architettoniche	-

Conformità dell'attrezzatura / Grado di conformità	SI
---	----

Giudizio sintetico	
---------------------------	--

Data compilazione scheda	Ottobre 2007
---------------------------------	--------------

ATTREZZATURE A SERVIZIO DELLE FUNZIONI INSEDIATE: RESIDENZA

SCHEDA	AIC11	<i>Colonia felina</i>
--------	--------------	-----------------------

PROGETTO

Opere di adeguamento alla qualità richiesta	
	-
Costi di adeguamento	-
Modalità di intervento	<input type="checkbox"/> Programma Triennale Opere Pubbliche <input type="checkbox"/> Altre risorse comunali <input type="checkbox"/> Intervento privato <input type="checkbox"/> altro

Opere di integrazione delle funzioni e delle strutture	
Costi di integrazione	
Modalità di intervento	<input type="checkbox"/> Programma Triennale Opere Pubbliche <input type="checkbox"/> Altre risorse comunali <input type="checkbox"/> Intervento privato <input type="checkbox"/> altro

Opere volte allo sviluppo dell'attrezzatura	
Costi delle opere	
Modalità di intervento	<input type="checkbox"/> Programma Triennale Opere Pubbliche <input type="checkbox"/> Altre risorse comunali <input type="checkbox"/> Intervento privato <input type="checkbox"/> altro

Riepilogo costi	
Costo complessivo dell'intervento	-
Modalità di intervento	<input type="checkbox"/> Programma Triennale Opere Pubbliche <input type="checkbox"/> Altre risorse comunali <input type="checkbox"/> Intervento privato <input type="checkbox"/> altro

Superficie da considerare per la verifica di cui al comma 3, art. 9, L.R. 12/05 (18 mq. /ab.)

Data compilazione scheda	<i>Ottobre 2007</i>
---------------------------------	---------------------

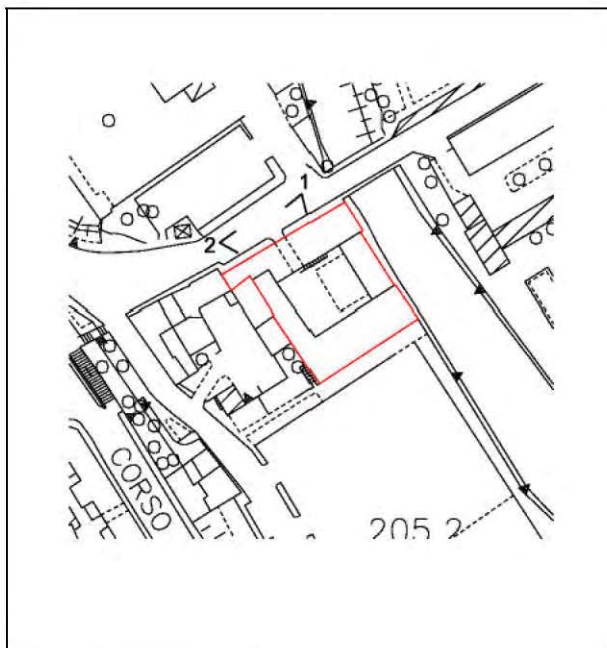
ATTREZZATURE A SERVIZIO DELLE FUNZIONI INSEDIATE: RESIDENZA

SCHEDA	AIC12	<i>Centro Civico</i>
--------	--------------	----------------------

Località **Castegnate**

Indirizzo **Piazza Soldini**

Tipologia dell'attrezzatura **Attrezzatura interesse collettivo**



Localizzazione specifica
Scala 1:2000



Veduta aerea, maggio 2007



1. Centro Civico, giugno 2007, veduta da piazza Soldini.



2. Centro Civico, giugno 2007, veduta da piazza Soldini.

ATTREZZATURE A SERVIZIO DELLE FUNZIONI INSEDIATE: RESIDENZA

SCHEDA	AIC12	<i>Centro Civico</i>
--------	--------------	----------------------

	Località	Castegnate
	Indirizzo	Piazza Soldini
	Tipologia dell'attrezzatura	Attrezzatura interesse collettivo
	Caratteristiche dimensionali	
	Area complessiva	mq 1.167,00
	Superficie coperta	mq 857,19
	Superficie lorda di pavimento	mq 1.950

DESCRIZIONE E NOTE

Proprietà	Comune di Castellanza
Gestione	Diretta da parte delle Associazioni
Edificio	Sala riunioni, Ludoteca (gestita da associazione Dirodorlando), sale per attività di tempo libero (Universiter), Centro di ascolto per il disagio giovanile (Mosaico Giovani)
Aree libere	Cortile per spettacoli all'aperto

QUALITA'

Stato di consistenza e di conservazione	
Edificio	Necessita di risanamento e adeguamento impiantistico
Aree libere	Necessita di interventi di manutenzione

FRUIBILITA'

Orari	Dalle 10 alle 22
Ticket	no
Utenti	

ACCESSIBILITA'

Viabilità	L'edificio si trova sulla piazza principale del centro storico di Castegnate
Sosta	E' presente un parcheggio di fronte all'ingresso, che di giorno è saturo. Sul retro dell'edificio si trova l'ampio parcheggio della piazza Mercato
Strutture architettoniche	Non vi sono barriere architettoniche

Conformità dell'attrezzatura / Grado di conformità	SI
---	----

Giudizio sintetico	La struttura è pienamente utilizzata ma necessita di interventi di risanamento e adeguamento impiantistico
---------------------------	--

Data compilazione scheda	<i>ottobre 2007</i>
---------------------------------	---------------------

ATTREZZATURE A SERVIZIO DELLE FUNZIONI INSEDIATE: RESIDENZA

SCHEDA	AIC12	<i>Centro Civico</i>
--------	--------------	----------------------

PROGETTO

Opere di adeguamento alla qualità richiesta	
	Messa a norma, realizzazione di ascensore e opere esterne
Costi di adeguamento	€ 450.000
Modalità di intervento	<input checked="" type="checkbox"/> Programma Triennale Opere Pubbliche <input type="checkbox"/> Altre risorse comunali <input type="checkbox"/> Intervento privato <input type="checkbox"/> altro

Opere di integrazione delle funzioni e delle strutture	
Costi di integrazione	
Modalità di intervento	<input type="checkbox"/> Programma Triennale Opere Pubbliche <input type="checkbox"/> Altre risorse comunali <input type="checkbox"/> Intervento privato <input type="checkbox"/> altro

Opere volte allo sviluppo dell'attrezzatura	
Costi delle opere	
Modalità di intervento	<input type="checkbox"/> Programma Triennale Opere Pubbliche <input type="checkbox"/> Altre risorse comunali <input type="checkbox"/> Intervento privato <input type="checkbox"/> altro

Riepilogo costi	
Costo complessivo dell'intervento	€ 450.000
Modalità di intervento	<input checked="" type="checkbox"/> Programma Triennale Opere Pubbliche <input type="checkbox"/> Altre risorse comunali <input type="checkbox"/> Intervento privato <input type="checkbox"/> altro

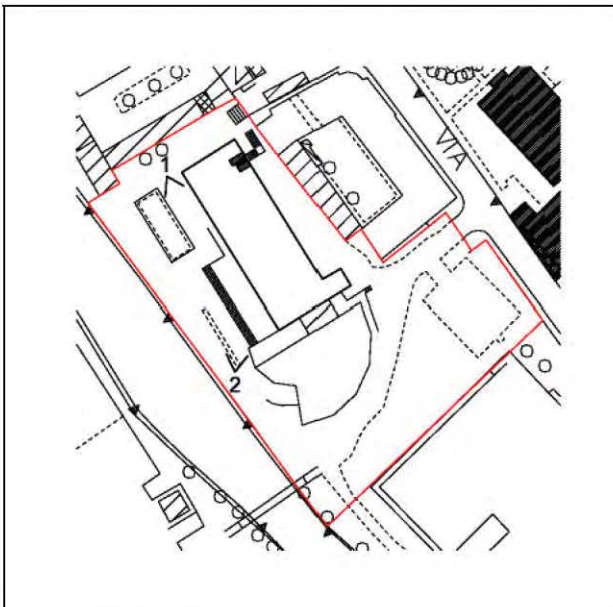
Superficie da considerare per la verifica di cui al comma 3, art. 9, L.R. 12/05 (18 mq. /ab.)
--

Data compilazione scheda	<i>Ottobre 2007</i>
---------------------------------	---------------------

ATTREZZATURE A SERVIZIO DELLE FUNZIONI INSEDIATE: RESIDENZA

SCHEDA	AIC13	Biblioteca
--------	--------------	-------------------

Località Castegnate
Indirizzo via Bettinelli
Tipologia dell'attrezzatura Attrezzature interesse collettivo



Localizzazione specifica
 Scala 1:2000



Veduta aerea, maggio 2007



1. Biblioteca, giugno 2007, veduta da via Bettinelli.



2. Biblioteca, giugno 2007, veduta da via Bettinelli.

ATTREZZATURE A SERVIZIO DELLE FUNZIONI INSEDIATE: RESIDENZA

SCHEDA	AIC13	<i>Biblioteca</i>
--------	--------------	-------------------

	Località	Castegnate
	Indirizzo	Via Bettinelli
	Tipologia dell'attrezzatura	Attrezzatura interesse collettivo
	Caratteristiche dimensionali	
	Area complessiva	mq 6.148,42 (compresa l'area feste – AIC14)
Superficie coperta	mq 840	
Superficie lorda di pavimento	mq 1.680	

DESCRIZIONE E NOTE

Proprietà	Comune di Castellanza
Gestione	Comune di Castellanza
Edificio	Fabbricato industriale ristrutturato nel 2003, è distribuito su due piani. Al piano terra si trova la sala convegni, reception e servizi; al primo piano si trova la biblioteca.
Aree libere	La piazza su cui si trova l'ingresso, affacciata sul fiume Olona, è in parte pavimentata e in parte a verde.

QUALITA'

Stato di consistenza e di conservazione	
Edificio	Ottimo
Aree libere	Ottimo - Il parcheggio ed il piazzale retrostanti sono stati oggetto di recente sistemazione.

FRUIBILITA'

Orari	Dal martedì al giovedì 14,30-18,30; venerdì e sabato 10,30-12,30/14,30-18,30. Chiusa lunedì e domenica
Ticket	No
Utenti	Cittadini castellanzesi

ACCESSIBILITA'

Viabilità	Situata nei pressi del centro storico di Castegnate, è ben collegata alla viabilità principale della città
Sosta	E' presente un parcheggio libero a servizio della struttura
Strutture architettoniche	Accessibile ai disabili

Conformità dell'attrezzatura / Grado di conformità	SI
---	----

Giudizio sintetico	Ottimo
---------------------------	--------

Data compilazione scheda	Ottobre 2007 Agg. 2010
---------------------------------	------------------------

ATTREZZATURE A SERVIZIO DELLE FUNZIONI INSEDIATE: RESIDENZA

SCHEDA	AIC13	<i>Biblioteca</i>
--------	--------------	-------------------

PROGETTO

Opere di adeguamento alla qualità richiesta	
	Sistemazione esterna
Costi di adeguamento	
Modalità di intervento	
	<input type="checkbox"/> Programma Triennale Opere Pubbliche
	<input type="checkbox"/> Altre risorse comunali
	<input type="checkbox"/> Intervento privato
	<input type="checkbox"/> altro

Opere di integrazione delle funzioni e delle strutture	
Costi di integrazione	
Modalità di intervento	
	<input type="checkbox"/> Programma Triennale Opere Pubbliche
	<input type="checkbox"/> Altre risorse comunali
	<input type="checkbox"/> Intervento privato
	<input type="checkbox"/> altro

Opere volte allo sviluppo dell'attrezzatura	
Costi delle opere	
Modalità di intervento	
	<input type="checkbox"/> Programma Triennale Opere Pubbliche
	<input type="checkbox"/> Altre risorse comunali
	<input type="checkbox"/> Intervento privato
	<input type="checkbox"/> altro

Riepilogo costi	
Costo complessivo dell'intervento	
Modalità di intervento	
	<input type="checkbox"/> Programma Triennale Opere Pubbliche
	<input type="checkbox"/> Altre risorse comunali
	<input type="checkbox"/> Intervento privato
	<input type="checkbox"/> altro

Superficie da considerare per la verifica di cui al comma 3, art. 9, L.R. 12/05 (18 mq. /ab.)
--

Data compilazione scheda	<i>Ottobre 2007 Agg. 2010</i>
---------------------------------	-------------------------------

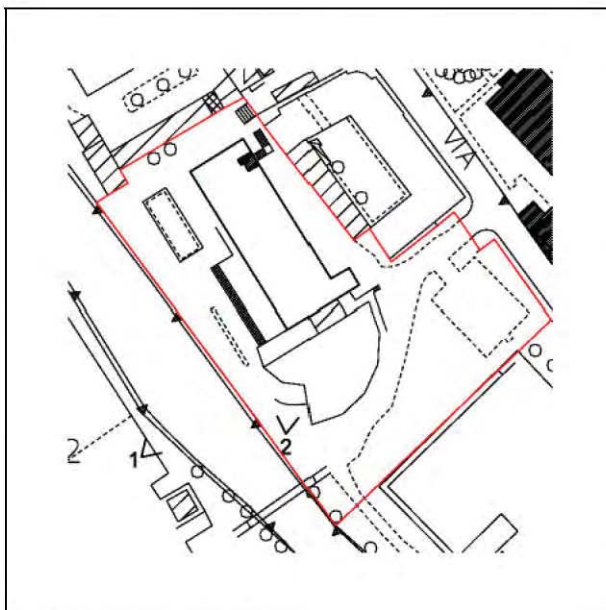
ATTREZZATURE A SERVIZIO DELLE FUNZIONI INSEDIATE: RESIDENZA

SCHEDA	AIC14	Sala feste
--------	--------------	-------------------

Località Castegnate

Indirizzo via Bettinelli

Tipologia dell'attrezzatura Attrezzature interesse collettivo



Localizzazione specifica
Scala 1:2000



Veduta aerea, maggio 2007



1.Sala Feste, giugno 2007, veduta da piazza
Visconti Cerini



2.Sala Feste, giugno 2007, veduta da via
Bettinelli

Data compilazione scheda

Ottobre 2007 Agg. 2010

ATTREZZATURE A SERVIZIO DELLE FUNZIONI INSEDIATE: RESIDENZA

SCHEDA	AIC14	<i>Sala feste</i>
--------	--------------	-------------------

	Località	Castegnate
	Indirizzo	Via Bettinelli
	Tipologia dell'attrezzatura	Attrezzatura interesse collettivo
	Caratteristiche dimensionali	
	Area complessiva	mq 0 (vedasi Biblioteca AIC13) mq 470
Superficie coperta	mq 470	
Superficie lorda di pavimento		

DESCRIZIONE E NOTE

Proprietà	Comune di Castellanza
Gestione	Sole srl
Edificio	L'edificio, come l'adiacente biblioteca, è di recentissima costruzione. La struttura, con pianta a ventaglio, è disposta su un piano.
Aree libere	In comune con la biblioteca

QUALITA'

Stato di consistenza e di conservazione	
Edificio	Ottimo
Aree libere	Il parcheggio, che serve anche la biblioteca, ed il piazzale retrostante sono stati recentemente oggetto di interventi di manutenzione straordinaria.

FRUIBILITA'

Orari	Vari
Ticket	Sì
Utenti	Vari. E' utilizzata come sala da ballo. Vi si tengono corsi di ginnastica e di ballo.

ACCESSIBILITA'

Viabilità	Situata nei pressi del centro storico di Castegnate, è ben collegata alla viabilità principale della città
Sosta	E' presente un parcheggio libero a servizio della struttura
Strutture architettoniche	Accessibile ai disabili

Conformità dell'attrezzatura / Grado di conformità	SI
---	----

Giudizio sintetico	Buono
---------------------------	-------

Data compilazione scheda	Ottobre 2007 Agg. 2010
---------------------------------	------------------------

ATTREZZATURE A SERVIZIO DELLE FUNZIONI INSEDIATE: RESIDENZA

SCHEDA	AIC14	<i>Area feste</i>
--------	--------------	-------------------

PROGETTO

Opere di adeguamento alla qualità richiesta	
	Vedere scheda biblioteca
Costi di adeguamento	
Modalità di intervento	
	<input type="checkbox"/> Programma Triennale Opere Pubbliche
	<input type="checkbox"/> Altre risorse comunali
	<input type="checkbox"/> Intervento privato
	<input type="checkbox"/> altro

Opere di integrazione delle funzioni e delle strutture	
Costi di integrazione	
Modalità di intervento	
	<input type="checkbox"/> Programma Triennale Opere Pubbliche
	<input type="checkbox"/> Altre risorse comunali
	<input type="checkbox"/> Intervento privato
	<input type="checkbox"/> altro

Opere volte allo sviluppo dell'attrezzatura	
Costi delle opere	
Modalità di intervento	
	<input type="checkbox"/> Programma Triennale Opere Pubbliche
	<input type="checkbox"/> Altre risorse comunali
	<input type="checkbox"/> Intervento privato
	<input type="checkbox"/> altro

Riepilogo costi	
Costo complessivo dell'intervento	
	Vedere scheda biblioteca
Modalità di intervento	
	<input type="checkbox"/> Programma Triennale Opere Pubbliche
	<input type="checkbox"/> Altre risorse comunali
	<input type="checkbox"/> Intervento privato
	<input type="checkbox"/> altro

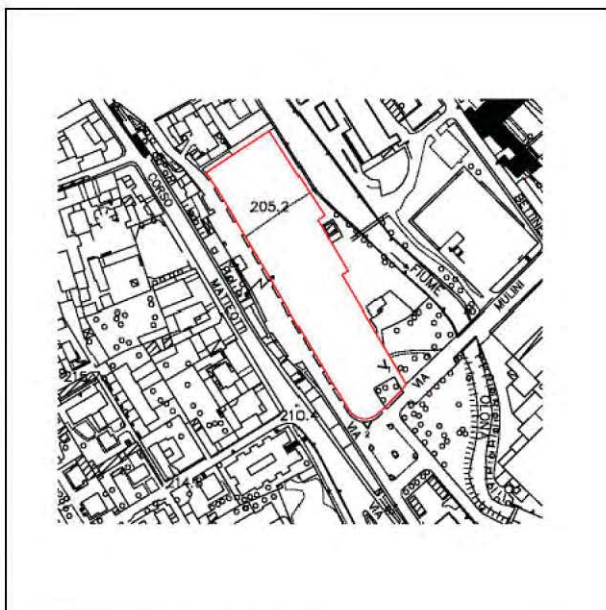
Superficie da considerare per la verifica di cui al comma 3, art. 9, L.R. 12/05 (18 mq. /ab.)

Data compilazione scheda	<i>Ottobre 2007</i>
---------------------------------	---------------------

ATTREZZATURE A SERVIZIO DELLE FUNZIONI INSEDIATE: RESIDENZA

SCHEDA	AIC15	Area mercato
--------	--------------	---------------------

Località Castellanza
Indirizzo via Binda / via Mulini
Tipologia dell'attrezzatura Attrezzature interesse collettivo



Localizzazione specifica
 Scala 1:5000



Veduta aerea, maggio 2007



1. Parcheggio, giugno 2007, veduta da piazza Cerini



2. Parcheggio, giugno 2007, veduta da piazza Cerini

ATTREZZATURE A SERVIZIO DELLE FUNZIONI INSEDIATE: RESIDENZA

SCHEDA	AIC15	<i>Area mercato</i>
--------	--------------	---------------------

	<p>Località Castegnate</p> <p>Indirizzo Via Binda/via Mulini</p> <p>Tipologia dell'attrezzatura Attrezzatura interesse collettivo</p> <p>Caratteristiche dimensionali</p> <p>Area complessiva mq. 8.727</p> <p>Superficie coperta mq. -</p> <p>Superficie lorda di pavimento mq. -</p>
--	--

DESCRIZIONE E NOTE

Proprietà	Comunale
Gestione	Comunale
Edificio/ Aree libere	Si tratta di piazza attrezzata per il mercato, con colonne per gli allacciamenti delle bancarelle. Quando non viene utilizzata per il mercato, la piazza viene usata come parcheggio libero. E' presente un piccolo edificio per i servizi igienici.

QUALITA'

Stato di consistenza e di conservazione	
Edificio	Carente stato illuminazione pubblica
Aree libere	Buono - le attrezzature sono state realizzate di recente.

FRUIBILITA'

Orari	Venerdì mattina per il mercato, il resto della settimana libero parcheggio.
Ticket	No
Utenti	Commercianti, clienti del mercato; utilizzato per manifestazioni varie.

ACCESSIBILITA'

Viabilità	E' situata in posizione centrale, ben collegata al sistema viario principale
Sosta	Nelle vie adiacenti
Strutture architettoniche	-

Conformità dell'attrezzatura / Grado di conformità	SI
---	----

Giudizio sintetico	buono
---------------------------	-------

Data compilazione scheda	Ottobre 2007 Agg.2010
---------------------------------	-----------------------

SCHEDA	AIC15	<i>Area mercato</i>
--------	--------------	---------------------

PROGETTO

Opere di adeguamento alla qualità richiesta	
	Adeguamento impianto illuminazione.
Costi di adeguamento	€. 26.000
Modalità di intervento	<input type="checkbox"/> Programma Triennale Opere Pubbliche <input type="checkbox"/> Altre risorse comunali <input type="checkbox"/> Intervento privato <input checked="" type="checkbox"/> altro

Opere di integrazione delle funzioni e delle strutture	
Costi di integrazione	
Modalità di intervento	<input type="checkbox"/> Programma Triennale Opere Pubbliche <input type="checkbox"/> Altre risorse comunali <input type="checkbox"/> Intervento privato <input type="checkbox"/> altro

Opere volte allo sviluppo dell'attrezzatura	
Costi delle opere	
Modalità di intervento	<input type="checkbox"/> Programma Triennale Opere Pubbliche <input type="checkbox"/> Altre risorse comunali <input type="checkbox"/> Intervento privato <input type="checkbox"/> altro

Riepilogo costi	
Costo complessivo dell'intervento	€. 26.000
Modalità di intervento	<input type="checkbox"/> Programma Triennale Opere Pubbliche <input type="checkbox"/> Altre risorse comunali <input type="checkbox"/> Intervento privato <input checked="" type="checkbox"/> altro

Superficie da considerare per la verifica di cui al comma 3, art. 9, L.R. 12/05 (18 mq. /ab.)
--

Data compilazione scheda	<i>Ottobre 2007 Agg. 2010</i>
---------------------------------	-------------------------------

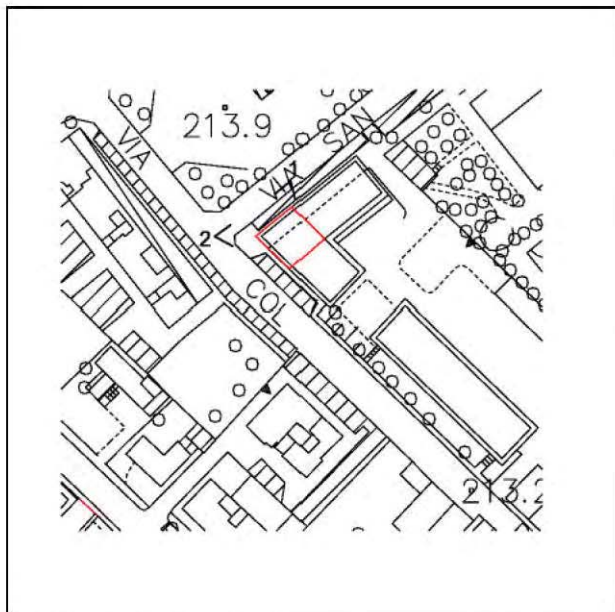
ATTREZZATURE A SERVIZIO DELLE FUNZIONI INSEDIATE: RESIDENZA

SCHEDA	AIC16	Ufficio Postale - Succursale
--------	--------------	-------------------------------------

Località Castegnate

Indirizzo via san Camillo, 2

Tipologia dell'attrezzatura Attrezzature interesse collettivo



Localizzazione specifica
Scala 1:2000



Veduta aerea, maggio 2007



1.Ufficio Postale, giugno 2007, veduta da via S. Camillo




2.Ufficio Postale, giugno 2007, veduta da via S. Camillo/via Col di Lana

Data compilazione scheda	<i>Ottobre 2007</i>
---------------------------------	---------------------

ATTREZZATURE A SERVIZIO DELLE FUNZIONI INSEDIATE: RESIDENZA

SCHEDA	AIC16	Ufficio Postale - Succursale
--------	--------------	-------------------------------------

	Località	Castegnate
	Indirizzo	Via San Camillo, 2
	Tipologia dell'attrezzatura	Attrezzatura interesse collettivo
	Caratteristiche dimensionali	
	Area complessiva	mq 144,50
	Superficie coperta	mq 144,50
	Superficie lorda di pavimento	mq 144,50

DESCRIZIONE E NOTE

Proprietà	Comune di Castellanza
Gestione	Poste Italiane spa
Edificio	L'ufficio si trova al piano terra di un complesso residenziale e prospetta su un porticato destinato ad attività commerciali
Aree libere	-

QUALITA'

Stato di consistenza e di conservazione	
Edificio	Buono
Aree libere	-

FRUIBILITA'

Orari	Dal lunedì al venerdì 8,30-14, sabato 8,30-12,30
Ticket	No
Utenti	Principalmente residenti di Castegnate

ACCESSIBILITA'

Viabilità	L'ufficio si trova sulla piazza della chiesa S. Bernardo, circondata da portici con attività commerciali e uffici
Sosta	Sono presenti parcheggi
Strutture architettoniche	Non sono presenti barriere architettoniche

Conformità dell'attrezzatura / Grado di conformità	SI
---	----

Giudizio sintetico	Buono
---------------------------	-------

Data compilazione scheda	Ottobre 2007
---------------------------------	--------------

ATTREZZATURE A SERVIZIO DELLE FUNZIONI INSEDIATE: RESIDENZA

SCHEDA	AIC16	<i>Ufficio Postale - Succursale</i>
--------	--------------	-------------------------------------

PROGETTO

Opere di adeguamento alla qualità richiesta	
Costi di adeguamento	-
Modalità di intervento	<input type="checkbox"/> Programma Triennale Opere Pubbliche <input type="checkbox"/> Altre risorse comunali <input type="checkbox"/> Intervento privato <input type="checkbox"/> altro

Opere di integrazione delle funzioni e delle strutture	
Costi di integrazione	-
Modalità di intervento	<input type="checkbox"/> Programma Triennale Opere Pubbliche <input type="checkbox"/> Altre risorse comunali <input type="checkbox"/> Intervento privato <input type="checkbox"/> altro

Opere volte allo sviluppo dell'attrezzatura	
Costi delle opere	
Modalità di intervento	<input type="checkbox"/> Programma Triennale Opere Pubbliche <input type="checkbox"/> Altre risorse comunali <input type="checkbox"/> Intervento privato <input type="checkbox"/> altro

Riepilogo costi	
Costo complessivo dell'intervento	-
Modalità di intervento	<input type="checkbox"/> Programma Triennale Opere Pubbliche <input type="checkbox"/> Altre risorse comunali <input type="checkbox"/> Intervento privato <input type="checkbox"/> altro

Superficie da considerare per la verifica di cui al comma 3, art. 9, L.R. 12/05 (18 mq. /ab.)
--

Data compilazione scheda	<i>Ottobre 2007</i>
---------------------------------	---------------------

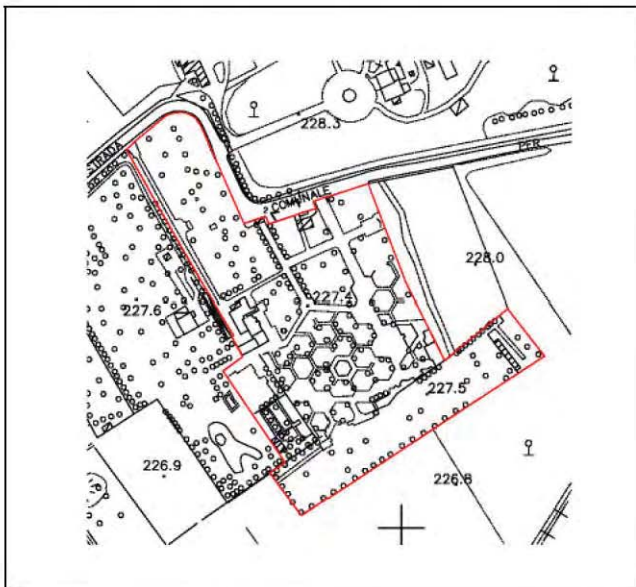
ATTREZZATURE A SERVIZIO DELLE FUNZIONI INSEDIATE: RESIDENZA

SCHEDA	AIC17	Fondazione Pagani
--------	--------------	--------------------------

Località Castegnate

Indirizzo via per Gerenzano, 70

Tipologia dell'attrezzatura Attrezzature interesse collettivo



Localizzazione specifica
Scala 1:5000



Veduta aerea, maggio 2007



1.Fondazione Pagani, veduta interna



2.Fondazione Pagani, giugno 2007, veduta da via per Gerenzano.

Data compilazione scheda	<i>Ottobre 2007</i>
---------------------------------	---------------------

ATTREZZATURE A SERVIZIO DELLE FUNZIONI INSEDIATE: RESIDENZA

SCHEDA	AIC17	Fondazione Pagani
	<p>Località Castegnate</p> <p>Indirizzo Via per Gerenzano, 70</p> <p>Tipologia dell'attrezzatura Attrezzatura interesse collettivo</p> <p>Caratteristiche dimensionali</p> <p>Area complessiva mq 28.193,97</p> <p>Superficie coperta Dato non reperito</p> <p>Superficie lorda di pavimento Dato non reperito</p>	

DESCRIZIONE E NOTE

Proprietà	Privata
Gestione	Fondazione Pagani
Edificio / Aree libere	<p>Il Museo d'Arte Moderna Pagani risale al 1957; è dotato di sale per mostre temporanee di pittura, di spazi per esposizioni di sculture, e di un teatro utilizzato per molteplici attività: spettacoli musicali e teatrali, incontri e manifestazioni culturali.</p> <p>Il museo si presenta come un vasto parco, disegnato con un reticolo di esagoni, in cui sono collocate centinaia di opere tra sculture e mosaici, realizzate coi materiali più diversi: marmo, pietra, bronzo, ferro, acciaio, legno, vetro, etc.</p> <p>Questa raccolta può essere definita unica nel suo genere, sia per il numero di opere che vi hanno trovato sistemazione, sia per la notorietà degli artisti italiani e stranieri rappresentati, sia per la vastità dell'area e, soprattutto, per il fatto che è esposta "en plein air".</p>

QUALITA'

Stato di consistenza e di conservazione	
Edificio	Dato non disponibile
Aree libere	Dato non disponibile

FRUIBILITA'

Orari	Sabato e domenica 10,30-12,30 / 14,30-18,30
Ticket	No
Utenti	

ACCESSIBILITA'

Viabilità	Il museo è situato nell'area boschiva ad est del Comune, l'ingresso è sulla via per Gerenzano
Sosta	Sono presenti alcuni parcheggi all'ingresso del museo
Strutture architettoniche	Dato non disponibile

Conformità dell'attrezzatura / Grado di conformità	SI
---	----

Giudizio sintetico	
---------------------------	--

Data compilazione scheda	Ottobre 2007
---------------------------------	--------------

ATTREZZATURE A SERVIZIO DELLE FUNZIONI INSEDIATE: RESIDENZA

SCHEDA	AIC17	Fondazione Pagani
--------	--------------	--------------------------

PROGETTO

Opere di adeguamento alla qualità richiesta	
Costi di adeguamento	-
Modalità di intervento	<input type="checkbox"/> Programma Triennale Opere Pubbliche <input type="checkbox"/> Altre risorse comunali <input type="checkbox"/> Intervento privato <input type="checkbox"/> altro

Opere di integrazione delle funzioni e delle strutture	
Costi di integrazione	-
Modalità di intervento	<input type="checkbox"/> Programma Triennale Opere Pubbliche <input type="checkbox"/> Altre risorse comunali <input type="checkbox"/> Intervento privato <input type="checkbox"/> altro

Opere volte allo sviluppo dell'attrezzatura	
Costi delle opere	-
Modalità di intervento	<input type="checkbox"/> Programma Triennale Opere Pubbliche <input type="checkbox"/> Altre risorse comunali <input type="checkbox"/> Intervento privato <input type="checkbox"/> altro

Riepilogo costi	
Costo complessivo dell'intervento	-
Modalità di intervento	<input type="checkbox"/> Programma Triennale Opere Pubbliche <input type="checkbox"/> Altre risorse comunali <input type="checkbox"/> Intervento privato <input type="checkbox"/> altro

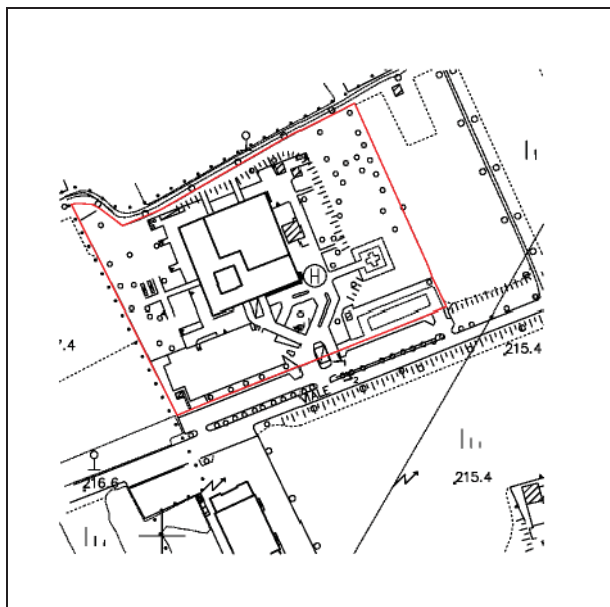
Superficie da non considerare per la verifica di cui al comma 3, art. 9, L.R. 12/05 (18 mq. /ab.)
--

Data compilazione scheda	<i>Ottobre 2007</i>
---------------------------------	---------------------

ATTREZZATURE A SERVIZIO DELLE FUNZIONI INSEDIATE: RESIDENZA

SCHEDA	AIS01	Clinica Santa Maria
--------	--------------	----------------------------

Località Castellanza
Indirizzo viale Piemonte
Tipologia dell'attrezzatura Assistenza e Sanità



Localizzazione specifica
 Scala 1:5000



Veduta aerea, maggio 2007




1.Clinica Santa Maria, giugno 2007, veduta da viale Piemonte



2.Clinica Santa Maria, giugno 2007, veduta da viale Piemonte

Data compilazione scheda	<i>Ottobre 2007 Agg.2010</i>
---------------------------------	------------------------------

ATTREZZATURE A SERVIZIO DELLE FUNZIONI INSEDIATE: RESIDENZA

SCHEDA	AIS01	<i>Clinica Santa Maria</i>
	<p>Località Castellanza Indirizzo Viale Piemonte, 70 Tipologia dell'attrezzatura Assistenza e Sanità</p> <p>Caratteristiche dimensionali Area complessiva mq 26.755,52 Superficie coperta mq 3.819,64 Superficie lorda di pavimento mq 14.286</p>	
DESCRIZIONE E NOTE		
Proprietà	MultiMedica Holding spa	
Gestione		
Edificio	Struttura ospedaliera realizzata negli anni '80 con 118 camere a due letti, 28 ambulatori, 5 sale operatorie, 2 palestre per riabilitazione, 1 sala per terapie fisiche, auditorium, bar, self service. Parte 4 piani ft + seminterrato* interrato, parte due livelli ft + seminterrato	
Aree libere	Destinate a parcheggio e giardino	
QUALITA'		
Stato di consistenza e di conservazione		
Edificio	Buono. Sono in corso alcuni interventi di manutenzione straordinaria	
Aree libere	Buono	
FRUIBILITA'		
Orari	Dalle 7 alle 19	
Ticket	Ticket sanitario	
Utenti	I pazienti sono prevalentemente di Castellanza e dei paesi limitrofi; alcuni provengono da altre regioni italiane.	
ACCESSIBILITA'		
Viabilità	La struttura è facilmente raggiungibile da viale Borri (SP 527); è in esercizio un servizio di trasporto pubblico che la collega con il centro di Castellanza.	
Sosta	Sono presenti parcheggi interni alla struttura per circa 100 posti auto; sono inoltre presenti parcheggi all'esterno che risultano insufficienti.	
Strutture architettoniche	Non ci sono barriere architettoniche	
Conformità dell'attrezzatura		SI
Giudizio sintetico	Buono	
Data compilazione scheda	Ottobre 2007 Agg.2010	

ATTREZZATURE A SERVIZIO DELLE FUNZIONI INSEDIATE: RESIDENZA

SCHEDA	AIS01	<i>Clinica Santa Maria</i>
--------	--------------	----------------------------

PROGETTO

Opere di adeguamento alla qualità richiesta	
	E' in progetto la ristrutturazione e l'ampliamento della struttura.
Costi di adeguamento	
Modalità di intervento	
	<input type="checkbox"/> Programma Triennale Opere Pubbliche
	<input type="checkbox"/> Altre risorse comunali
	<input checked="" type="checkbox"/> Intervento privato
	<input type="checkbox"/> altro

Opere di integrazione delle funzioni e delle strutture	
	E' in discussione la realizzazione di un nuovo parcheggio in territorio del Comune di Busto Arsizio.
Costi di integrazione	
	€ 300.000
Modalità di intervento	
	<input type="checkbox"/> Programma Triennale Opere Pubbliche
	<input type="checkbox"/> Altre risorse comunali
	<input checked="" type="checkbox"/> Intervento privato
	<input type="checkbox"/> altro

Opere volte allo sviluppo dell'attrezzatura	
Costi delle opere	
Modalità di intervento	
	<input type="checkbox"/> Programma Triennale Opere Pubbliche
	<input type="checkbox"/> Altre risorse comunali
	<input type="checkbox"/> Intervento privato
	<input type="checkbox"/> altro

Riepilogo costi	
Costo complessivo dell'intervento	
	€ 300.000
Modalità di intervento	
	<input type="checkbox"/> Programma Triennale Opere Pubbliche
	<input type="checkbox"/> Altre risorse comunali
	<input checked="" type="checkbox"/> Intervento privato
	<input type="checkbox"/> altro

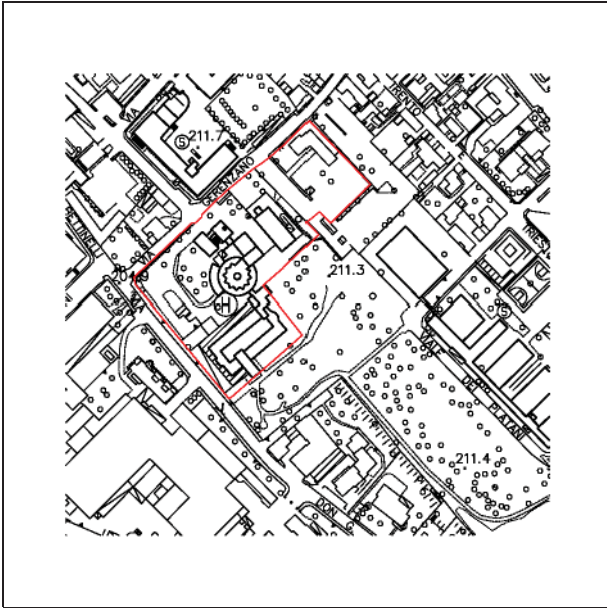
Superficie da non considerare per la verifica di cui al comma 3, art. 9, L.R. 12/05 (18 mq. /ab.)
--

Data compilazione scheda	<i>Ottobre 2007 Agg.2010</i>
---------------------------------	------------------------------

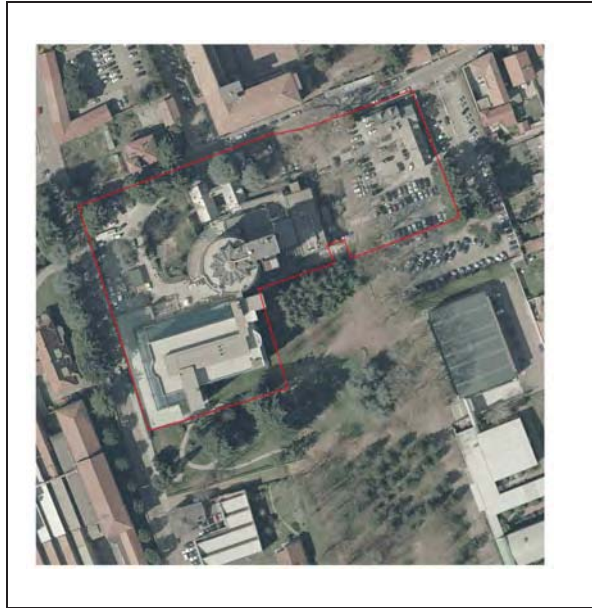
ATTREZZATURE A SERVIZIO DELLE FUNZIONI INSEDIATE: RESIDENZA

SCHEDA	AIS02	<i>Clinica "Mater Domini"</i>
--------	--------------	--------------------------------------

Località Castegnate
Indirizzo via Bettinelli/via Gerenzano
Tipologia dell'attrezzatura Assistenza e Sanità




Localizzazione specifica
Scala 1:5000



Veduta aerea, maggio 2007



1.Clinica Mater Domini, giugno 2007, veduta da via Bettinelli



2.Clinica Mater Domini, giugno 2007, veduta da via Bettinelli

Data compilazione scheda	<i>Ottobre 2007 Agg. 2010</i>
---------------------------------	-------------------------------

ATTREZZATURE A SERVIZIO DELLE FUNZIONI INSEDIATE: RESIDENZA

SCHEDA	AIS02	<i>Clinica "Mater Domini"</i>
--------	--------------	--------------------------------------

	Località	Castegnate
	Indirizzo	Via Bettinelli/via Gerenzano Assistenza e Sanità
	Tipologia dell'attrezzatura	
	Caratteristiche dimensionali	mq 12.203,02
	Area complessiva	mq 2.243,02
	Superficie coperta	mq 19.775
	Superficie lorda di pavimento	

DESCRIZIONE E NOTE

Proprietà	Istituto Clinico Mater Domini spa
Gestione	
Edificio	Ampliato di recente, è costituito da un edificio di 6 piani con 75 camere di degenza, 5 ambulatori per interni, 52 per esterni, un laboratorio, 8 sale operatorie, palestra e sala di riabilitazione per interni, 4 sale per esterni, 15 sale d'attesa, bar, mensa. E' presente il Pronto Soccorso.
Aree libere	Destinate a parcheggi per i dipendenti e a verde

QUALITA'

Stato di consistenza e di conservazione	
Edificio	Parte nuovo, parte da ristrutturare;
Aree libere	Buono

FRUIBILITA'

Orari	Dalle 7 alle 20
Ticket	Ticket sanitario
Utenti	I pazienti di Castellanza e dei paesi limitrofi; alcuni provengono da altre regioni italiane e dall'estero.

ACCESSIBILITA'

Viabilità	Situata nei pressi del centro di Castegnate, è raggiungibile dalla viabilità sovracomunale.
Sosta	E' presente un parcheggio riservato ai dipendenti, un parcheggio a pagamento per i visitatori
Strutture architettoniche	Non ci sono barriere architettoniche

Conformità dell'attrezzatura	Sì
-------------------------------------	----

Giudizio sintetico	Buono
---------------------------	-------

Data compilazione scheda	Ottobre 2007 Agg. 2010
---------------------------------	------------------------

ATTREZZATURE A SERVIZIO DELLE FUNZIONI INSEDIATE: RESIDENZA

SCHEDA	AIS02	<i>Clinica "Mater Domini"</i>
--------	--------------	-------------------------------

PROGETTO

Opere di adeguamento alla qualità richiesta	
Costi di adeguamento	
Modalità di intervento	
	<input type="checkbox"/> Programma Triennale Opere Pubbliche <input type="checkbox"/> Altre risorse comunali <input checked="" type="checkbox"/> Intervento privato <input type="checkbox"/> altro

Opere di integrazione delle funzioni e delle strutture	
	E' segnalata l'esigenza di ampliare la dotazione di parcheggi, in particolare parcheggi per disabili vicino al nuovo ingresso e ulteriori parcheggi per i dipendenti. Viene inoltre espressa l'esigenza di spazi ad uso foresteria e per la didattica.
Costi di integrazione	Da valutare
Modalità di intervento	<input type="checkbox"/> Programma Triennale Opere Pubbliche <input type="checkbox"/> Altre risorse comunali <input checked="" type="checkbox"/> Intervento privato <input type="checkbox"/> altro

Opere volte allo sviluppo dell'attrezzatura	
Costi delle opere	
Modalità di intervento	
	<input type="checkbox"/> Programma Triennale Opere Pubbliche <input type="checkbox"/> Altre risorse comunali <input type="checkbox"/> Intervento privato <input type="checkbox"/> altro

Riepilogo costi	
Costo complessivo dell'intervento	
Modalità di intervento	
	<input type="checkbox"/> Programma Triennale Opere Pubbliche <input type="checkbox"/> Altre risorse comunali <input checked="" type="checkbox"/> Intervento privato <input type="checkbox"/> altro

Superficie da non considerare per la verifica di cui al comma 3, art. 9, L.R. 12/05 (18 mq. /ab.)
--

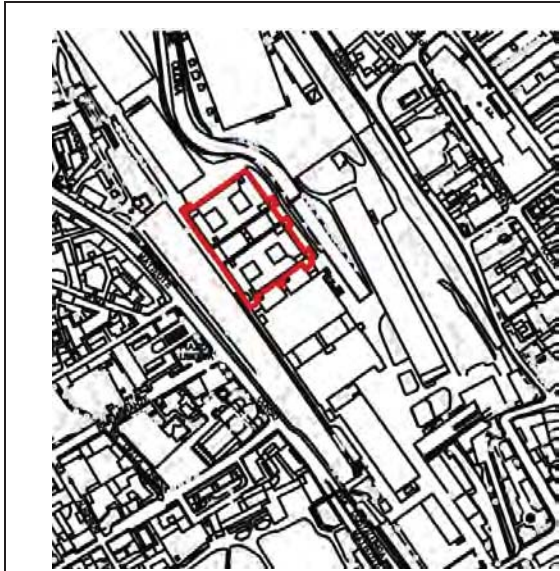
Data compilazione scheda	<i>Ottobre 2007 Agg. 2010</i>
---------------------------------	-------------------------------

ATTREZZATURE A SERVIZIO DELLE FUNZIONI INSEDIATE: RESIDENZA

SCHEDA AIS 03	Residenza universitaria e per la locazione temporanea
-----------------------	--

Località Castegnate
Indirizzo piazza Soldini, 5

Tipologia dell'attrezzatura Residenza universitaria e per la locazione temporanea



Localizzazione specifica
 Scala 1:10000



Veduta aerea, maggio 2007



1. Residenza universitaria e per la locazione temporanea



2. Università LIUC, giugno 2007, veduta dell'edificio principale da piazza Soldini

Data compilazione scheda	<i>Ottobre 2007/agg. Marzo 2014</i>
---------------------------------	-------------------------------------

ATTREZZATURE A SERVIZIO DELLE FUNZIONI INSEDIATE: RESIDENZA

SCHEDA AIS 03 	Residenza universitaria e per la locazione temporanea	
	Località Castegnate Indirizzo piazza Soldini, 5	
	Tipologia dell'attrezzatura Residenza universitaria e per la locazione temporanea Caratteristiche dimensionali Area complessiva mq. 8.054 Superficie coperta mq. 6.477 Superficie lorda di pavimento mq. 19.350	
DESCRIZIONE E NOTE		
Proprietà Gestione Edificio Aree libere	Privata SOCIETA' GESTIONE RESIDENZA POMINI SRL L'edificio è adibito a residenza universitaria e per locazione temporanea di: - studenti universitari e non universitari; - personale ed ospiti della struttura universitaria; - altri soggetti aventi esigenze alloggiative di natura temporanea per ragioni di lavoro, cura ed assistenza di pazienti, degenti o lungodegenti. E' ammessa la realizzazione di servizi accessori a servizio della residenza universitaria Sono utilizzate per la percorribilità interna	
QUALITA'		
Stato di consistenza e di conservazione Edificio Aree libere	Buono Buono	
FRUIBILITA'		
Orari Ticket Utenti	Il campus è sempre aperto Sì (retta d'iscrizione) n. 468 posti letto	
ACCESSIBILITA'		
Viabilità Sosta Strutture architettoniche	Il campus e la biblioteca godono di un ottima localizzazione All'interno del campus sono presenti 350 parcheggi, dei quali 80 coperti Ci sono vari accessi per disabili	
Conformità dell'attrezzatura / Grado di conformità		SI
Giudizio sintetico	Buono	
Data compilazione scheda	Ottobre2007/agg. Marzo 2014	

ATTREZZATURE A SERVIZIO DELLE FUNZIONI INSEDIATE: RESIDENZA

SCHEDA AIS 03	Residenza universitaria e per la locazione temporanea
----------------------	--

PROGETTO

Opere di adeguamento alla qualità richiesta	
Costi di adeguamento	
Modalità di intervento	<input type="checkbox"/> Programma Triennale Opere Pubbliche <input type="checkbox"/> Altre risorse comunali <input checked="" type="checkbox"/> Intervento privato <input type="checkbox"/> altro

Opere di integrazione delle funzioni e delle strutture	
Costi di integrazione	
Modalità di intervento	<input type="checkbox"/> Programma Triennale Opere Pubbliche <input type="checkbox"/> Altre risorse comunali <input type="checkbox"/> Intervento privato <input type="checkbox"/> altro

Opere volte allo sviluppo dell'attrezzatura	
Costi delle opere	
Modalità di intervento	<input type="checkbox"/> Programma Triennale Opere Pubbliche <input type="checkbox"/> Altre risorse comunali <input type="checkbox"/> Intervento privato <input type="checkbox"/> altro

Riepilogo costi	
Costo complessivo dell'intervento	
Modalità di intervento	<input type="checkbox"/> Programma Triennale Opere Pubbliche <input type="checkbox"/> Altre risorse comunali <input checked="" type="checkbox"/> Intervento privato <input type="checkbox"/> altro

Superficie da non considerare per la verifica di cui al comma 3, art. 9, L.R. 12/05 (18 mq. /ab.)
--

Data compilazione scheda	<i>Ottobre2007/agg. Marzo 2014</i>
---------------------------------	------------------------------------

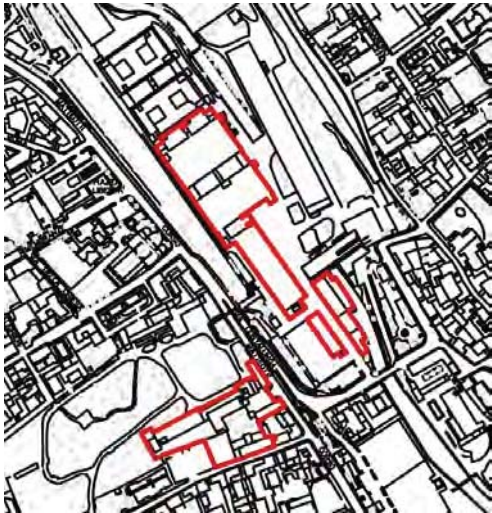
ATTREZZATURE A SERVIZIO DELLE FUNZIONI INSEDIATE: RESIDENZA

SCHEDA AIS 04-05	Università "Carlo Cattaneo" - LIUC
--------------------------	---

Località **Castellanza/Castegnate**

Indirizzo **piazza Soldini, 5 / corso Matteotti, 20/22**

Tipologia dell'attrezzatura **Università**



Localizzazione specifica
Scala 1:10000



Veduta aerea, maggio 2007



1. Università LIUC, giugno 2007, veduta dell'edificio principale da corso Matteotti




2. Università LIUC, giugno 2007, veduta dell'edificio principale da piazza Soldini

Data compilazione scheda	<i>Ottobre 2007/agg. Marzo 2014</i>
---------------------------------	-------------------------------------

ATTREZZATURE A SERVIZIO DELLE FUNZIONI INSEDIATE: RESIDENZA

SCHEDA AIS 04-05	Università "Carlo Cattaneo" - LIUC
-------------------------	---

	Località	Castellanza/Castegnate
	Indirizzo	piazza Soldini, 5 / corso Matteotti, 20/22
	Tipologia dell'attrezzatura	Università
	Caratteristiche dimensionali	
	Area complessiva	mq 31.353,90
	Superficie coperta	mq 15.082,00
	Superficie lorda di pavimento	mq 23.770,00

DESCRIZIONE E NOTE

Proprietà	Privata
Gestione	Iniziativa Universitaria 1991 SpA
Edificio	L'università ha sede in due nuclei, uno in Castellanza e uno in Castagnate, separati da corso Matteotti e dalla valle dell'Olona; esse sono collegate da un sottopasso pedonale. Con riferimento alla planimetria generale dei servizi, le funzioni sono così distribuite: I09: uffici, biblioteca, aule, bar; I10: villa Jucker;
Aree libere	Sono utilizzate per la percorribilità interna

QUALITA'

Stato di consistenza e di conservazione	
Edificio	Buono
Aree libere	Buono

FRUIBILITA'

Orari	Da lunedì al venerdì dalle 08.00 alle 19.45 e il sabato dalle 08.00 alle 13.00
Ticket	Sì (retta d'iscrizione)
Utenti	2.700 studenti iscritti, con il seguente bacino d'utenza: 2% comunale, 10% comuni limitrofi, 81% regioni italiane, 7% stati esteri

ACCESSIBILITA'

Viabilità	Il campus e la biblioteca godono di un'ottima localizzazione
Sosta	All'interno del campus sono presenti 350 parcheggi, dei quali 80 coperti
Strutture architettoniche	Ci sono vari accessi per disabili

Conformità dell'attrezzatura / Grado di conformità	SI
---	----

Giudizio sintetico	Buono
---------------------------	-------

Data compilazione scheda	Ottobre2007/agg. Marzo 2014
---------------------------------	-----------------------------

ATTREZZATURE A SERVIZIO DELLE FUNZIONI INSEDIATE: RESIDENZA

SCHEDA AIS 04-05	Università "Carlo Cattaneo" - LIUC
--------------------------	---

PROGETTO

Opere di adeguamento alla qualità richiesta	
Costi di adeguamento	
Modalità di intervento	<input type="checkbox"/> Programma Triennale Opere Pubbliche <input type="checkbox"/> Altre risorse comunali <input checked="" type="checkbox"/> Intervento privato <input type="checkbox"/> altro

Opere di integrazione delle funzioni e delle strutture	
Costi di integrazione	
Modalità di intervento	<input type="checkbox"/> Programma Triennale Opere Pubbliche <input type="checkbox"/> Altre risorse comunali <input type="checkbox"/> Intervento privato <input type="checkbox"/> altro

Opere volte allo sviluppo dell'attrezzatura	
Sono a disposizione due edifici per complessivi 100.000 mc per future esigenze di sviluppo	
Costi delle opere	
Modalità di intervento	<input type="checkbox"/> Programma Triennale Opere Pubbliche <input type="checkbox"/> Altre risorse comunali <input type="checkbox"/> Intervento privato <input type="checkbox"/> altro

Riepilogo costi	
Costo complessivo dell'intervento	
Modalità di intervento	<input type="checkbox"/> Programma Triennale Opere Pubbliche <input type="checkbox"/> Altre risorse comunali <input checked="" type="checkbox"/> Intervento privato <input type="checkbox"/> altro

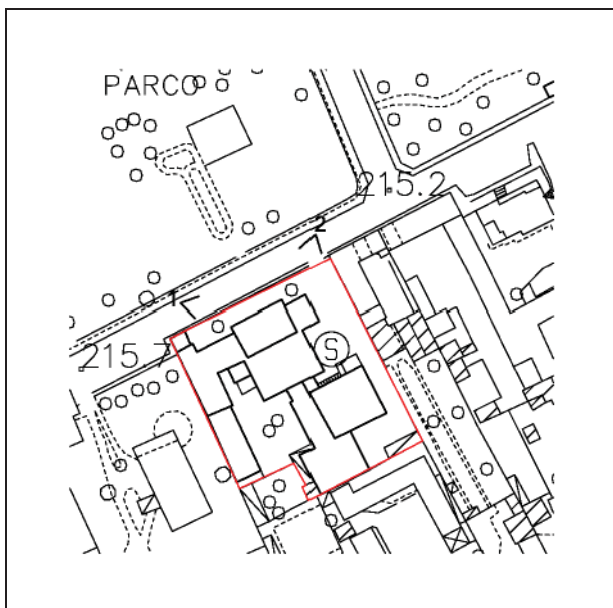
Superficie da non considerare per la verifica di cui al comma 3, art. 9, L.R. 12/05 (18 mq. /ab.)
--

Data compilazione scheda	<i>Ottobre2007/agg. Marzo 2014</i>
---------------------------------	------------------------------------

ATTREZZATURE A SERVIZIO DELLE FUNZIONI INSEDIATE: RESIDENZA

SCHEDA AIS06	Istituto Tecnico "E. Fermi"
---------------------	------------------------------------

Località Castellanza
Indirizzo via Cantoni, 89
Tipologia dell'attrezzatura Scuola superiore



Localizzazione specifica
 Scala 1:2000



Veduta aerea, maggio 2007



1.Scuola E.Fermi, giugno 2007, veduta dell'edificio principale da via Cantoni




2.Scuola E.Fermi, giugno 2007, veduta dell'edificio principale da via Cantoni

Data compilazione scheda	<i>Ottobre 2007</i>
---------------------------------	---------------------

ATTREZZATURE A SERVIZIO DELLE FUNZIONI INSEDIATE: RESIDENZA

SCHEDA AIS06	<i>Istituto Tecnico "E. Fermi"</i>
---------------------	---

	Località Castellanza Indirizzo Via Cantoni, 89 Tipologia dell'attrezzatura Scuola superiore
	Caratteristiche dimensionali Area complessiva mq 2.424,06 Superficie coperta mq 1.248,86 Superficie lorda di pavimento mq 1.600 circa

DESCRIZIONE E NOTE

Proprietà	Privata
Gestione	Istituto Enrico Fermi srl
Edificio	In origine scuola materna, ospita dagli anni '80, quando è stato ristrutturato ed ampliato, l'Istituto E. Fermi. Si sviluppa su un piano, tranne l'edificio su via Cantoni, dove si trova al primo piano l'alloggio del custode, ed un seminterrato dove si trovano alcuni laboratori.
Aree libere	Cortile per attività all'aperto

QUALITA'

Stato di consistenza e di conservazione	
Edificio	Sufficiente
Aree libere	Sufficiente

FRUIBILITA'

Orari	Da lunedì al sabato: 8-14 Utilizzato in orario serale per corsi di preparazione
Ticket	Sì
Utenti	Circa 120 studenti

ACCESSIBILITA'

Viabilità	Facilmente accessibile dalla viabilità principale (via don Testori – via Cantoni)
Sosta	Parcheggi liberi su strada
Strutture architettoniche	

Conformità dell'attrezzatura / Grado di conformità	SI
---	----

Giudizio sintetico	
---------------------------	--

Data compilazione scheda	<i>Ottobre 2007</i>
---------------------------------	---------------------

ATTREZZATURE A SERVIZIO DELLE FUNZIONI INSEDIATE: RESIDENZA

SCHEDA AIS06	Istituto Tecnico "E. Fermi"
---------------------	------------------------------------

PROGETTO

Opere di adeguamento alla qualità richiesta	
	-
Costi di adeguamento	-
Modalità di intervento	<input type="checkbox"/> Programma Triennale Opere Pubbliche <input type="checkbox"/> Altre risorse comunali <input type="checkbox"/> Intervento privato <input type="checkbox"/> altro

Opere di integrazione delle funzioni e delle strutture	
Costi di integrazione	
Modalità di intervento	<input type="checkbox"/> Programma Triennale Opere Pubbliche <input type="checkbox"/> Altre risorse comunali <input type="checkbox"/> Intervento privato <input type="checkbox"/> altro

Opere volte allo sviluppo dell'attrezzatura	
Costi delle opere	
Modalità di intervento	<input type="checkbox"/> Programma Triennale Opere Pubbliche <input type="checkbox"/> Altre risorse comunali <input type="checkbox"/> Intervento privato <input type="checkbox"/> altro

Riepilogo costi	
Costo complessivo dell'intervento	-
Modalità di intervento	<input type="checkbox"/> Programma Triennale Opere Pubbliche <input type="checkbox"/> Altre risorse comunali <input type="checkbox"/> Intervento privato <input type="checkbox"/> altro

Superficie da non considerare per la verifica di cui al comma 3, art. 9, L.R. 12/05 (18 mq. /ab.)
--

Data compilazione scheda	<i>Ottobre 2007</i>
---------------------------------	---------------------

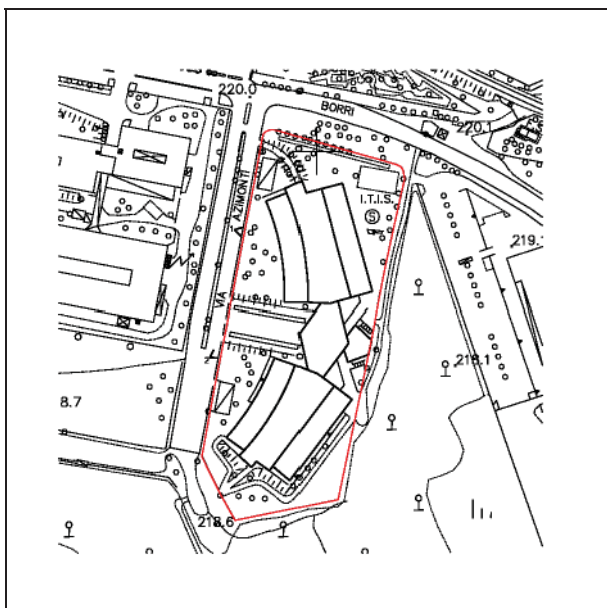
ATTREZZATURE A SERVIZIO DELLE FUNZIONI INSEDIATE: RESIDENZA

SCHEDA AIS07 	 ITIS e IPSIA
-----------------------	-----------------------

Località Castellanza

Indirizzo via Azimonti, 1 / viale Borri

Tipologia dell'attrezzatura Scuola superiore



Localizzazione specifica
Scala 1:5000



Veduta aerea, maggio 2007



1.Scuola ITIS e IPSIA, giugno 2007, veduta dell'edificio principale da via Azimonti



2.Scuola ITIS e IPSIA, giugno 2007, veduta dell'edificio principale da via Azimonti

Data compilazione scheda	<i> Ottobre 2007 </i>
---------------------------------	-----------------------

ATTREZZATURE A SERVIZIO DELLE FUNZIONI INSEDIATE: RESIDENZA

SCHEDA AIS07	ITIS e IPSIA
---------------------	---------------------

	Località	Castellanza
	Indirizzo	Via Azimonti, 1/ viale Borri Scuola superiore
	Tipologia dell'attrezzatura	
	Caratteristiche dimensionali	mq 22.537,05
	Area complessiva	mq 8.709,18
	Superficie coperta	mq
	Superficie lorda di pavimento	

DESCRIZIONE E NOTE

Proprietà	Pubblica
Gestione	Provincia di Varese
Edificio	La costruzione risale all'inizio degli anni '60, interamente in cemento a vista, è opera dell'arch. Enrico Castiglioni con l'ing. Carlo Fontana. E' costituita da due corpi di quattro piani fuori terra collegati da un corpo centrale.
Aree libere	Giardino per attività all'aperto

QUALITA'

Stato di consistenza e di conservazione	
Edificio	
Aree libere	

FRUIBILITA'

Orari	Da lunedì al venerdì: diurno dalle 8-15,40, serale 18,30-22,50 Sabato: diurno 8-12, serale 14,15-18,40
Ticket	No
Utenti	464 studenti della scuola diurna, 119 della scuola serale

ACCESSIBILITA'

Viabilità	Accesso da viale Borri – viabilità principale
Sosta	E' presente un parcheggio in via Azimonti
Strutture architettoniche	

Conformità dell'attrezzatura / Grado di conformità	SI
---	----

Giudizio sintetico	E' previsto il trasferimento dell'istituto
---------------------------	--

Data compilazione scheda	Ottobre 2007
---------------------------------	--------------

ATTREZZATURE A SERVIZIO DELLE FUNZIONI INSEDIATE: RESIDENZA

SCHEDA AIS07	ITIS e IPSIA
---------------------	---------------------

PROGETTO

Opere di adeguamento alla qualità richiesta	
	-
Costi di adeguamento	-
Modalità di intervento	<input type="checkbox"/> Programma Triennale Opere Pubbliche <input type="checkbox"/> Altre risorse comunali <input type="checkbox"/> Intervento privato <input type="checkbox"/> altro

Opere di integrazione delle funzioni e delle strutture	
	-
Costi di integrazione	-
Modalità di intervento	<input type="checkbox"/> Programma Triennale Opere Pubbliche <input type="checkbox"/> Altre risorse comunali <input type="checkbox"/> Intervento privato <input type="checkbox"/> altro

Opere volte allo sviluppo dell'attrezzatura	
	-
Costi delle opere	-
Modalità di intervento	<input type="checkbox"/> Programma Triennale Opere Pubbliche <input type="checkbox"/> Altre risorse comunali <input type="checkbox"/> Intervento privato <input type="checkbox"/> altro

Riepilogo costi	
Costo complessivo dell'intervento	-
Modalità di intervento	<input type="checkbox"/> Programma Triennale Opere Pubbliche <input type="checkbox"/> Altre risorse comunali <input type="checkbox"/> Intervento privato <input type="checkbox"/> altro

Superficie da non considerare per la verifica di cui al comma 3, art. 9, L.R. 12/05 (18 mq. /ab.)
--

Data compilazione scheda	<i>Ottobre 2007</i>
---------------------------------	---------------------

ATTREZZATURE A SERVIZIO DELLE FUNZIONI INSEDIATE: RESIDENZA

SCHEDA	AR01	Oratorio Sacro Cuore
--------	-------------	-----------------------------

Località Castellanza

Indirizzo via Adua

Tipologia dell'attrezzatura Attrezzatura religiosa



Localizzazione specifica
Scala 1:2000



Veduta aerea, maggio 2007



1.Oratorio Sacro Cuore, giugno 2007, veduta da via Adua




2.Oratorio Sacro Cuore, giugno 2007, veduta da via Adua

Data compilazione scheda	<i>Ottobre 2007</i>
---------------------------------	---------------------

ATTREZZATURE A SERVIZIO DELLE FUNZIONI INSEDIATE: RESIDENZA

SCHEDA	AR01	Attrezzature religiose "Oratorio Sacro Cuore"
--------	-------------	--

	Località Castellanza Indirizzo Via Adua Tipologia dell'attrezzatura Attrezzatura religiosa
	Caratteristiche dimensionali Area complessiva mq 25.053,24 Superficie coperta: palestra e oratorio mq 1.511,84 Centro Solidarietà Familiare mq 432,96 Superficie lorda di pavimento 2.062,50 + 1.245

DESCRIZIONE E NOTE

Proprietà	Parrocchia San Giulio
Gestione	Parrocchia San Giulio
Edificio	L'edificio su via Adua/Brambilla ospita strutture sportive, aule dell'oratorio, bar, abitazione del sacerdote. L'edificio su via Brambilla, ristrutturato di recente, ospita la Comunità alloggio Solidarietà familiare ONLUS, che ospita circa 10 persone
Aree libere	Campo da calcio, calcetto, basket, giardino

QUALITA'

Stato di consistenza e di conservazione	
Edificio	Buono
Aree libere	Buono

FRUIBILITA'

Orari	Diurno
Ticket	Nessuno
Utenti	

ACCESSIBILITA'

Viabilità	Situato su viabilità secondaria nei pressi di viale don Minzoni
Sosta	Parcheggi su strada – interno per la Comunità alloggio
Strutture architettoniche	Gli edifici sono accessibili

Conformità dell'attrezzatura / Grado di conformità	SI
---	----

Giudizio sintetico	Buono
---------------------------	-------

Data compilazione scheda	Ottobre 2007
---------------------------------	--------------

ATTREZZATURE A SERVIZIO DELLE FUNZIONI INSEDIATE: RESIDENZA

SCHEDA	AR01	Attrezzature religiose "Oratorio Sacro Cuore"
--------	-------------	--

PROGETTO

Opere di adeguamento alla qualità richiesta	
	-
Costi di adeguamento	-
Modalità di intervento	<input type="checkbox"/> Programma Triennale Opere Pubbliche <input type="checkbox"/> Altre risorse comunali <input type="checkbox"/> Intervento privato <input type="checkbox"/> altro

Opere di integrazione delle funzioni e delle strutture	
Costi di integrazione	
Modalità di intervento	<input type="checkbox"/> Programma Triennale Opere Pubbliche <input type="checkbox"/> Altre risorse comunali <input type="checkbox"/> Intervento privato <input type="checkbox"/> altro

Opere volte allo sviluppo dell'attrezzatura	
Costi delle opere	
Modalità di intervento	<input type="checkbox"/> Programma Triennale Opere Pubbliche <input type="checkbox"/> Altre risorse comunali <input type="checkbox"/> Intervento privato <input type="checkbox"/> altro

Riepilogo costi	
Costo complessivo dell'intervento	-
Modalità di intervento	<input type="checkbox"/> Programma Triennale Opere Pubbliche <input type="checkbox"/> Altre risorse comunali <input type="checkbox"/> Intervento privato <input type="checkbox"/> altro

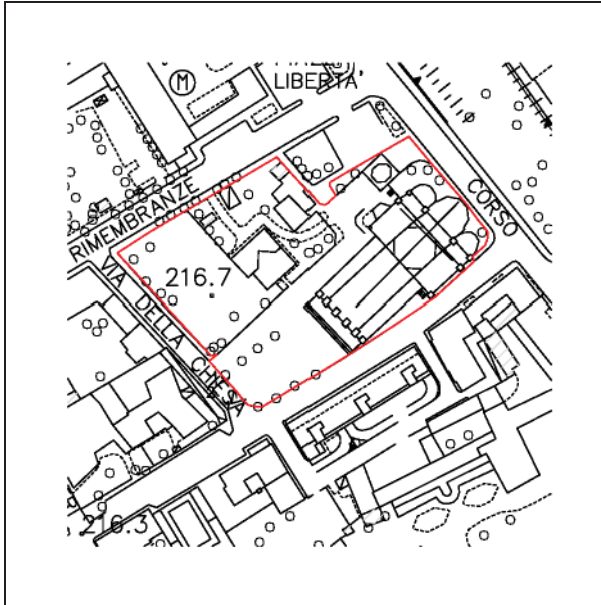
Superficie da considerare per la verifica di cui al comma 3, art. 9, L.R. 12/05 (18 mq. /ab.)
--

Data compilazione scheda	<i>Ottobre 2007</i>
---------------------------------	---------------------

ATTREZZATURE A SERVIZIO DELLE FUNZIONI INSEDIATE: RESIDENZA

SCHEDA	AR02	Chiesa San Giulio
--------	-------------	--------------------------

Località Castellanza
Indirizzo Piazza Paolo VI
Tipologia dell'attrezzatura Attrezzatura religiosa



Localizzazione specifica
 Scala 1:2000



Veduta aerea, maggio 2007



1.Chiesa san Giulio, giugno 2007, veduta da piazza Paolo VI



2.Chiesa san Giulio, giugno 2007, veduta da piazza Paolo VI

Data compilazione scheda	<i>Ottobre 2007 Agg. 2010</i>
---------------------------------	-------------------------------

ATTREZZATURE A SERVIZIO DELLE FUNZIONI INSEDIATE: RESIDENZA

SCHEDA	AR02	Chiesa San Giulio
--------	-------------	--------------------------

	<p>Località Castellanza</p> <p>Indirizzo Piazza Paolo VI</p> <p>Tipologia dell'attrezzatura Attrezzatura religiosa</p>
	<p>Caratteristiche dimensionali</p> <p>Area complessiva mq 7.023,76</p> <p>Superficie coperta mq 2.196</p> <p>Superficie lorda di pavimento mq 2.900</p>

DESCRIZIONE E NOTE

Proprietà	Parrocchia San Giulio
Gestione	Parrocchia San Giulio
Edificio	L'isolato è costituito da un'area aperta ove si trova la chiesa e la piazza Paolo VI e da un'area recintata che ospita due edifici: la residenza del parroco e un edificio dove risiedono le Suore di Carità. Una sala di quest'ultimo edificio viene utilizzata per le prove della banda S. Cecilia.
Aree libere	La piazza antistante la chiesa, alberata e pavimentata in porfido, di proprietà della chiesa, ha una convenzione per il suo utilizzo ad uso pubblico. E' previsto un rifacimento della stessa.

QUALITA'

Stato di consistenza e di conservazione	
Edificio	Buono
Aree libere	Mediocre. E' previsto un intervento di riqualificazione degli spazi e di sistemazione della pavimentazione in quanto sconnessa in più punti

FRUIBILITA'

Orari	Chiesa: 7,30-12/14,30-19 – In caso di funzioni l'orario può variare
Ticket	Nessuno
Utenti	I residenti del Comune di Castellanza

ACCESSIBILITA'

Viabilità	E' situata in centro a Castellanza, vicino a corso Matteotti
Sosta	Nelle vicinanze della piazza Paolo VI sono presenti parcheggi con sosta a tempo
Strutture architettoniche	E' stata realizzata una rampa per l'accesso dei disabili in chiesa

Conformità dell'attrezzatura / Grado di conformità	SI
---	----

Giudizio sintetico	Buono
---------------------------	-------

Data compilazione scheda	Ottobre 2007 Agg. 2010
---------------------------------	------------------------

ATTREZZATURE A SERVIZIO DELLE FUNZIONI INSEDIATE: RESIDENZA

SCHEDA	AR02	Attrezzature religiose "Chiesa San Giulio"
--------	-------------	---

PROGETTO

Opere di adeguamento alla qualità richiesta	
	Rifacimento della pavimentazione della piazza
Costi di adeguamento	€. 242.000
Modalità di intervento	<input checked="" type="checkbox"/> Programma Triennale Opere Pubbliche <input type="checkbox"/> Altre risorse comunali <input type="checkbox"/> Intervento privato <input type="checkbox"/> altro

Opere di integrazione delle funzioni e delle strutture	
Costi di integrazione	
Modalità di intervento	<input type="checkbox"/> Programma Triennale Opere Pubbliche <input type="checkbox"/> Altre risorse comunali <input type="checkbox"/> Intervento privato <input type="checkbox"/> altro

Opere volte allo sviluppo dell'attrezzatura	
Costi delle opere	
Modalità di intervento	<input type="checkbox"/> Programma Triennale Opere Pubbliche <input type="checkbox"/> Altre risorse comunali <input type="checkbox"/> Intervento privato <input type="checkbox"/> altro

Riepilogo costi	
Costo complessivo dell'intervento	€. 242.000
Modalità di intervento	<input checked="" type="checkbox"/> Programma Triennale Opere Pubbliche <input type="checkbox"/> Altre risorse comunali <input type="checkbox"/> Intervento privato <input type="checkbox"/> altro

Superficie da considerare per la verifica di cui al comma 3, art. 9, L.R. 12/05 (18 mq. /ab.)
--

Data compilazione scheda	<i>Ottobre 2007 Agg.2010</i>
---------------------------------	------------------------------

ATTREZZATURE A SERVIZIO DELLE FUNZIONI INSEDIATE: RESIDENZA

SCHEDA	AR03	Oratorio via Borsano
--------	-------------	-----------------------------

Località Castellanza

Indirizzo via Borsano

Tipologia dell'attrezzatura Attrezzatura religiosa



Localizzazione specifica
Scala 1:2000



Veduta aerea, maggio 2007



1.Oratorio via Borsano, giugno 2007, veduta da via Della Chiesa




2.Oratorio via Borsano, giugno 2007, veduta da via Della Chiesa

Data compilazione scheda	<i>Ottobre 2007</i>
---------------------------------	---------------------

ATTREZZATURE A SERVIZIO DELLE FUNZIONI INSEDIATE: RESIDENZA

SCHEDA	AR03	Oratorio via Borsano
--------	-------------	-----------------------------

	<p>Località Castellanza Indirizzo Via Borsano Tipologia dell'attrezzatura Attrezzatura religiosa</p>
	<p>Caratteristiche dimensionali mq 5.381,63 Area complessiva mq 1.062 Superficie coperta mq 2.124 Superficie lorda di pavimento</p>

DESCRIZIONE E NOTE

Proprietà	Parrocchia San Giulio
Gestione	Parrocchia San Giulio
Edificio	L'edificio a pianta composita, terminato nel 1977, ospita la scuola materna al piano terra, mentre il resto dell'edificio è occupato dall'oratorio femminile (primo piano e palestra al piano interrato), di recente trasferito in altra sede
Aree libere	Giardino

QUALITA'

Stato di consistenza e di conservazione	
Edificio	Buono
Aree libere	Buono

FRUIBILITA'

Orari	-
Ticket	-
Utenti	Attualmente l'oratorio non è utilizzato

ACCESSIBILITA'

Viabilità	
Sosta	
Strutture architettoniche	

Conformità dell'attrezzatura / Grado di conformità	SI
---	----

Giudizio sintetico	Edificio in attesa di destinazione
---------------------------	------------------------------------

Data compilazione scheda	Ottobre 2007
---------------------------------	--------------

ATTREZZATURE A SERVIZIO DELLE FUNZIONI INSEDIATE: RESIDENZA

SCHEDA	AR03	Attrezzature religiose "Oratorio via Borsano"
--------	-------------	--

PROGETTO

Opere di adeguamento alla qualità richiesta	
Costi di adeguamento	-
Modalità di intervento	<input type="checkbox"/> Programma Triennale Opere Pubbliche <input type="checkbox"/> Altre risorse comunali <input type="checkbox"/> Intervento privato <input type="checkbox"/> altro

Opere di integrazione delle funzioni e delle strutture	
Costi di integrazione	-
Modalità di intervento	<input type="checkbox"/> Programma Triennale Opere Pubbliche <input type="checkbox"/> Altre risorse comunali <input type="checkbox"/> Intervento privato <input type="checkbox"/> altro

Opere volte allo sviluppo dell'attrezzatura	
Costi delle opere	-
Modalità di intervento	<input type="checkbox"/> Programma Triennale Opere Pubbliche <input type="checkbox"/> Altre risorse comunali <input type="checkbox"/> Intervento privato <input type="checkbox"/> altro

Riepilogo costi	
Costo complessivo dell'intervento	-
Modalità di intervento	<input type="checkbox"/> Programma Triennale Opere Pubbliche <input type="checkbox"/> Altre risorse comunali <input type="checkbox"/> Intervento privato <input type="checkbox"/> altro

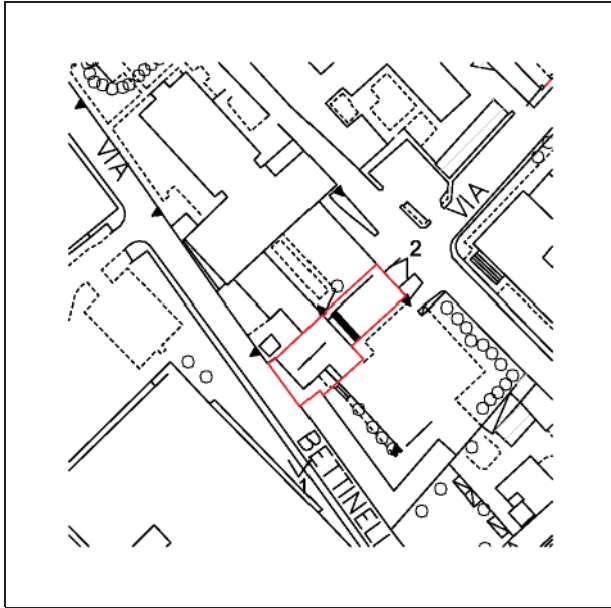
Superficie da considerare per la verifica di cui al comma 3, art. 9, L.R. 12/05 (18 mq. /ab.)
--

Data compilazione scheda	<i>Ottobre 2007</i>
---------------------------------	---------------------

ATTREZZATURE A SERVIZIO DELLE FUNZIONI INSEDIATE: RESIDENZA

SCHEDA	AR04	Chiesa Sacra Famiglia
--------	-------------	------------------------------

Località Castegnate
Indirizzo via Cardinal Ferrari
Tipologia dell'attrezzatura Attrezzatura religiosa



Localizzazione specifica
 Scala 1:2000



Veduta aerea, maggio 2007



1.Chiesa Sacra Famiglia , giugno 2007, veduta da via Bettinelli




2.Chiesa Sacra Famiglia, giugno 2007, veduta da via Card. Ferrari

Data compilazione scheda	<i>Ottobre 2007 Agg.2010</i>
---------------------------------	------------------------------

ATTREZZATURE A SERVIZIO DELLE FUNZIONI INSEDIATE: RESIDENZA

SCHEDA	AR04	Chiesa Sacra Famiglia
--------	-------------	------------------------------

	<p>Località Castegnate</p> <p>Indirizzo Via Cardinal Ferrari</p> <p>Tipologia dell'attrezzatura Attrezzatura religiosa</p>
	<p>Caratteristiche dimensionali</p> <p>Area complessiva mq 517,03</p> <p>Superficie coperta mq 218</p> <p>Superficie lorda di pavimento mq 400</p>

DESCRIZIONE E NOTE

Proprietà	Parrocchia San Bernardo
Gestione	
Edificio	L'edificio, progettato dall'arch. Ezio Cerutti, è stato costruito nel 1983 sulla sede di una chiesa preesistente, di cui è stato mantenuto il campanile. E' adibito alle attività di culto degli ospiti della vicina casa di riposo, alla quale è collegata tramite due passaggi coperti. Al piano seminterrato si trova un ambiente pluriuso di proprietà comunale ed oggetto di intervento di adeguamento per l'utilizzo da parte degli ospiti del centro diurno.
Aree libere	Sagrato

QUALITA'

Stato di consistenza e di conservazione	
Edificio	Buono
Aree libere	Buono

FRUIBILITA'

Orari	Sempre aperta per gli ospiti della Casa di Riposo. Apertura al pubblico la domenica per la messa delle ore 10 e durante le festività
Ticket	Nessuno
Utenti	Ospiti della Casa di Riposo, residenti del Comune di Castellanza

ACCESSIBILITA'

Viabilità	
Sosta	Nei pressi della chiesa ci sono parcheggi
Strutture architettoniche	

Conformità dell'attrezzatura / Grado di conformità	SI
---	----

Giudizio sintetico	
---------------------------	--

Data compilazione scheda	Ottobre 2007 Agg.2010
---------------------------------	-----------------------

ATTREZZATURE A SERVIZIO DELLE FUNZIONI INSEDIATE: RESIDENZA

SCHEDA	AR04	Attrezzature religiose "Chiesa Sacra Famiglia"
--------	-------------	---

PROGETTO

Opere di adeguamento alla qualità richiesta	È stato recentemente acquistato il piano seminterrato ed è prevista la sua ristrutturazione.
Costi di adeguamento	€ 160.000
Modalità di intervento	<input checked="" type="checkbox"/> Programma Triennale Opere Pubbliche <input type="checkbox"/> Altre risorse comunali <input type="checkbox"/> Intervento privato <input type="checkbox"/> altro

Opere di integrazione delle funzioni e delle strutture	
Costi di integrazione	
Modalità di intervento	<input type="checkbox"/> Programma Triennale Opere Pubbliche <input type="checkbox"/> Altre risorse comunali <input type="checkbox"/> Intervento privato <input type="checkbox"/> altro

Opere volte allo sviluppo dell'attrezzatura	
Costi delle opere	
Modalità di intervento	<input type="checkbox"/> Programma Triennale Opere Pubbliche <input type="checkbox"/> Altre risorse comunali <input type="checkbox"/> Intervento privato <input type="checkbox"/> altro

Riepilogo costi	
Costo complessivo dell'intervento	€ 160.000
Modalità di intervento	<input checked="" type="checkbox"/> Programma Triennale Opere Pubbliche <input type="checkbox"/> Altre risorse comunali <input type="checkbox"/> Intervento privato <input type="checkbox"/> altro

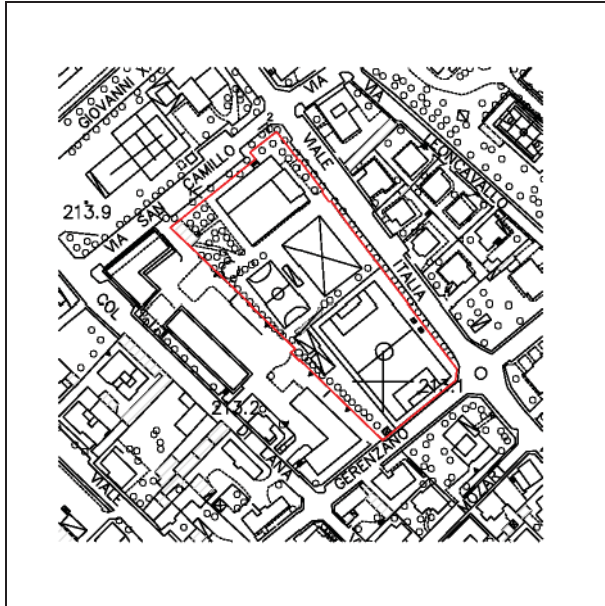
Superficie da considerare per la verifica di cui al comma 3, art. 9, L.R. 12/05 (18 mq. /ab.)
--

Data compilazione scheda	<i>Ottobre 2007 Agg.2010</i>
---------------------------------	------------------------------

ATTREZZATURE A SERVIZIO DELLE FUNZIONI INSEDIATE: RESIDENZA

SCHEDA	AR05	Centro giovanile maschile
--------	-------------	----------------------------------

Località Castegnate
Indirizzo via san Camillo/viale Italia
Tipologia dell'attrezzatura Attrezzatura religiosa



Localizzazione specifica
 Scala 1:2000



Veduta aerea, maggio 2007



1. Centro giovanile maschile, giugno 2007, veduta da via S. Camillo



2. Centro giovanile maschile, giugno 2007, veduta da via S. Camillo/viale Italia

Data compilazione scheda	<i>Ottobre 2007</i>
---------------------------------	---------------------

ATTREZZATURE A SERVIZIO DELLE FUNZIONI INSEDIATE: RESIDENZA

SCHEDA	AR05	<i>Centro giovanile maschile</i>
	<p>Località Castegnate</p> <p>Indirizzo Via san Camillo/viale Italia Attrezzatura religiosa</p> <p>Tipologia dell'attrezzatura</p> <p>Caratteristiche dimensionali</p> <p>Area complessiva mq 8.880,85 Superficie coperta mq 1.031,07 + mq 155 spogliatoi + mq 760 campo coperto mq 1.780</p> <p>Superficie lorda di pavimento</p>	
	<p>DESCRIZIONE E NOTE</p> <p>Proprietà Parrocchia San Bernardo</p> <p>Gestione Parrocchia San Bernardo</p> <p>Edificio L'edificio principale, costruito nel 1973, a pianta rettangolare su piani sfalsati, ospita una palestra, il bar, aule per attività oratoriane, sale riunioni e l'alloggio del sacerdote. Sono appena stati realizzati i nuovi spogliatoi a servizio dei campi da gioco esterni e la copertura del campo giochi.</p> <p>Aree libere Sono utilizzate per aree ricreative (campo da calcio, calcetto in erba sintetica, tennis, basket-pallavolo-calcetto coperto)</p> <p>Note Edificio principale PE85/1973, copertura campi e spogliatoio PE63/2004</p>	
<p>QUALITA'</p> <p>Stato di consistenza e di conservazione</p> <p>Edificio Buono</p> <p>Aree libere Buono</p>		
<p>FRUIBILITA'</p> <p>Orari</p> <p>Ticket Nessuno</p> <p>Utenti</p>		
<p>ACCESSIBILITA'</p> <p>Viabilità Gode di un'ottima localizzazione, essendo situato su una strada principale</p> <p>Sosta</p> <p>Strutture architettoniche Le nuove strutture sono accessibili –</p>		
Conformità dell'attrezzatura / Grado di conformità		SI
Giudizio sintetico	Buono	
Data compilazione scheda	Ottobre 2007	

ATTREZZATURE A SERVIZIO DELLE FUNZIONI INSEDIATE: RESIDENZA

SCHEDA	AR05	Attrezzature religiose "Centro giovanile maschile"
--------	-------------	---

PROGETTO

Opere di adeguamento alla qualità richiesta	
	-
Costi di adeguamento	
	-
Modalità di intervento	
	<input type="checkbox"/> Programma Triennale Opere Pubbliche
	<input type="checkbox"/> Altre risorse comunali
	<input type="checkbox"/> Intervento privato
	<input type="checkbox"/> altro

Opere di integrazione delle funzioni e delle strutture	
Costi di integrazione	
Modalità di intervento	
	<input type="checkbox"/> Programma Triennale Opere Pubbliche
	<input type="checkbox"/> Altre risorse comunali
	<input type="checkbox"/> Intervento privato
	<input type="checkbox"/> altro

Opere volte allo sviluppo dell'attrezzatura	
Costi delle opere	
Modalità di intervento	
	<input type="checkbox"/> Programma Triennale Opere Pubbliche
	<input type="checkbox"/> Altre risorse comunali
	<input type="checkbox"/> Intervento privato
	<input type="checkbox"/> altro

Riepilogo costi	
Costo complessivo dell'intervento	
	-
Modalità di intervento	
	<input type="checkbox"/> Programma Triennale Opere Pubbliche
	<input type="checkbox"/> Altre risorse comunali
	<input type="checkbox"/> Intervento privato
	<input type="checkbox"/> altro

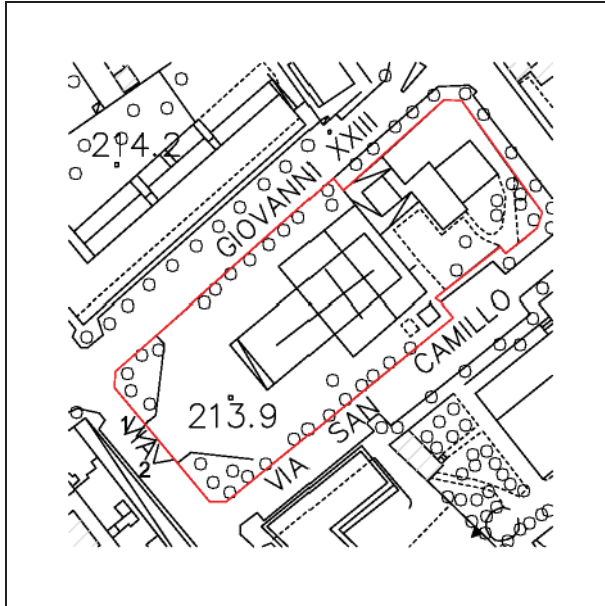
Superficie da considerare per la verifica di cui al comma 3, art. 9, L.R. 12/05 (18 mq. /ab.)
--

Data compilazione scheda	<i>Ottobre 2007</i>
---------------------------------	---------------------

ATTREZZATURE A SERVIZIO DELLE FUNZIONI INSEDIATE: RESIDENZA

SCHEDA	AR06	Chiesa san Bernardo
--------	-------------	----------------------------

Località Castegnate
Indirizzo Piazza san Bernardo
Tipologia dell'attrezzatura Attrezzature religiose



Localizzazione specifica
 Scala 1:2000



Veduta aerea, maggio 2007



1.Chiesa san Bernardo, giugno 2007, veduta da via Giovanni XXIII



2.Chiesa san Bernardo, giugno 2007, veduta da piazza San Bernardo

Data compilazione scheda	<i>Ottobre 2007</i>
---------------------------------	---------------------

ATTREZZATURE A SERVIZIO DELLE FUNZIONI INSEDIATE: RESIDENZA

SCHEDA	AR06	Chiesa san Bernardo
--------	-------------	----------------------------

	Località	Castellanza
	Indirizzo	Piazza san Bernardo
	Tipologia dell'attrezzatura	Attrezzatura religiosa
	Caratteristiche dimensionali	
	Area complessiva	mq 5.174,13
	Superficie coperta	mq 1.526
	Superficie lorda di pavimento	mq 1.526

DESCRIZIONE E NOTE

Proprietà	Parrocchia San Bernardo
Gestione	Parrocchia San Bernardo
Edificio	L'isolato è costituito da un'area aperta ove si trovano la chiesa e la piazza e da un'area recintata che ospita la residenza del parroco. La chiesa, iniziata nel 1960, è a navata unica. Al piano interrato si trova un locale deposito. Il campanile è stato aggiunto negli anni 80. La casa parrocchiale è stata edificata all'inizio degli anni 70, ad un piano fuori terra e un seminterrato
Aree libere	Piazza pavimentata in porfido, con alberature sui lati, in parte adibita a parcheggio

QUALITA'

Stato di consistenza e di conservazione	
Edificio	Sufficiente
Aree libere	E' in previsione il rifacimento della pavimentazione della piazza

FRUIBILITA'

Orari	Apertura diurna
Ticket	Nessuno
Utenti	I residenti del Comune di Castellanza

ACCESSIBILITA'

Viabilità	Situata in una piazza principale è facilmente raggiungibile
Sosta	Su tutta la piazza San Bernardo ci sono parcheggi con sosta libera e a tempo
Strutture architettoniche	

Conformità dell'attrezzatura / Grado di conformità	SI
---	----

Giudizio sintetico	Sufficiente
---------------------------	-------------

Data compilazione scheda	Ottobre 2007
---------------------------------	--------------

ATTREZZATURE A SERVIZIO DELLE FUNZIONI INSEDIATE: RESIDENZA

SCHEDA	AR06	Chiesa san Bernardo
--------	-------------	----------------------------

PROGETTO

Opere di adeguamento alla qualità richiesta	
	Rifacimento della piazza
Costi di adeguamento	€ 150.000
Modalità di intervento	<input checked="" type="checkbox"/> Programma Triennale Opere Pubbliche <input type="checkbox"/> Altre risorse comunali <input type="checkbox"/> Intervento privato <input type="checkbox"/> altro

Opere di integrazione delle funzioni e delle strutture	
Costi di integrazione	
Modalità di intervento	<input type="checkbox"/> Programma Triennale Opere Pubbliche <input type="checkbox"/> Altre risorse comunali <input type="checkbox"/> Intervento privato <input type="checkbox"/> altro

Opere volte allo sviluppo dell'attrezzatura	
Costi delle opere	
Modalità di intervento	<input type="checkbox"/> Programma Triennale Opere Pubbliche <input type="checkbox"/> Altre risorse comunali <input type="checkbox"/> Intervento privato <input type="checkbox"/> altro

Riepilogo costi	
Costo complessivo dell'intervento	€ 150.000
Modalità di intervento	<input checked="" type="checkbox"/> Programma Triennale Opere Pubbliche <input type="checkbox"/> Altre risorse comunali <input type="checkbox"/> Intervento privato <input type="checkbox"/> altro

Superficie da considerare per la verifica di cui al comma 3, art. 9, L.R. 12/05 (18 mq. /ab.)
--

Data compilazione scheda	<i>Ottobre 2007</i>
---------------------------------	---------------------

ATTREZZATURE A SERVIZIO DELLE FUNZIONI INSEDIATE: RESIDENZA

SCHEDA	AS01	ASL via Roma
--------	-------------	---------------------

Località Castellanza
Indirizzo via Roma
Tipologia dell'attrezzatura Assistenza e Sanità



Localizzazione specifica
 Scala 1:2000



Veduta aerea, maggio 2007



1. ASL via Roma, giugno 2007, veduta da via Garibaldi/via Roma




2. ASL via Roma, giugno 2007, veduta da via Garibaldi/via Roma

Data compilazione scheda	<i>Ottobre 2007 Agg.2010</i>
---------------------------------	------------------------------

ATTREZZATURE A SERVIZIO DELLE FUNZIONI INSEDIATE: RESIDENZA

SCHEDA	AS01	ASL via Roma
--------	-------------	---------------------

	<p>Località Castellanza</p> <p>Indirizzo Via Roma</p> <p>Tipologia dell'attrezzatura Assistenza e Sanità</p>
	<p>Caratteristiche dimensionali</p> <p>Area complessiva mq 509,99</p> <p>Superficie coperta mq 509,99</p> <p>Superficie lorda di pavimento mq 1.394,64</p>

DESCRIZIONE E NOTE

Proprietà	Comunale
Gestione	ASL
Edificio	Disposto su tre piani, l'edificio ospita ambulatori per visite mediche ed uffici.
Aree libere	-

QUALITA'

Stato di consistenza e di conservazione	
Edificio	Buono, recentemente ristrutturato
Aree libere	-

FRUIBILITA'

Orari	8,30-12,30/13,30-17 dal lunedì al venerdì
Ticket	Nessuno
Utenti	I residenti del Comune di Castellanza, e dei comuni limitrofi del Distretto Socio-Sanitario

ACCESSIBILITA'

Viabilità	Situato nel centro di Castellanza, raggiungibile agevolmente dalla viabilità principale
Sosta	Sono presenti parcheggi a tempo e liberi nelle immediate vicinanze
Strutture architettoniche	Non ci sono barriere architettoniche

Conformità dell'attrezzatura	SI
-------------------------------------	----

Giudizio sintetico	Buono
---------------------------	-------

Data compilazione scheda	Ottobre 2007 Agg.2010
---------------------------------	-----------------------

ATTREZZATURE A SERVIZIO DELLE FUNZIONI INSEDIATE: RESIDENZA

SCHEDA	AS01	ASL via Roma
--------	-------------	---------------------

PROGETTO

Opere di adeguamento alla qualità richiesta	
-	
Costi di adeguamento	
Modalità di intervento	
	<input type="checkbox"/> Programma Triennale Opere Pubbliche
	<input type="checkbox"/> Altre risorse comunali
	<input type="checkbox"/> Intervento privato
	<input type="checkbox"/> altro

Opere di integrazione delle funzioni e delle strutture	
Costi di integrazione	
Modalità di intervento	
	<input type="checkbox"/> Programma Triennale Opere Pubbliche
	<input type="checkbox"/> Altre risorse comunali
	<input type="checkbox"/> Intervento privato
	<input type="checkbox"/> altro

Opere volte allo sviluppo dell'attrezzatura	
Costi delle opere	
Modalità di intervento	
	<input type="checkbox"/> Programma Triennale Opere Pubbliche
	<input type="checkbox"/> Altre risorse comunali
	<input type="checkbox"/> Intervento privato
	<input type="checkbox"/> altro

Riepilogo costi	
Costo complessivo dell'intervento	
-	
Modalità di intervento	
	<input type="checkbox"/> Programma Triennale Opere Pubbliche
	<input type="checkbox"/> Altre risorse comunali
	<input type="checkbox"/> Intervento privato
	<input type="checkbox"/> altro

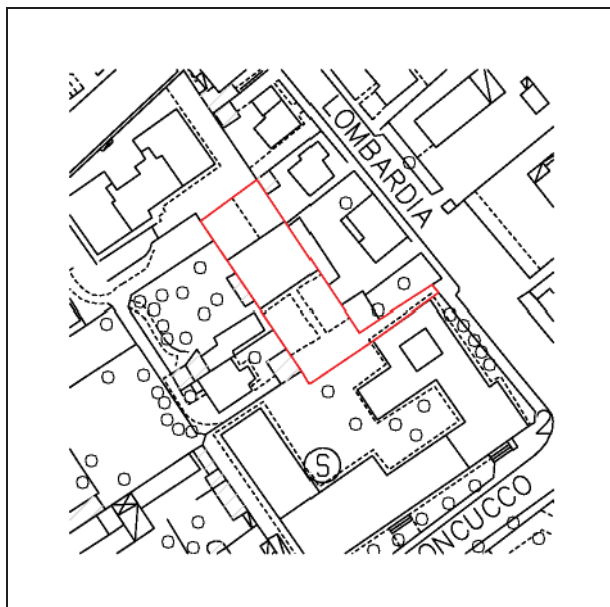
Superficie da considerare per la verifica di cui al comma 3, art. 9, L.R. 12/05 (18 mq. /ab.)
--

Data compilazione scheda	<i>Ottobre 2007 Agg.2010</i>
---------------------------------	------------------------------

ATTREZZATURE A SERVIZIO DELLE FUNZIONI INSEDIATE: RESIDENZA

SCHEDA	AS02	Asilo Nido don Tacchi
--------	-------------	------------------------------

Località Castegnate
Indirizzo Viale Lombardia
Tipologia dell'attrezzatura Assistenza e Sanità



Localizzazione specifica
 Scala 1:2000



Veduta aerea, maggio 2007



Asilo Nido, giugno 2007, veduta da viale Lombardia




Asilo Nido, giugno 2007, veduta da viale Lombardia

Data compilazione scheda	<i>Ottobre 2007 Agg.2010</i>
---------------------------------	------------------------------

ATTREZZATURE A SERVIZIO DELLE FUNZIONI INSEDIATE: RESIDENZA

SCHEDA	AS02	Asilo Nido don Tacchi
--------	-------------	------------------------------

	<p>Località Castegnate</p> <p>Indirizzo Viale Lombardia</p> <p>Tipologia dell'attrezzatura Assistenza e Sanità</p>
	<p>Caratteristiche dimensionali</p> <p>Area complessiva mq 1.018,78</p> <p>Superficie coperta mq 282</p> <p>Superficie lorda di pavimento mq 268,28</p>

DESCRIZIONE E NOTE

Proprietà	Comune di Castellanza
Gestione	Cooperativa Koine
Edificio	La struttura, inaugurata nel 2006, è stata realizzata ristrutturando un edificio costruito a metà degli anni '90 di pertinenza della adiacente scuola elementare. L'ingresso avviene dal cortile della scuola e da via Santa Liberata. Edificio a un piano con cantina, è costituito da un locale giochi, due locali riposo, pranzo, accoglienza, servizi.
Aree libere	E' presente un giardino per i giochi dei bambini

QUALITA'

Stato di consistenza e di conservazione	
Edificio	Ottimo
Aree libere	Buono

FRUIBILITA'

Orari	L'asilo nido è aperto dalle 7,30 alle 18,15
Ticket	Sì, retta differenziata per residenti, non residenti e non residenti ma con parenti di primo grado residenti o con sede di lavoro in Castellanza
Utenti	24 bambini

ACCESSIBILITA'

Viabilità	Situata su viale Lombardia, viabilità principale di Castegnate
Sosta	Lungo viale Lombardia
Strutture architettoniche	Non ci sono barriere architettoniche

Conformità dell'attrezzatura	SI
-------------------------------------	----

Giudizio sintetico	Ottimo
---------------------------	--------

Data compilazione scheda	Ottobre 2007 Agg.2010
---------------------------------	-----------------------

ATTREZZATURE A SERVIZIO DELLE FUNZIONI INSEDIATE: RESIDENZA

SCHEDA	AS02	<i>Asilo Nido don Tacchi</i>
--------	-------------	------------------------------

PROGETTO

Opere di adeguamento alla qualità richiesta	
	-
Costi di adeguamento	
	-
Modalità di intervento	
	<input type="checkbox"/> Programma Triennale Opere Pubbliche
	<input type="checkbox"/> Altre risorse comunali
	<input type="checkbox"/> Intervento privato
	<input type="checkbox"/> altro

Opere di integrazione delle funzioni e delle strutture	
Costi di integrazione	
Modalità di intervento	
	<input type="checkbox"/> Programma Triennale Opere Pubbliche
	<input type="checkbox"/> Altre risorse comunali
	<input type="checkbox"/> Intervento privato
	<input type="checkbox"/> altro

Opere volte allo sviluppo dell'attrezzatura	
Costi delle opere	
Modalità di intervento	
	<input type="checkbox"/> Programma Triennale Opere Pubbliche
	<input type="checkbox"/> Altre risorse comunali
	<input type="checkbox"/> Intervento privato
	<input type="checkbox"/> altro

Riepilogo costi	
Costo complessivo dell'intervento	
	-
Modalità di intervento	
	<input type="checkbox"/> Programma Triennale Opere Pubbliche
	<input type="checkbox"/> Altre risorse comunali
	<input type="checkbox"/> Intervento privato
	<input type="checkbox"/> altro

Superficie da considerare per la verifica di cui al comma 3, art. 9, L.R. 12/05 (18 mq. /ab.)
--

Data compilazione scheda	<i>Ottobre 2007 Agg.2010</i>
---------------------------------	------------------------------

ATTREZZATURE A SERVIZIO DELLE FUNZIONI INSEDIATE: RESIDENZA

SCHEDA	AS03	Cooperativa Il Progetto
--------	-------------	--------------------------------

Località Castellanza

Indirizzo via Salvo d'Acquisto

Tipologia dell'attrezzatura Assistenza e Sanità




Localizzazione specifica
Scala 1:5000



Veduta aerea, 2012



1. Cooperativa Il Progetto, veduta da via Salvo d'Acquisto



2. Cooperativa Il Progetto, veduta da via Salvo d'Acquisto

Data compilazione scheda	<i>Ottobre 2007 Agg. Aprile 2016</i>
---------------------------------	--------------------------------------

ATTREZZATURE A SERVIZIO DELLE FUNZIONI INSEDIATE: RESIDENZA

SCHEDA	AS03	<i>Cooperativa Il Progetto</i>	
	Località	Castellanza	
	Indirizzo	Via Via Salvo d'Acquisto	
	Tipologia dell'attrezzatura	Assistenza e Sanità	
	Caratteristiche dimensionali		
	Area complessiva	mq 6.890,00	
	Superficie coperta	mq 720,00	
	Superficie lorda di pavimento	mq 671,40	
DESCRIZIONE E NOTE			
Proprietà	Coop. "Il Progetto" – Terreno comunale ceduto in diritto di superficie ad uso gratuito per 30 anni		
Gestione	Cooperativa a r.l. "Il Progetto" ONLUS		
Edificio	L'edificio, terminato nel giugno 2005, è a pianta rettangolare su un piano con parte centrale dotata di sottotetto. Sono presenti 10 camere e spazi comuni quali soggiorno, cucina, sala per attività riabilitative, locali di servizio.		
Aree libere	Adibite a giardino		
Note	Edificato con pratica edilizia n. PE4/2004 Convenzione n. 565 prot. U.T. del 6/5/2004		
QUALITA'			
Stato di consistenza e di conservazione			
Edificio	Ottimo		
Aree libere	Buono		
FRUIBILITA'			
Orari	-		
Ticket	Nessuno		
Utenti	Si tratta di centro di riabilitazione e reinserimento di soggetti tossicodipendenti (20 ospiti)		
ACCESSIBILITA'			
Viabilità	L'edificio si trova in zona decentrata, in fondo a via Salvo D'Acquisto, e confina con la ferrovia. E' raggiungibile da viale Borri tramite il sottopasso di via Monsignor Colombo.		
Sosta	Sono presenti alcuni posti auto all'ingresso della struttura		
Strtture architettoniche	Non ci sono barriere architettoniche		
Conformità dell'attrezzatura			
Giudizio sintetico	Buono		
Data compilazione scheda	Ottobre 2007 Agg. Aprile 2016		

ATTREZZATURE A SERVIZIO DELLE FUNZIONI INSEDIATE: RESIDENZA

SCHEDA	AS03	Cooperativa Il Progetto
--------	-------------	--------------------------------

PROGETTO

Opere di adeguamento alla qualità richiesta	
	-
Costi di adeguamento	-
Modalità di intervento	<input type="checkbox"/> Programma Triennale Opere Pubbliche <input type="checkbox"/> Altre risorse comunali <input type="checkbox"/> Intervento privato <input type="checkbox"/> altro

Opere di integrazione delle funzioni e delle strutture	
Costi di integrazione	
Modalità di intervento	<input type="checkbox"/> Programma Triennale Opere Pubbliche <input type="checkbox"/> Altre risorse comunali <input type="checkbox"/> Intervento privato <input type="checkbox"/> altro

Opere volte allo sviluppo dell'attrezzatura	
Costi delle opere	
Modalità di intervento	<input type="checkbox"/> Programma Triennale Opere Pubbliche <input type="checkbox"/> Altre risorse comunali <input type="checkbox"/> Intervento privato <input type="checkbox"/> altro

Riepilogo costi	
Costo complessivo dell'intervento	-
Modalità di intervento	<input type="checkbox"/> Programma Triennale Opere Pubbliche <input type="checkbox"/> Altre risorse comunali <input type="checkbox"/> Intervento privato <input type="checkbox"/> altro

Superficie da considerare per la verifica di cui al comma 3, art. 9, L.R. 12/05 (18 mq. /ab.)
--

Data compilazione scheda	<i>Ottobre 2007 Agg. Aprile 2016</i>
---------------------------------	--------------------------------------

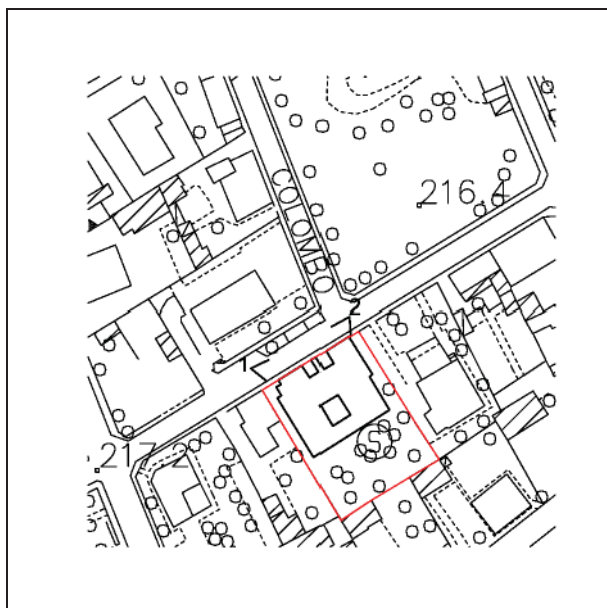
ATTREZZATURE A SERVIZIO DELLE FUNZIONI INSEDIATE: RESIDENZA

SCHEDA	AS04	Asilo Nido Pietro Soldini
--------	-------------	----------------------------------

Località Castellanza

Indirizzo via Vittorio Veneto, 35

Tipologia dell'attrezzatura Assistenza e Sanità



Localizzazione specifica
Scala 1:2000



Veduta aerea, maggio 2007



1.Asilo Nido, giugno 2007, veduta da via Vittorio Veneto




2.Asilo Nido, giugno 2007, veduta da via Vittorio Veneto

Data compilazione scheda	<i>Ottobre 2007 Agg.2010</i>
---------------------------------	------------------------------

ATTREZZATURE A SERVIZIO DELLE FUNZIONI INSEDIATE: RESIDENZA

SCHEDA	AS04	<i>Asilo Nido Pietro Soldini</i>
--------	-------------	---

	Località Castellanza Indirizzo Via Vittorio Veneto, 35 Tipologia dell'attrezzatura Assistenza e Sanità
	Caratteristiche dimensionali Area complessiva mq 1.192,26 Superficie coperta mq 500 Superficie lorda di pavimento mq 444

DESCRIZIONE E NOTE

Proprietà	Comunale
Gestione	Comunale
Edificio	Costruzione ad un piano più cantina, dispone di due aule, un'aula sonno/gioco lattanti, un salone, cucina e spazi di servizio
Aree libere	E' presente un giardino sul retro dell'edificio

QUALITA'

Stato di consistenza e di conservazione	
Edificio	Buono
Aree libere	Buono

FRUIBILITA'

Orari	L'asilo nido è aperto dalle 7,30 alle 18,15
Ticket	Sì, retta differenziata per residenti, non residenti e non residenti ma con parenti di primo grado residenti o con sede di lavoro in Castellanza
Utenti	Circa 44 bambini

ACCESSIBILITA'

Viabilità	La via Vittorio Veneto, a senso unico, collega via don Testori con via Matteotti. Ben collegato alla viabilità principale
Sosta	Recentemente si sono ricavati spazi di sosta nell'area del cortile ex Scuola Manzoni, sono in previsione ulteriori spazi di sosta lungo via Porro.
Strutture architettoniche	Non ci sono barriere architettoniche

Conformità dell'attrezzatura	Sì
-------------------------------------	----

Giudizio sintetico	Buono
---------------------------	-------

Data compilazione scheda	Ottobre 2007 Agg.2010
---------------------------------	-----------------------

ATTREZZATURE A SERVIZIO DELLE FUNZIONI INSEDIATE: RESIDENZA

SCHEDA	AS04	<i>Asilo Nido Pietro Soldini</i>
--------	-------------	---

PROGETTO

Opere di adeguamento alla qualità richiesta	
Costi di adeguamento	
Modalità di intervento	
	<input type="checkbox"/> Programma Triennale Opere Pubbliche
	<input type="checkbox"/> Altre risorse comunali
	<input type="checkbox"/> Intervento privato
	<input type="checkbox"/> altro

Opere di integrazione delle funzioni e delle strutture	
	Sistemazione copertura e sistemazione area esterna
Costi di integrazione	
	€ 65.000
Modalità di intervento	
	<input type="checkbox"/> Programma Triennale Opere Pubbliche
	<input checked="" type="checkbox"/> Altre risorse comunali
	<input type="checkbox"/> Intervento privato
	<input type="checkbox"/> altro

Opere volte allo sviluppo dell'attrezzatura	
Costi delle opere	
Modalità di intervento	
	<input type="checkbox"/> Programma Triennale Opere Pubbliche
	<input type="checkbox"/> Altre risorse comunali
	<input type="checkbox"/> Intervento privato
	<input type="checkbox"/> altro

Riepilogo costi	
Costo complessivo dell'intervento	
	€ 65.000
Modalità di intervento	
	<input type="checkbox"/> Programma Triennale Opere Pubbliche
	<input checked="" type="checkbox"/> Altre risorse comunali
	<input type="checkbox"/> Intervento privato
	<input type="checkbox"/> altro

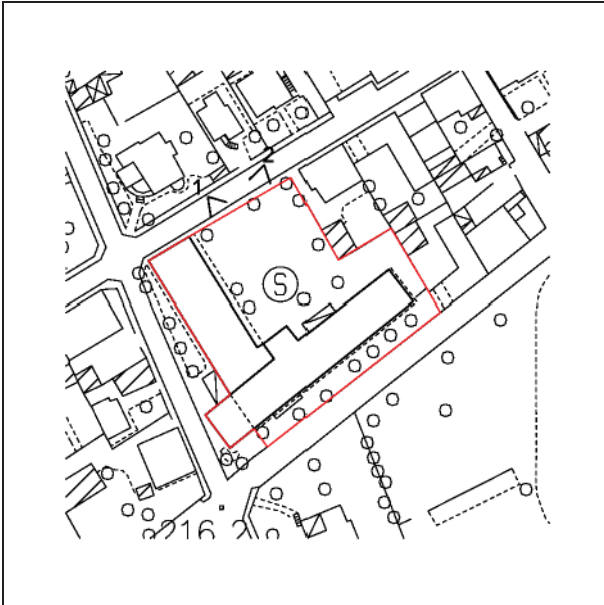
Superficie da considerare per la verifica di cui al comma 3, art. 9, L.R. 12/05 (18 mq. /ab.)
--

Data compilazione scheda	<i>Ottobre 2007 Agg.2010</i>
---------------------------------	------------------------------

ATTREZZATURE A SERVIZIO DELLE FUNZIONI INSEDIATE: RESIDENZA

SCHEDA	AS05	Ex Scuole Manzoni
--------	-------------	--------------------------

Località Castellanza
Indirizzo via Vittorio Veneto
Tipologia dell'attrezzatura Assistenza e Sanità



Localizzazione specifica
 Scala 1:2000



Veduta aerea, maggio 2007



1. Ex scuole Manzoni, giugno 2007, veduta da via Vittorio Veneto



2. Ex scuole Manzoni, giugno 2007, veduta da via Vittorio Veneto

Data compilazione scheda	<i>Ottobre 2007 Agg.2010</i>
---------------------------------	------------------------------

ATTREZZATURE A SERVIZIO DELLE FUNZIONI INSEDIATE: RESIDENZA

SCHEDA	AS05	<i>Ex scuole Manzoni</i>
	<p>Località Castellanza</p> <p>Indirizzo Via Vittorio Veneto</p> <p>Tipologia dell'attrezzatura Assistenza e Sanità</p> <p>Caratteristiche dimensionali</p> <p>Area complessiva mq 2.867,54</p> <p>Superficie coperta mq 1.220</p> <p>Superficie lorda di pavimento mq 1.222 PT</p> <p>mq 900 1°P</p> <p>Superficie attrezzature sanitarie Farmacia-Ambulatori mq 240 (farmacia) mq 392 (ambulatori)</p>	
DESCRIZIONE E NOTE		
Proprietà	Castellanza Servizi	
Gestione	Castellanza Servizi	
Edificio	Ex edificio scolastico, attualmente è in parte occupato da ambulatori medici di base e dalla farmacia comunale. E' in previsione il suo utilizzo come sede per uffici pubblici.	
Aree libere	E' presente un parcheggio interno, con sosta a tempo	
QUALITA'		
Stato di consistenza e di conservazione	Buono per la parte utilizzata dai medici di base e per la farmacia comunale, ma necessita di interventi per l'adeguamento alle esigenze delle nuove funzioni da insediare nella parte rimanente	
Edificio		
Aree libere	Buono	
FRUIBILITA'		
Orari	Diurni, dal lunedì al venerdì	
Ticket	Nessuno	
Utenti	I residenti del Comune di Castellanza	
ACCESSIBILITA'		
Viabilità	La via Vittorio Veneto, a senso unico, collega via don Testori con via Matteotti. Ben collegato alla viabilità principale	
Sosta	E' presente un parcheggio interno a tempo, oltre a posti liberi su via Vittorio Veneto, è in previsione la realizzazione di un parcheggio lungo via Porro	
Strutture architettoniche	L'edifici è accessibile da parte dei disabili	
Conformità dell'attrezzatura		SI per la parte realizzata
Giudizio sintetico	E' da prevedere una ristrutturazione dell'edificio in relazione alla nuova previsione relativa alla realizzazione di uffici.	
Data compilazione scheda	Ottobre 2007 Agg.2010	

ATTREZZATURE A SERVIZIO DELLE FUNZIONI INSEDIATE: RESIDENZA

SCHEDA	AS05	<i>Ex scuole Manzoni</i>
--------	-------------	--------------------------

PROGETTO

Opere di adeguamento alla qualità richiesta	
	Struttura recentemente interessata da intervento di ristrutturazione per la realizzazione nuova sede farmacia comunale e studi medici, è prevista la realizzazione di nuovi uffici.
Costi di adeguamento	€ 820.000
Modalità di intervento	<input type="checkbox"/> Programma Triennale Opere Pubbliche <input type="checkbox"/> Altre risorse comunali <input checked="" type="checkbox"/> Intervento privato <input type="checkbox"/> altro

Opere di integrazione delle funzioni e delle strutture	
Costi di integrazione	
Modalità di intervento	<input type="checkbox"/> Programma Triennale Opere Pubbliche <input type="checkbox"/> Altre risorse comunali <input type="checkbox"/> Intervento privato <input type="checkbox"/> altro

Opere volte allo sviluppo dell'attrezzatura	
Costi delle opere	
Modalità di intervento	<input type="checkbox"/> Programma Triennale Opere Pubbliche <input type="checkbox"/> Altre risorse comunali <input type="checkbox"/> Intervento privato <input type="checkbox"/> altro

Riepilogo costi	
Costo complessivo dell'intervento	€ 820.000
Modalità di intervento	<input type="checkbox"/> Programma Triennale Opere Pubbliche <input type="checkbox"/> Altre risorse comunali <input checked="" type="checkbox"/> Intervento privato <input type="checkbox"/> altro

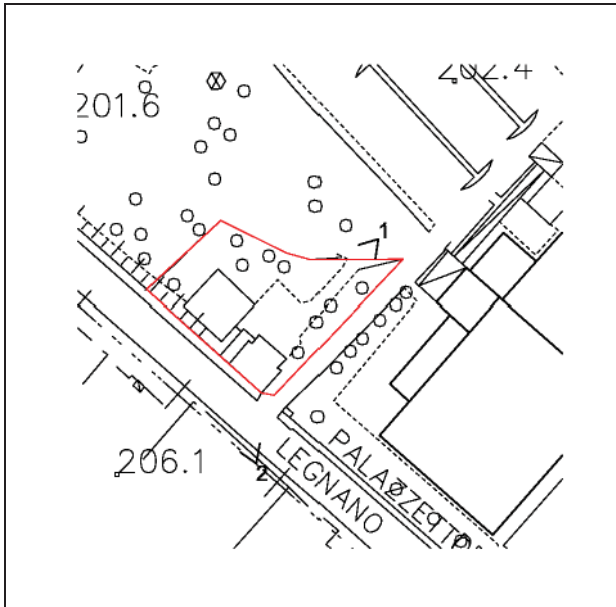
Superficie da considerare per la verifica di cui al comma 3, art. 9, L.R. 12/05 (18 mq. /ab.)
--

Data compilazione scheda	<i>Ottobre 2007 Agg.2010</i>
---------------------------------	------------------------------

ATTREZZATURE A SERVIZIO DELLE FUNZIONI INSEDIATE: RESIDENZA

SCHEDA	AS06	CSE
--------	-------------	------------

Località Castellanza
Indirizzo via per Legnano
Tipologia dell'attrezzatura Assistenza e Sanità



Localizzazione specifica
 Scala 1:2000



Veduta aerea, maggio 2007



1.CSE, giugno 2007, veduta dal parco




2.CSE, giugno 2007, veduta da via per Legnano

Data compilazione scheda	<i>Ottobre 2007</i>
---------------------------------	---------------------

ATTREZZATURE A SERVIZIO DELLE FUNZIONI INSEDIATE: RESIDENZA

SCHEDA	AS06	Centro Diurno Disabili (ex CSE)
--------	-------------	--

	Località Castellanza Indirizzo Via per Legnano Tipologia dell'attrezzatura Assistenza e Sanità
	Caratteristiche dimensionali Area complessiva mq 1.473,89 Superficie coperta mq 363,78 Superficie lorda di pavimento mq 288,80 PT mq 122,50 1°P mq 273,00 seminterrato

DESCRIZIONE E NOTE

Proprietà Gestione Edificio	Comunale di Castellanza Associazione Solidarietà Familiare - ONLUS L'edificio attuale è il risultato della ristrutturazione ed ampliamento, realizzato nel 1988 e in parte nel 1996, di un edificio di inizio '900. Al piano terra si trovano due aule, la palestra, ambulatorio, uffici; al piano seminterrato aule, refettorio, cucina; al primo piano aule e alloggio per il personale.
Aree libere	Adibite a giardino e orto

QUALITA'

Stato di consistenza e di conservazione Edificio Aree libere	Buono Buono
---	----------------

FRUIBILITA'

Orari Ticket Utenti	Diurno, dal lunedì al venerdì Nessuno Circa 20 adulti disabili
--	--

ACCESSIBILITA'

Viabilità Sosta Strutture architettoniche	Si trova su strada di viabilità principale, vicina alla SS del Sempione E' presente un parcheggio interno, oltre alla sosta su via per Legnano Non ci sono barriere architettoniche
--	---

Conformità dell'attrezzatura	Sì
-------------------------------------	----

Giudizio sintetico	Buono – E' richiesto l'ampliamento o il trasferimento in sede più ampia
---------------------------	---

Data compilazione scheda	Ottobre 2007
---------------------------------	--------------

ATTREZZATURE A SERVIZIO DELLE FUNZIONI INSEDIATE: RESIDENZA

SCHEDA	AS06	Centro Diurno Disabili (ex CSE)
--------	-------------	--

PROGETTO

Opere di adeguamento alla qualità richiesta	
Costi di adeguamento	Da valutare
Modalità di intervento	<input type="checkbox"/> Programma Triennale Opere Pubbliche <input type="checkbox"/> Altre risorse comunali <input type="checkbox"/> Intervento privato <input type="checkbox"/> altro

Opere di integrazione delle funzioni e delle strutture	
Costi di integrazione	
Modalità di intervento	<input type="checkbox"/> Programma Triennale Opere Pubbliche <input type="checkbox"/> Altre risorse comunali <input type="checkbox"/> Intervento privato <input type="checkbox"/> altro

Opere volte allo sviluppo dell'attrezzatura	
Costi delle opere	
Modalità di intervento	<input type="checkbox"/> Programma Triennale Opere Pubbliche <input type="checkbox"/> Altre risorse comunali <input type="checkbox"/> Intervento privato <input type="checkbox"/> altro

Riepilogo costi	
Costo complessivo dell'intervento	Da valutare
Modalità di intervento	<input type="checkbox"/> Programma Triennale Opere Pubbliche <input type="checkbox"/> Altre risorse comunali <input type="checkbox"/> Intervento privato <input type="checkbox"/> altro

Superficie da considerare per la verifica di cui al comma 3, art. 9, L.R. 12/05 (18 mq. /ab.)
--

Data compilazione scheda	<i>Ottobre 2007</i>
---------------------------------	---------------------

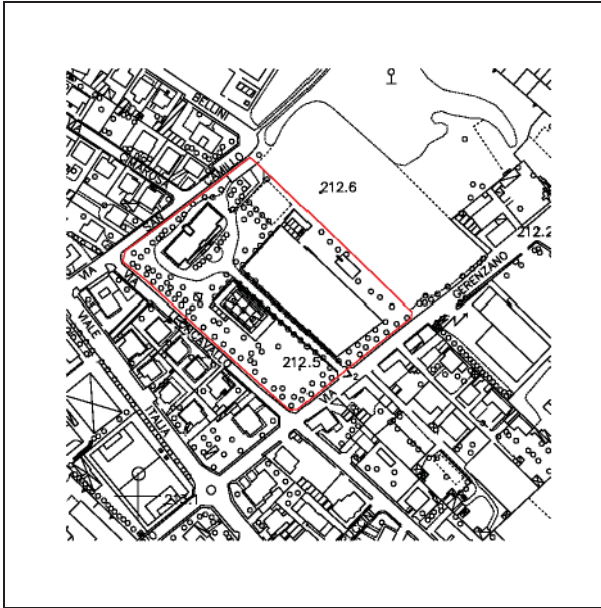
ATTREZZATURE A SERVIZIO DELLE FUNZIONI INSEDIATE: RESIDENZA

SCHEDA	AS07	Piccolo Gregge- Ex Camilliani
--------	-------------	--------------------------------------

Località Castegnate

Indirizzo Via Gerenzano, 27

Tipologia dell'attrezzatura Assistenza e Sanità



Localizzazione specifica
Scala 1:5000



Veduta aerea, maggio 2007



1. Piccolo Gregge-Camilliani, giugno 2007, veduta da via Leoncavallo



2. Piccolo Gregge-Camilliani, giugno 2007, veduta da via Gerenzano

Data compilazione scheda	<i>Gennaio 2008 Agg.2010</i>
---------------------------------	------------------------------

ATTREZZATURE A SERVIZIO DELLE FUNZIONI INSEDIATE: RESIDENZA

SCHEDA	AS07	Piccolo Gregge- Ex Camilliani
	<p>Località Castegnate</p> <p>Indirizzo Via Gerenzano, 27</p> <p>Tipologia dell'attrezzatura Assistenza e Sanità</p> <p>Caratteristiche dimensionali</p> <p>Area complessiva mq 15.745,77</p> <p>Superficie coperta mq 625,95</p> <p>Superficie lorda di pavimento mq 2.453,20 (4 piani)</p>	
DESCRIZIONE E NOTE	Centro trattamento lunga degenza malati AIDS	
Proprietà	Provincia Lombardo Veneta Ordine Religioso dei Chierici Regolari Ministri degli Infermi - Padri Camilliani (Ente ecclesiastico con personalità giuridica)	
Gestione	È in fase di acquisto da parte della Patrimoniale Comunale	
Edificio	Padri Camilliani – Piccolo Gregge - futura Patrimoniale Comunale	
Aree libere	La struttura, realizzata negli anni '50 come seminario camilliano, dagli anni '90 ospita malati terminali di AIDS. Disposta su tre piani fuori terra più seminterrato. Recentemente (inizio 2008) è stata decisa la sua chiusura, a causa di mancanza di personale religioso.	
	Vastissimo parco dotato di attrezzature per il gioco e lo sport (campo da calcio e da basket), utilizzato anche da società sportive e gruppi non organizzati	
QUALITA'		
Stato di consistenza e di conservazione		
Edificio	Buono – gli ultimi interventi di adeguamento risalgono al 2002	
Aree libere	Buono	
FRUIBILITA'		
Orari	Liberi	
Ticket	Nessuno	
Utenti	Ora la struttura è vuota	
ACCESSIBILITA'		
Viabilità	Ingresso da via S. Camillo e da via Gerenzano – collegato alla viabilità principale	
Sosta	Interna all'area	
Strutture architettoniche	Non ci sono barriere architettoniche	
Conformità dell'attrezzatura	SI	
Giudizio sintetico	Dovrà essere deciso il futuro utilizzo della struttura	
Data compilazione scheda	Gennaio 2008 Agg.2010	

ATTREZZATURE A SERVIZIO DELLE FUNZIONI INSEDIATE: RESIDENZA

SCHEDA	AS07	<i>Piccolo Gregge- Ex Camilliani</i>
--------	-------------	--------------------------------------

PROGETTO

Opere di adeguamento alla qualità richiesta	
Costi di adeguamento	
Modalità di intervento	
	<input type="checkbox"/> Programma Triennale Opere Pubbliche
	<input type="checkbox"/> Altre risorse comunali
	<input type="checkbox"/> Intervento privato
	<input type="checkbox"/> altro

Opere di integrazione delle funzioni e delle strutture	
Costi di integrazione	
Modalità di intervento	
	<input type="checkbox"/> Programma Triennale Opere Pubbliche
	<input type="checkbox"/> Altre risorse comunali
	<input type="checkbox"/> Intervento privato
	<input type="checkbox"/> altro

Opere volte allo sviluppo dell'attrezzatura	
Costi delle opere	
Modalità di intervento	
	<input type="checkbox"/> Programma Triennale Opere Pubbliche
	<input type="checkbox"/> Altre risorse comunali
	<input type="checkbox"/> Intervento privato
	<input type="checkbox"/> altro

Riepilogo costi	
Costo complessivo dell'intervento	
Modalità di intervento	
	<input type="checkbox"/> Programma Triennale Opere Pubbliche
	<input type="checkbox"/> Altre risorse comunali
	<input type="checkbox"/> Intervento privato
	<input type="checkbox"/> altro

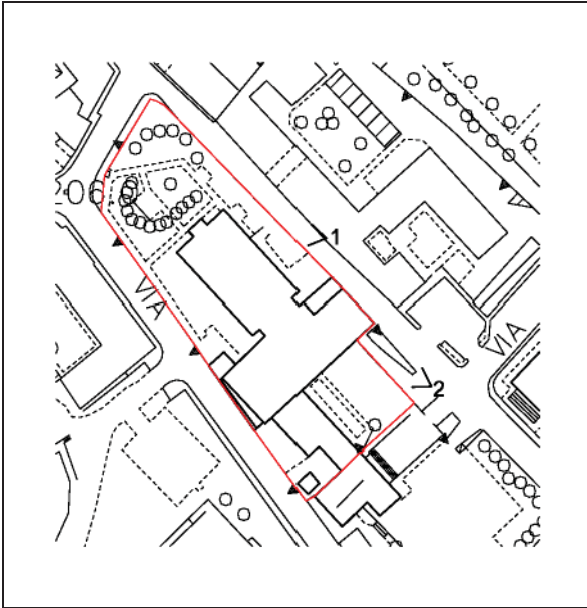
Superficie da considerare per la verifica di cui al comma 3, art. 9, L.R. 12/05 (18 mq. /ab.)
--

Data compilazione scheda	<i>Gennaio 2008 Agg.2010</i>
---------------------------------	------------------------------

ATTREZZATURE A SERVIZIO DELLE FUNZIONI INSEDIATE: RESIDENZA

SCHEDA	AS08	Centro Assistenza Anziani "Giulio Moroni"
--------	-------------	--

Località Castegnate
Indirizzo via Cardinal Ferrari
Tipologia dell'attrezzatura Assistenza e Sanità



Localizzazione specifica
 Scala 1:2000



Veduta aerea, maggio 2007



1. Centro Assistenza Giulio Moroni, giugno 2007, veduta da via Card. Ferrari




2. Centro Assistenza Giulio Moroni, giugno 2007, veduta da via Card. Ferrari

Data compilazione scheda	<i>dicembre 2007 Agg.2010</i>
---------------------------------	-------------------------------

ATTREZZATURE A SERVIZIO DELLE FUNZIONI INSEDIATE: RESIDENZA

SCHEDA	AS08	Centro Assistenza Anziani "Giulio Moroni"
--------	-------------	--

	Località Castegnate Indirizzo Via Cardinal Ferrari Tipologia dell'attrezzatura Assistenza e Sanità
	Caratteristiche dimensionali Area complessiva mq 36.997,81 Superficie coperta mq 1.410,00 Superficie lorda di pavimento mq 2.869

DESCRIZIONE E NOTE

Proprietà	Comune di Castellanza
Gestione	Fondazione Centro Assistenza Anziani Giulio Moroni
Edificio	La struttura ospita 74 anziani parzialmente o totalmente non autosufficienti. L'edificio si sviluppa su due livelli fuori terra, un piano seminterrato e uno cantinato. Al piano terra si trovano l'accoglienza, ambulatori medici, locali di soggiorno, camere con servizi; al primo piano si trovano le camere; al piano seminterrato spazi per attività diurne, palestra, spazi di servizio, al piano cantinato spazi di servizio.
Aree libere	E' presente un giardino con panchine

QUALITA'

Stato di consistenza e di conservazione	
Edificio	Buono
Aree libere	Buono

FRUIBILITA'

Orari	Accesso libero
Ticket	Retta di degenza
Utenti	Anziani

ACCESSIBILITA'

Viabilità	Situato nel centro di Castegnate, è ben collegato alla viabilità ordinaria
Sosta	Nei dintorni
Strutture architettoniche	La struttura è accessibile

Conformità dell'attrezzatura	SI
-------------------------------------	----

Giudizio sintetico	Buono è stato oggetto di recente adeguamento funzionale – sono previsti lavori di riorganizzazione degli spazi per apertura del Centro diurno
---------------------------	---

Data compilazione scheda	dicembre 2007 Agg.2010
---------------------------------	------------------------

ATTREZZATURE A SERVIZIO DELLE FUNZIONI INSEDIATE: RESIDENZA

SCHEDA	AS08	Centro Assistenza Anziani "Giulio Moroni"
--------	-------------	--

PROGETTO

Opere di adeguamento alla qualità richiesta	Oggetto di recente adeguamento funzionale – sono previsti lavori di riorganizzazione degli spazi per apertura del Centro diurno
Costi di adeguamento	€ 160.000
Modalità di intervento	<input checked="" type="checkbox"/> Programma Triennale Opere Pubbliche <input type="checkbox"/> Altre risorse comunali <input type="checkbox"/> Intervento privato <input type="checkbox"/> altro

Opere di integrazione delle funzioni e delle strutture	
Costi di integrazione	
Modalità di intervento	<input type="checkbox"/> Programma Triennale Opere Pubbliche <input type="checkbox"/> Altre risorse comunali <input type="checkbox"/> Intervento privato <input type="checkbox"/> altro

Opere volte allo sviluppo dell'attrezzatura	Nessuna
Costi delle opere	Nessuno
Modalità di intervento	<input type="checkbox"/> Programma Triennale Opere Pubbliche <input type="checkbox"/> Altre risorse comunali <input type="checkbox"/> Intervento privato <input type="checkbox"/> altro

Riepilogo costi	
Costo complessivo dell'intervento	€ 160.000
Modalità di intervento	<input checked="" type="checkbox"/> Programma Triennale Opere Pubbliche <input type="checkbox"/> Altre risorse comunali <input type="checkbox"/> Intervento privato <input type="checkbox"/> altro

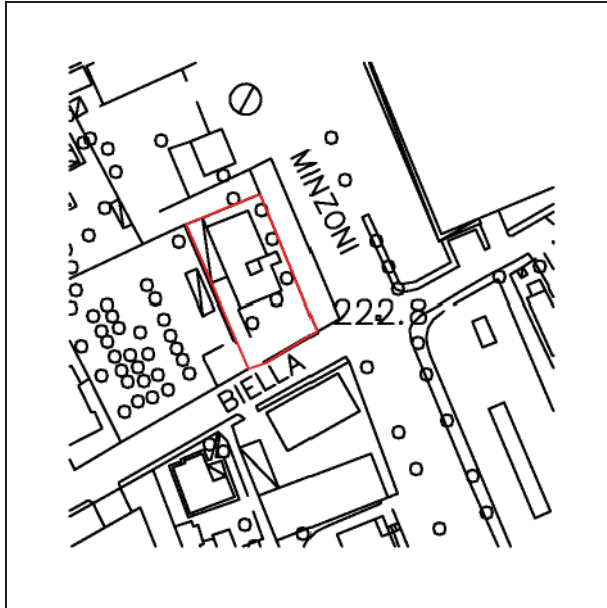
Superficie da considerare per la verifica di cui al comma 3, art. 9, L.R. 12/05 (18 mq. /ab.)
--

Data compilazione scheda	<i>dicembre 2007 Agg.2010</i>
---------------------------------	-------------------------------

ATTREZZATURE A SERVIZIO DELLE FUNZIONI INSEDIATE: RESIDENZA

SCHEDA	AS09	Centro medicina sportiva Mapei
--------	-------------	---------------------------------------

Località Castellanza
Indirizzo Viale don Minzoni, 34
Tipologia dell'attrezzatura Assistenza e Sanità



Localizzazione specifica
 Scala 1:2000



Veduta aerea, maggio 2007



1. Mapei, maggio 2008, veduta da via della Biella




2. Mapei, maggio 2008, veduta da viale don Minzoni

Data compilazione scheda	<i>Maggio 2008</i>
---------------------------------	--------------------

ATTREZZATURE A SERVIZIO DELLE FUNZIONI INSEDIATE: RESIDENZA

SCHEDA	AS09	Centro medicina sportiva Mapei
--------	-------------	---------------------------------------

	Località	Castellanza
	Indirizzo	Viale don Minzoni, 34
	Tipologia dell'attrezzatura	Assistenza e Sanità
	Caratteristiche dimensionali	
	Area complessiva	mq 840
	Superficie coperta	mq 300
	Superficie lorda di pavimento	mq 600 (2 piani)

DESCRIZIONE E NOTE

Proprietà	Privata
Gestione	AL Sport Service Mapei srl
Edificio	La struttura, realizzata negli anni '70, è disposta su due piani fuori terra più seminterrato. E' utilizzata come ambulatorio di medicina dello sport.
Aree libere	Cortile destinato a parcheggio

QUALITA'

Stato di consistenza e di conservazione	
Edificio	Buono
Aree libere	Buono

FRUIBILITA'

Orari	Di ufficio
Ticket	-
Utenti	

ACCESSIBILITA'

Viabilità	Ingresso pedonale da viale don Minzoni e carraio da via della Biella – localizzato sulla viabilità principale
Sosta	Interna all'area e parcheggio esterno
Strutture architettoniche	-

Conformità dell'attrezzatura	SI
-------------------------------------	----

Giudizio sintetico	
---------------------------	--

Data compilazione scheda	Maggio 2008
---------------------------------	-------------

ATTREZZATURE A SERVIZIO DELLE FUNZIONI INSEDIATE: RESIDENZA

SCHEDA	AS09	<i>Centro medicina sportiva Mapei</i>
--------	-------------	---------------------------------------

PROGETTO

Opere di adeguamento alla qualità richiesta	
-	
Costi di adeguamento	
Modalità di intervento	
	<input type="checkbox"/> Programma Triennale Opere Pubbliche
	<input type="checkbox"/> Altre risorse comunali
	<input type="checkbox"/> Intervento privato
	<input type="checkbox"/> altro

Opere di integrazione delle funzioni e delle strutture	
-	
Costi di integrazione	
Modalità di intervento	
	<input type="checkbox"/> Programma Triennale Opere Pubbliche
	<input type="checkbox"/> Altre risorse comunali
	<input type="checkbox"/> Intervento privato
	<input type="checkbox"/> altro

Opere volte allo sviluppo dell'attrezzatura	
-	
Costi delle opere	
Modalità di intervento	
	<input type="checkbox"/> Programma Triennale Opere Pubbliche
	<input type="checkbox"/> Altre risorse comunali
	<input type="checkbox"/> Intervento privato
	<input type="checkbox"/> altro

Riepilogo costi	
-	
Costo complessivo dell'intervento	
Modalità di intervento	
	<input type="checkbox"/> Programma Triennale Opere Pubbliche
	<input type="checkbox"/> Altre risorse comunali
	<input type="checkbox"/> Intervento privato
	<input type="checkbox"/> altro

Superficie da considerare per la verifica di cui al comma 3, art. 9, L.R. 12/05 (18 mq. /ab.)
--

Data compilazione scheda	<i>Maggio 2008</i>
---------------------------------	--------------------

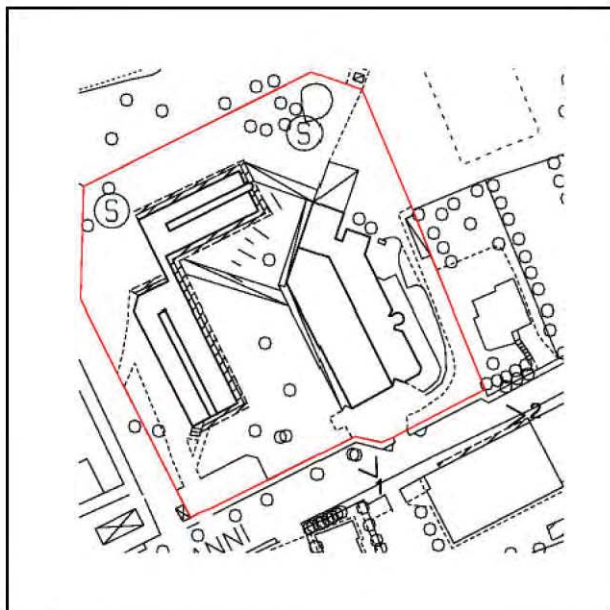
ATTREZZATURE A SERVIZIO DELLE FUNZIONI INSEDIATE: RESIDENZA

SCHEDA	I 01	Scuola elementare Aldo Moro (ex Manzoni)
--------	-------------	---

Località **Castellanza**

Indirizzo **via San Giovanni, 10**

Tipologia dell'attrezzatura **Scuola elementare**



Localizzazione specifica
Scala 1:2000



Veduta aerea, maggio 2007



1.Scuola elementare Aldo Moro, giugno 2007,
veduta dell'edificio principale da via San Giovanni




2.Scuola elementare Aldo Moro, giugno 2007,
veduta dell'edificio principale da via San Giovanni

Data compilazione scheda	<i>Ottobre 2007 Agg.2010</i>
---------------------------------	------------------------------

ATTREZZATURE A SERVIZIO DELLE FUNZIONI INSEDIATE: RESIDENZA

SCHEDA	I 01	Scuola elementare A. Moro
--------	-------------	----------------------------------

	Località	Castellanza
	Indirizzo	Via San Giovanni, 10
	Tipologia dell'attrezzatura	Scuola Elementare
	Caratteristiche dimensionali	
	Area complessiva	mq 7.924,71
	Superficie coperta	mq 2.099,66
	Superficie lorda di pavimento	mq 4.840,00

DESCRIZIONE E NOTE

Proprietà	Comunale
Gestione	Comunale
Edificio	Edificato agli inizi degli anni '70, è composto da due corpi collegati da passaggi coperti. Il primo corpo, con pianta a L, ospita in due piani fuori terra le aule didattiche, e al piano seminterrato sale per attività integrative, servizi e l'archivio comunale. Il secondo corpo ospita la palestra; al primo piano si trovano l'alloggio del custode e alcune aule.
Aree libere	A verde e parcheggio

QUALITA'

Stato di consistenza e di conservazione	
Edificio	sufficiente
Aree libere	buono

FRUIBILITA'

Orari	Da lunedì a venerdì, 8,30-16. Prescuola dalle 7.30, post-scuola fino alle 18
Ticket	No
Utenti	Circa 190 alunni del comune di Castellanza e limitrofi

ACCESSIBILITA'

Viabilità	Situata nei pressi di viale don Minzoni, ben collegata alla viabilità principale
Sosta	Nelle vicinanze sono presenti parcheggi a sosta libera
Strutture architettoniche	L'edificio è accessibile

Conformità dell'attrezzatura / Grado di conformità	SI
---	----

Giudizio sintetico	Pur essendo di qualità complessiva sufficiente, l'edificio presenta problematiche dal punto di vista energetico: i consumi di energia elettrica e di calore sono eccessivi, a causa in particolare delle ampie superfici a vetri dei serramenti
---------------------------	---

Data compilazione scheda	Ottobre 2007 Agg.2010
---------------------------------	-----------------------

ATTREZZATURE A SERVIZIO DELLE FUNZIONI INSEDIATE: RESIDENZA

SCHEDA	I 01	Scuola elementare A. Moro
--------	-------------	----------------------------------

PROGETTO

Opere di adeguamento alla qualità richiesta	Rifacimento totale della pavimentazione in linoleum; rifacimento totale dei serramenti opere di manutenzione straordinaria alla palestra
Costi di adeguamento	€ 1.900.000
Modalità di intervento	<input checked="" type="checkbox"/> Programma Triennale Opere Pubbliche <input type="checkbox"/> Altre risorse comunali <input type="checkbox"/> Intervento privato <input type="checkbox"/> altro

Opere di integrazione delle funzioni e delle strutture	
Costi di integrazione	
Modalità di intervento	<input type="checkbox"/> Programma Triennale Opere Pubbliche <input type="checkbox"/> Altre risorse comunali <input type="checkbox"/> Intervento privato <input type="checkbox"/> altro

Opere volte allo sviluppo dell'attrezzatura	Nessuna
Costi delle opere	Nessuno
Modalità di intervento	<input type="checkbox"/> Programma Triennale Opere Pubbliche <input type="checkbox"/> Altre risorse comunali <input type="checkbox"/> Intervento privato <input type="checkbox"/> altro

Riepilogo costi	
Costo complessivo dell'intervento	€ 1.900.000
Modalità di intervento	<input checked="" type="checkbox"/> Programma Triennale Opere Pubbliche <input type="checkbox"/> Altre risorse comunali <input type="checkbox"/> Intervento privato <input type="checkbox"/> altro

Superficie da considerare per la verifica di cui al comma 3, art. 9, L.R. 12/05 (18 mq. /ab.)
--

Data compilazione scheda	<i>Ottobre 2007 Agg.2010</i>
---------------------------------	------------------------------

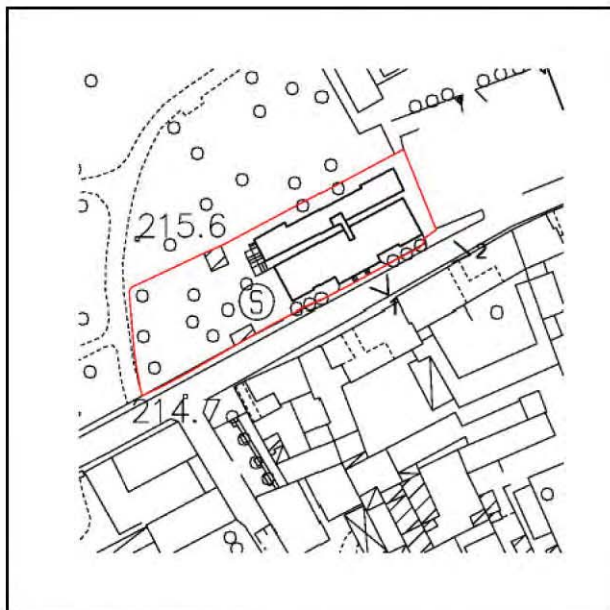
ATTREZZATURE A SERVIZIO DELLE FUNZIONI INSEDIATE: RESIDENZA

SCHEDA	102	<i>Scuola materna, elementare e asilo nido Maria Montessori</i>
--------	------------	--

Località Castellanza

Indirizzo via Cantoni, 6

Tipologia dell'attrezzatura Scuola materna, elementare e asilo nido



Localizzazione specifica
Scala 1:2000



Veduta aerea, maggio 2007



1. Scuola Maria Montessori, giugno 2007, veduta dell'edificio principale da via Cantoni




2. Scuola Maria Montessori, giugno 2007, veduta dell'edificio principale da via Cantoni

Data compilazione scheda	<i>Ottobre 2007 Agg.2010</i>
---------------------------------	------------------------------

REZZATURE A SERVIZIO DELLE FUNZIONI INSEDIATE: RESIDENZA

SCHEDA	I 02	Scuola materna, elementare e asilo nido
--------	-------------	--

	Località	Castellanza
	Indirizzo	Via Cantoni, 6
	Tipologia dell'attrezzatura	Scuola materna, elementare e asilo nido
	Caratteristiche dimensionali	
	Area complessiva	mq 2.123,59
	Superficie coperta	mq 740
	Superficie lorda di pavimento	mq 1.473,44

DESCRIZIONE E NOTE

Proprietà	Ente Morale Casa di Riposo di Castellanza
Gestione	Ente Opera Nazionale Montessori
Edificio	Disposto su due piani, al piano terra ospita l'asilo nido e la scuola materna; al primo piano si trova la scuola elementare.
Aree libere	E' presente un giardino utilizzato per il gioco dei bambini. Viene utilizzato anche il parco LIUC.

QUALITA'

Stato di consistenza e di conservazione	
Edificio	Sufficiente
Aree libere	Buono

FRUIBILITA'

Orari	Da lunedì al venerdì
Ticket	Sì (retta di iscrizione)
Utenti	102 alunni scuola elementare, 60 bambini scuola materna, 20 bambini asilo nido, provenienti da Castellanza e comuni limitrofi.

ACCESSIBILITA'

Viabilità	Situata nel tratto a senso unico di via Cantoni, è raggiungibile percorrendo il sistema stradale secondario
Sosta	Sono presenti parcheggi nelle vicinanze
Strutture architettoniche	Sono stati realizzati recentemente lavori per l'eliminazione delle barriere architettoniche

Conformità dell'attrezzatura / Grado di conformità	SI
---	----

Giudizio sintetico	sufficiente
---------------------------	-------------

Data compilazione scheda	Ottobre 2007 Agg.2010
---------------------------------	-----------------------

ATTREZZATURE A SERVIZIO DELLE FUNZIONI INSEDIATE: RESIDENZA

SCHEDA	I 02	<i>Scuola materna, elementare e asilo nido</i>
--------	-------------	--

PROGETTO

Opere di adeguamento alla qualità richiesta	
	Sono stati realizzati lavori per l'eliminazione delle barriere architettoniche
Costi di adeguamento	
Modalità di intervento	
	<input type="checkbox"/> Programma Triennale Opere Pubbliche
	<input type="checkbox"/> Altre risorse comunali
	<input type="checkbox"/> Intervento privato
	<input type="checkbox"/> altro

Opere di integrazione delle funzioni e delle strutture	
Costi di integrazione	
Modalità di intervento	
	<input type="checkbox"/> Programma Triennale Opere Pubbliche
	<input type="checkbox"/> Altre risorse comunali
	<input type="checkbox"/> Intervento privato
	<input type="checkbox"/> altro

Opere volte allo sviluppo dell'attrezzatura	
Costi delle opere	
Modalità di intervento	
	<input type="checkbox"/> Programma Triennale Opere Pubbliche
	<input type="checkbox"/> Altre risorse comunali
	<input type="checkbox"/> Intervento privato
	<input type="checkbox"/> altro

Riepilogo costi	
Costo complessivo dell'intervento	
Modalità di intervento	
	<input type="checkbox"/> Programma Triennale Opere Pubbliche
	<input type="checkbox"/> Altre risorse comunali
	<input type="checkbox"/> Intervento privato
	<input type="checkbox"/> altro

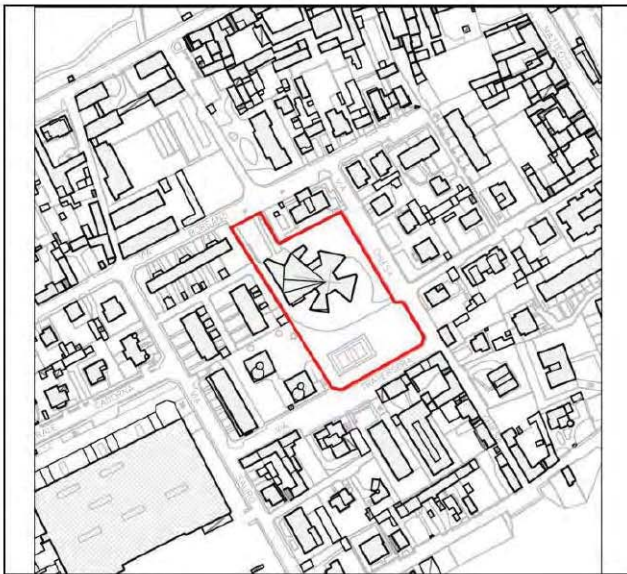
Superficie da considerare per la verifica di cui al comma 3, art. 9, L.R. 12/05 (18 mq. /ab.)
--

Data compilazione scheda	<i>Ottobre 2007 Agg.2010</i>
---------------------------------	------------------------------

ATTREZZATURE A SERVIZIO DELLE FUNZIONI INSEDIATE: RESIDENZA

SCHEDA	103	Scuola
--------	------------	---------------

Località Castellanza
Indirizzo via Borsano, 7
Tipologia dell'attrezzatura Scuola



Localizzazione specifica
 Scala 1:5000



Veduta aerea, 2012



2.Scuola cantoni, giugno 2007, veduta dell'edificio principale da via Borsano



2.Scuola cantoni, giugno 2007, veduta dell'edificio principale da via Borsano

Data compilazione scheda

Ottobre 2007 Agg.2010, Agg. Aprile 2016

ATTREZZATURE A SERVIZIO DELLE FUNZIONI INSEDIATE: RESIDENZA

SCHEDA	I03	Scuola
--------	------------	---------------

	Località Indirizzo Tipologia dell'attrezzatura	Castellanza via Borsano, 7 Scuola
	Caratteristiche dimensionali Area complessiva Superficie coperta Superficie lorda di pavimento	mq 7.477,31 mq 2.124 mq 3.186

DESCRIZIONE E NOTE

Proprietà Gestione	Parrocchia San Giulio Del Comune con usufrutto (a titolo oneroso) con scadenza 31/07/2020
Edificio	L'edificio a pianta composita, terminato nel 1977, ospitava la scuola materna al piano terra, scuola secondaria di primo grado al piano primo. La palestra al piano seminterrato è utilizzata dalle società sportive di Castellanza.
Aree libere	Giardino e parcheggi

QUALITA'

Stato di consistenza e di conservazione	
Edificio	Buono
Aree libere	Buono

FRUIBILITA'

Orari	Da lunedì a venerdì: 9-16, prescuola dalle 7.30, postscuola fino alle 18
Ticket	Sì, € 160 mensili per 10 mensilità, con eventuali riduzioni
Utenti	Circa 250 bambini del comune di Castellanza e dei comuni limitrofi

ACCESSIBILITA'

Viabilità	Raggiungibile tramite viabilità secondaria
Sosta	Sono presenti parcheggi nelle vie adiacenti
Strtture architettoniche	Non sono presenti barriere architettoniche

Conformità dell'attrezzatura/Gradodiconformità	SI
---	----

Giudizio sintetico	Sufficiente
---------------------------	-------------

Data compilazione scheda	Ottobre 2007 Aqq.2010, Aqq. Aprile 2016
---------------------------------	---

ATTREZZATURE A SERVIZIO DELLE FUNZIONI INSEDIATE: RESIDENZA

SCHEDA	I03	Scuola"
--------	------------	----------------

PROGETTO

Opere di adeguamento alla qualità richiesta	
	Non sono previste opere di adeguamento
Costi di adeguamento	-
Modalità di intervento	<input type="checkbox"/> Programma Triennale Opere Pubbliche <input type="checkbox"/> Altre risorse comunali <input type="checkbox"/> Intervento privato <input type="checkbox"/> altro

Opere di integrazione delle funzioni e delle strutture	
Costi di integrazione	-
Modalità di intervento	<input type="checkbox"/> Programma Triennale Opere Pubbliche <input type="checkbox"/> Altre risorse comunali <input type="checkbox"/> Intervento privato <input type="checkbox"/> altro

Opere volte allo sviluppo dell'attrezzatura	
Costi delle opere	
Modalità di intervento	<input type="checkbox"/> Programma Triennale Opere Pubbliche <input type="checkbox"/> Altre risorse comunali <input type="checkbox"/> Intervento privato <input type="checkbox"/> altro

Riepilogo costi	
Costo complessivo dell'intervento	-
Modalità di intervento	<input type="checkbox"/> Programma Triennale Opere Pubbliche <input type="checkbox"/> Altre risorse comunali <input type="checkbox"/> Intervento privato <input type="checkbox"/> altro

Superficie da considerare per la verifica di cui al comma 3, art. 9, L.R. 12/05 (18 mq. /ab.)
--

Data compilazione scheda	<i>Ottobre 2007 Agg.2010, Agg. Aprile 2016</i>
---------------------------------	--

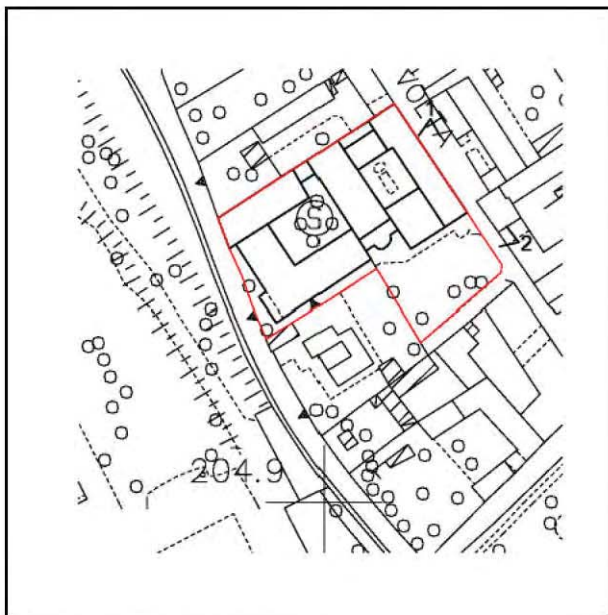
ATTREZZATURE A SERVIZIO DELLE FUNZIONI INSEDIATE: RESIDENZA

SCHEDA	104	Scuola materna "L.Pomini"
--------	------------	----------------------------------

Località Castegnate

Indirizzo via Volta, 3

Tipologia dell'attrezzatura Scuola materna



Localizzazione specifica
Scala 1:2000



Veduta aerea, maggio 2007



1.Scuola L. Pomini, giugno 2007, veduta dell'edificio principale da via Volta




2.Scuola L. Pomini, giugno 2007, veduta dell'edificio principale da via Volta

Data compilazione scheda

Ottobre 2007 Agg.2010

ATTREZZATURE A SERVIZIO DELLE FUNZIONI INSEDIATE: RESIDENZA

SCHEDA	I04	Scuola materna "L.Pomini"
--------	------------	----------------------------------

	Località Castegnate Indirizzo Via Volta, 3 Tipologia dell'attrezzatura Scuola materna
	Caratteristiche dimensionali Area complessiva mq 2.572,10 Superficie coperta mq 1.401,12 Superficie lorda di pavimento mq 1.137

DESCRIZIONE E NOTE

Proprietà	Asilo Infantile Luigi Pomini
Gestione	Privata
Edificio	Al piano terra si trovano aule, refettorio, locali di servizio; al piano seminterrato sala giochi e servizi. Al primo piano si trovano gli alloggi delle suore.
Aree libere	Sono presenti due piccole corti interne e un giardino

QUALITA'

Stato di consistenza e di conservazione	
Edificio	Buono
Aree libere	Buono

FRUIBILITA'

Orari	Da lunedì a venerdì: 9-16, prescuola dalle 7.30, postscuola fino alle 18
Ticket	Sì, € 140 mensili per 10 mensilità, con eventuali riduzioni
Utenti	Circa 140 bambini

ACCESSIBILITA'

Viabilità	L'edificio è situato nel centro di Castegnate; l'ingresso avviene da strada secondaria a senso unico
Sosta	Su strada – non c'è un parcheggio dedicato
Strutture architettoniche	Non sono presenti barriere architettoniche

Conformità dell'attrezzatura / Grado di conformità	SI
---	----

Giudizio sintetico	Buono
---------------------------	-------

Data compilazione scheda	Ottobre 2007 Agg.2010
---------------------------------	-----------------------

ATTREZZATURE A SERVIZIO DELLE FUNZIONI INSEDIATE: RESIDENZA

SCHEDA	I04	<i>Scuola materna "L.Pomini"</i>
--------	------------	----------------------------------

PROGETTO

Opere di adeguamento alla qualità richiesta	
Costi di adeguamento	
Modalità di intervento	
	<input type="checkbox"/> Programma Triennale Opere Pubbliche
	<input type="checkbox"/> Altre risorse comunali
	<input type="checkbox"/> Intervento privato
	<input type="checkbox"/> altro

Opere di integrazione delle funzioni e delle strutture	
	È stato attrezzato spazio antistante per attività all'aperto. Prevista riorganizzazione spazi a parcheggio.
Costi di integrazione	
Modalità di intervento	
	<input type="checkbox"/> Programma Triennale Opere Pubbliche
	<input type="checkbox"/> Altre risorse comunali
	<input type="checkbox"/> Intervento privato
	<input type="checkbox"/> altro

Opere volte allo sviluppo dell'attrezzatura	
Costi delle opere	
Modalità di intervento	
	<input type="checkbox"/> Programma Triennale Opere Pubbliche
	<input type="checkbox"/> Altre risorse comunali
	<input type="checkbox"/> Intervento privato
	<input type="checkbox"/> altro

Riepilogo costi	
Costo complessivo dell'intervento	
Modalità di intervento	
	<input type="checkbox"/> Programma Triennale Opere Pubbliche
	<input type="checkbox"/> Altre risorse comunali
	<input type="checkbox"/> Intervento privato
	<input type="checkbox"/> altro

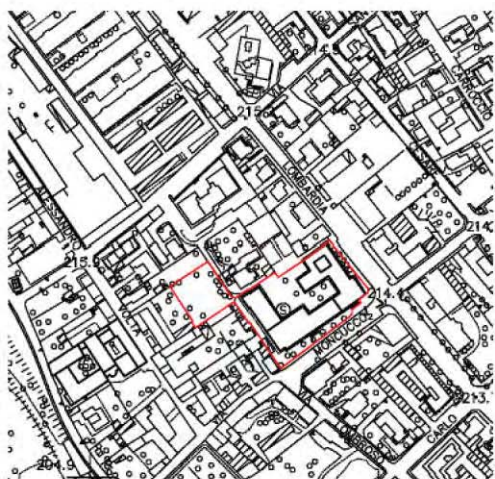
Superficie da considerare per la verifica di cui al comma 3, art. 9, L.R. 12/05 (18 mq. /ab.)
--

Data compilazione scheda	<i>Ottobre 2007 Agg.2010</i>
---------------------------------	------------------------------

ATTREZZATURE A SERVIZIO DELLE FUNZIONI INSEDIATE: RESIDENZA

SCHEDA	I05	Scuola elementare "E. De Amicis"
--------	------------	---

Località Castegnate
Indirizzo via Moncucco/viale Lombardia
Tipologia dell'attrezzatura Scuola elementare



Localizzazione specifica
 Scala 1:5000



Veduta aerea, maggio 2007



1.Scuola E. De Amicis, giugno 2007, veduta dell'edificio principale da via Moncucco/viale Lombardia



2.Scuola E. De Amicis, giugno 2007, veduta dell'edificio principale da via Moncucco

Data compilazione scheda	<i>Ottobre 2007 Agg.2010</i>
---------------------------------	------------------------------

REZZATURE A SERVIZIO DELLE FUNZIONI INSEDIATE: RESIDENZA

SCHEDA	I05	Scuola elementare "E. De Amicis"
--------	------------	---

	Località	Castegnate
	Indirizzo	Via Moncucco/viale Lombardia Scuola Elementare
	Tipologia dell'attrezzatura	
	Caratteristiche dimensionali	mq 4.717
	Area complessiva	mq 1.830,39
	Superficie coperta	mq 3.028
	Superficie lorda di pavimento	

DESCRIZIONE E NOTE

Proprietà	Comune di Castellanza
Gestione	Comune di Castellanza
Edificio	Le aule sono distribuite su due piani; al piano seminterrato si trova la mensa, l'ala ovest ospita la palestra.
Aree libere	Utilizzate per il gioco

QUALITA'

Stato di consistenza e di conservazione	
Edificio	buono
Aree libere	buono

FRUIBILITA'

Orari	Da lunedì a venerdì, 8,30-16. Prescuola dalle 7.30, post-scuola fino alle 18
Ticket	No
Utenti	Circa 260 alunni dei comuni di Castellanza, Marnate, Gorla Minore, Legnano

ACCESSIBILITA'

Viabilità	Su viale Lombardia, strada principale della zona
Sosta	Parcheggi presenti in numero adeguato
Strutture architettoniche	Si è provveduto all'eliminazione delle barriere architettoniche e ad organizzare un'area a verde per attività ludiche

Conformità dell'attrezzatura / Grado di conformità	SI
---	----

Giudizio sintetico	buono
---------------------------	-------

Data compilazione scheda	Ottobre 2007 Agg.2010
---------------------------------	-----------------------

ATTREZZATURE A SERVIZIO DELLE FUNZIONI INSEDIATE: RESIDENZA

SCHEDA	I05	<i>Scuola elementare "E. De Amicis"</i>
--------	------------	---

PROGETTO

Opere di adeguamento alla qualità richiesta	
	Manutenzione straordinaria della palestra
Costi di adeguamento	€ 80.000
Modalità di intervento	<input type="checkbox"/> Programma Triennale Opere Pubbliche <input checked="" type="checkbox"/> Altre risorse comunali <input type="checkbox"/> Intervento privato <input type="checkbox"/> altro

Opere di integrazione delle funzioni e delle strutture	
Costi di integrazione	Da valutare
Modalità di intervento	<input type="checkbox"/> Programma Triennale Opere Pubbliche <input type="checkbox"/> Altre risorse comunali <input type="checkbox"/> Intervento privato <input type="checkbox"/> altro

Opere volte allo sviluppo dell'attrezzatura	
	Nessuna
Costi delle opere	Nessuno
Modalità di intervento	<input type="checkbox"/> Programma Triennale Opere Pubbliche <input type="checkbox"/> Altre risorse comunali <input type="checkbox"/> Intervento privato <input type="checkbox"/> altro

Riepilogo costi	
Costo complessivo dell'intervento	€ 80.0000
Modalità di intervento	<input type="checkbox"/> Programma Triennale Opere Pubbliche <input checked="" type="checkbox"/> Altre risorse comunali <input type="checkbox"/> Intervento privato <input type="checkbox"/> altro

Superficie da considerare per la verifica di cui al comma 3, art. 9, L.R. 12/05 (18 mq. /ab.)
--

Data compilazione scheda	<i>Ottobre 2007 Agg.2010</i>
---------------------------------	------------------------------

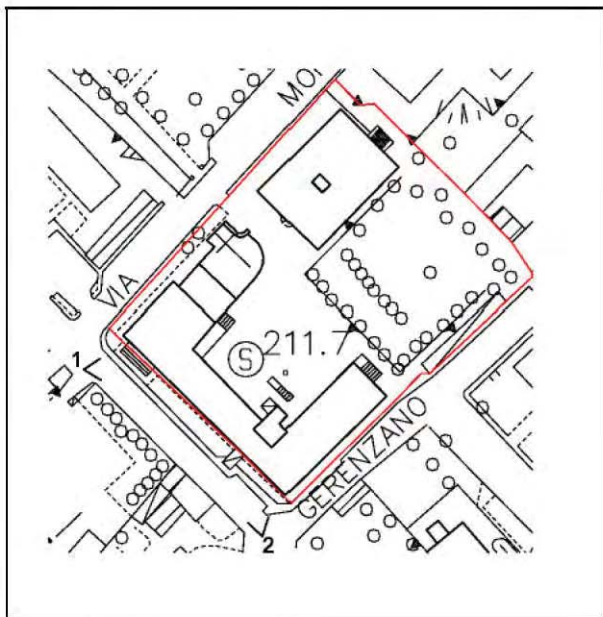
ATTREZZATURE A SERVIZIO DELLE FUNZIONI INSEDIATE: RESIDENZA

SCHEDA	106	<i>Istituto "Maria Ausiliatrice"</i>
--------	------------	---

Località Castegnate

Indirizzo via Card. Ferrari, 7

Tipologia dell'attrezzatura Scuola elementare, media e secondaria



Localizzazione specifica
Scala 1:2000



Veduta aerea, maggio 2007



1.Scuola Maria Ausiliatrice, giugno 2007, veduta dell'edificio principale da via Card. Ferrari




2.Scuola Maria Ausiliatrice, giugno 2007, veduta dell'edificio principale da via Card. Ferrari

Data compilazione scheda	<i>Ottobre 2007</i>
---------------------------------	---------------------

REZZATURE A SERVIZIO DELLE FUNZIONI INSEDIATE: RESIDENZA

SCHEDA	I06	<i>Istituto "Maria Ausiliatrice"</i>
--------	------------	---

	Località	Castegnate
	Indirizzo	Via Card.Ferrari, 7
	Tipologia dell'attrezzatura	Scuola elementare, media e secondaria
	Caratteristiche dimensionali	
	Area complessiva	mq 6.228,73
	Superficie coperta	mq 2.078,45
	Superficie lorda di pavimento	mq 4.626

DESCRIZIONE E NOTE

Proprietà	Privata – Istituto Maria Ausiliatrice delle Salesiane di don Bosco
Gestione	Istituto Maria Ausiliatrice delle Salesiane di don Bosco
Edificio	Si compone di due edifici: uno con pianta a U, costruito negli anni '50 e successivamente ampliato, distribuito su tre piani f.t. e un seminterrato, e un nuovo edificio a pianta rettangolare terminato nel 2005. Nella parte terminale del primo edificio si trova una chiesa. Sono inoltre presenti gli alloggi delle religiose.
Aree libere	In parte pavimentata e in parte a verde

QUALITA'

Stato di consistenza e di conservazione	
Edificio	buono
Aree libere	buono

FRUIBILITA'

Orari	Dal lunedì al venerdì dalle 8 alle 16,30
Ticket	Sì – retta di iscrizione
Utenti	210 alunni delle scuole elementari, 154 delle medie, 220 della scuola secondaria

ACCESSIBILITA'

Viabilità	Situato nella zona centrale di Castegnate, su viabilità secondaria
Sosta	Sono presenti parcheggi nelle vie adiacenti e nel cortile interno
Strutture architettoniche	

Conformità dell'attrezzatura / Grado di conformità	SI
---	----

Giudizio sintetico	Edificio in buone condizioni – la struttura è stata recentemente ampliata
---------------------------	---

Data compilazione scheda	<i>Ottobre 2007</i>
---------------------------------	---------------------

ATTREZZATURE A SERVIZIO DELLE FUNZIONI INSEDIATE: RESIDENZA

SCHEDA	I06	<i>Istituto "Maria Ausiliatrice"</i>
--------	------------	--------------------------------------

PROGETTO

Opere di adeguamento alla qualità richiesta	
-	
Costi di adeguamento	
-	
Modalità di intervento	
	<input type="checkbox"/> Programma Triennale Opere Pubbliche
	<input type="checkbox"/> Altre risorse comunali
	<input type="checkbox"/> Intervento privato
	<input type="checkbox"/> altro

Opere di integrazione delle funzioni e delle strutture	
-	
Costi di integrazione	
-	
Modalità di intervento	
	<input type="checkbox"/> Programma Triennale Opere Pubbliche
	<input type="checkbox"/> Altre risorse comunali
	<input type="checkbox"/> Intervento privato
	<input type="checkbox"/> altro

Opere volte allo sviluppo dell'attrezzatura	
-	
Costi delle opere	
-	
Modalità di intervento	
	<input type="checkbox"/> Programma Triennale Opere Pubbliche
	<input type="checkbox"/> Altre risorse comunali
	<input type="checkbox"/> Intervento privato
	<input type="checkbox"/> altro

Riepilogo costi	
Costo complessivo dell'intervento	
-	
Modalità di intervento	
	<input type="checkbox"/> Programma Triennale Opere Pubbliche
	<input type="checkbox"/> Altre risorse comunali
	<input type="checkbox"/> Intervento privato
	<input type="checkbox"/> altro

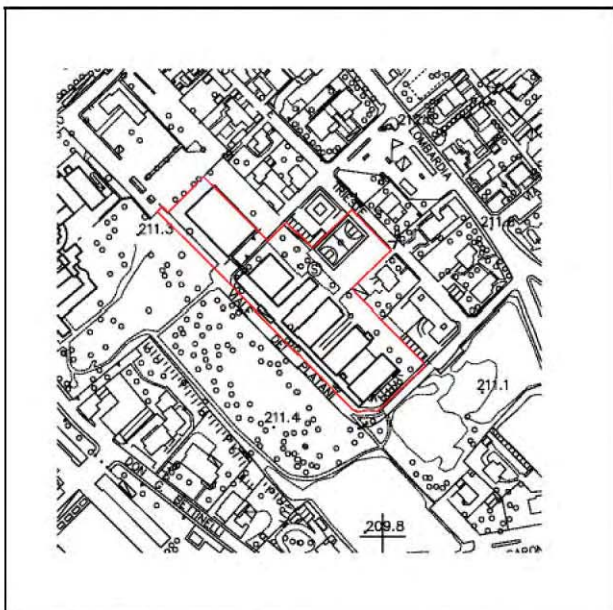
Superficie da considerare per la verifica di cui al comma 3, art. 9, L.R. 12/05 (18 mq. /ab.)
--

Data compilazione scheda	<i>Ottobre 2007</i>
---------------------------------	---------------------

ATTREZZATURE A SERVIZIO DELLE FUNZIONI INSEDIATE: RESIDENZA

SCHEDA	107	Scuola media e palestra "Leonardo da Vinci"
--------	------------	--

Località Castegnate
Indirizzo via dei Platani, 5
Tipologia dell'attrezzatura Scuola media e palestra



Localizzazione specifica
 Scala 1:5000



Veduta aerea, maggio 2007



1.Scuola Leonardo da Vinci, giugno 2007, veduta dell'edificio principale da via Trento e Trieste



2.Scuola Leonardo da Vinci, giugno 2007, veduta dell'edificio principale da via Trento e Trieste

Data compilazione scheda	<i>Ottobre 2007 Agg.2010</i>
---------------------------------	------------------------------

REZZATURE A SERVIZIO DELLE FUNZIONI INSEDIATE: RESIDENZA

SCHEDA	I07	Scuola media e palestra "Leonardo da Vinci"
--------	------------	--

	Località Castegnate Indirizzo via dei Platani, 5 Tipologia dell'attrezzatura Scuola media e palestra
	Caratteristiche dimensionali Area complessiva mq 10.714,70 Superficie coperta mq 2.711,32(S)+1070(P) Superficie lorda di pavimento mq 5.450 Scuola mq 1.491 Palestra

DESCRIZIONE E NOTE

Proprietà	Comune di Castellanza
Gestione	Comune di Castellanza
Edificio	L'edificio, realizzato negli anni '60, è strutturato da un corridoio di distribuzione su cui si attestano i cinque corpi delle aule, distribuite su due piani. Al piano seminterrato si trovano la mensa e alcune aule. La costruzione della palestra, collegata alla scuola con passaggio coperto, è stata terminata nel 2004.
Aree libere	Adibita a giardino con strutture sportive e parcheggio

QUALITA'

Stato di consistenza e di conservazione	
Edificio	Buono
Aree libere	Buono

FRUIBILITA'

Orari	Martedì e giovedì: 8-13, doposcuola 14.30-17.30 Lunedì, mercoledì e venerdì: 8-13, 14-16.30
Ticket	No
Utenti	328 alunni, prevalentemente del comune di Castellanza, con presenza di alcuni alunni dei comuni limitrofi

ACCESSIBILITA'

Viabilità	L'accesso avviene da via Trento e Trieste, ben collegato alla viabilità principale (viale Lombardia)
Sosta	Su strada
Strutture architettoniche	L'edificio è accessibile

Conformità dell'attrezzatura / Grado di conformità	SI
---	----

Giudizio sintetico	discreto
---------------------------	----------

Data compilazione scheda	Ottobre 2007 Agg.2010
---------------------------------	-----------------------

ATTREZZATURE A SERVIZIO DELLE FUNZIONI INSEDIATE: RESIDENZA

SCHEDA	I07	<i>Scuola media e palestra "Leonardo da Vinci"</i>
--------	------------	--

PROGETTO

Opere di adeguamento alla qualità richiesta	
Costi di adeguamento	
Modalità di intervento	
	<input type="checkbox"/> Programma Triennale Opere Pubbliche
	<input type="checkbox"/> Altre risorse comunali
	<input type="checkbox"/> Intervento privato
	<input type="checkbox"/> altro

Opere di integrazione delle funzioni e delle strutture	
Costi di integrazione	
Modalità di intervento	
	<input type="checkbox"/> Programma Triennale Opere Pubbliche
	<input type="checkbox"/> Altre risorse comunali
	<input type="checkbox"/> Intervento privato
	<input type="checkbox"/> altro

Opere volte allo sviluppo dell'attrezzatura	
Costi delle opere	
Modalità di intervento	
	<input type="checkbox"/> Programma Triennale Opere Pubbliche
	<input type="checkbox"/> Altre risorse comunali
	<input type="checkbox"/> Intervento privato
	<input type="checkbox"/> altro

Riepilogo costi	
Costo complessivo dell'intervento	
Modalità di intervento	
	<input type="checkbox"/> Programma Triennale Opere Pubbliche
	<input type="checkbox"/> Altre risorse comunali
	<input type="checkbox"/> Intervento privato
	<input type="checkbox"/> altro

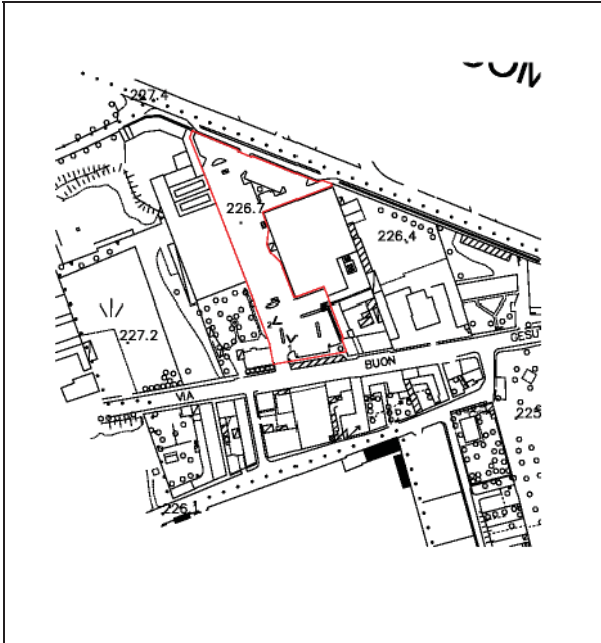
Superficie da considerare per la verifica di cui al comma 3, art. 9, L.R. 12/05 (18 mq. /ab.)
--

Data compilazione scheda	<i>Ottobre 2007 Agg.2010</i>
---------------------------------	------------------------------

ATTREZZATURE A SERVIZIO DELLE FUNZIONI INSEDIATE: RESIDENZA

SCHEDA	P01	<i>Parceggio via Buon Gesù</i>
--------	------------	---------------------------------------

Località Castellanza
Indirizzo via Buon Gesù
Tipologia dell'attrezzatura parceggio



Localizzazione specifica
 Scala 1:5000



Veduta aerea, maggio 2007




1. Parceggio Buon Gesù, giugno 2007, veduta da via Buon Gesù



2. Parceggio Buon Gesù, giugno 2007, veduta da via Buon Gesù

ATTREZZATURE A SERVIZIO DELLE FUNZIONI INSEDIATE: RESIDENZA

SCHEDA	P01	<i>Parcheggio via Buon Gesù</i>
--------	------------	--

	Località	Castellanza
	Indirizzo	Via Buon Gesù
	Tipologia dell'attrezzatura	Parcheggio
	Caratteristiche dimensionali	
	Area complessiva	mq 5.870,16
	Superficie coperta	mq -
	Superficie lorda di pavimento	mq -

DESCRIZIONE E NOTE

Proprietà	Privata
Gestione	
Edificio	-
Aree libere	

QUALITA'

Stato di consistenza e di conservazione	
Edificio	-
Aree libere	Buono

FRUIBILITA'

Orari	Liberi
Ticket	Nessuno
Utenti	Clienti del supermercato GS

ACCESSIBILITA'

Viabilità	
Sosta	161 stalli
Strutture architettoniche	Non ci sono barriere architettoniche

Conformità dell'attrezzatura	SI
-------------------------------------	----

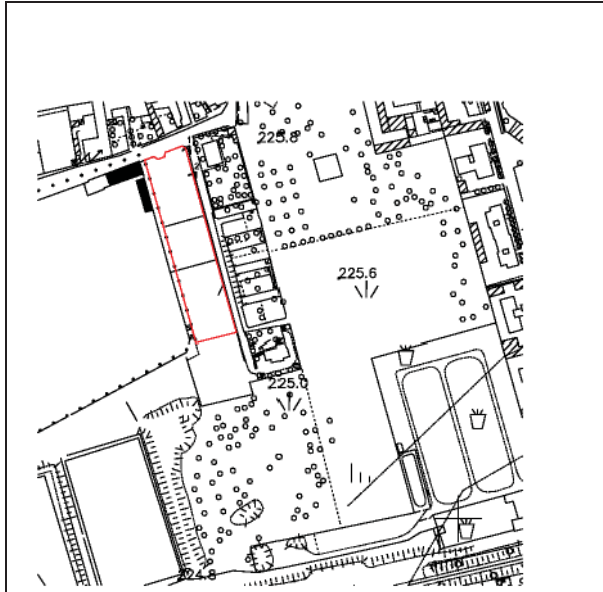
Giudizio sintetico	Buono
---------------------------	-------

Data compilazione scheda	<i>Ottobre 2007 Agg.2010</i>
---------------------------------	------------------------------

ATTREZZATURE A SERVIZIO DELLE FUNZIONI INSEDIATE: RESIDENZA

SCHEDA	P02	<i>Parcheggio via Campo Sportivo</i>
--------	------------	---

Località Castellanza
Indirizzo via Campo Sportivo
Tipologia dell'attrezzatura parcheggio



Localizzazione specifica
 Scala 1:5000



Veduta aerea, maggio 2007



1.Parcheggio, giugno 2007, veduta da via Campo Sportivo




2.Parcheggio, giugno 2007, veduta da via Campo Sportivo

Data compilazione scheda	<i>Ottobre 2007</i>
---------------------------------	---------------------

ATTREZZATURE A SERVIZIO DELLE FUNZIONI INSEDIATE: RESIDENZA

SCHEDA	P02	<i>Parcheggio via Campo Sportivo</i>
--------	------------	---

	Località Castellanza Indirizzo Via Campo Sportivo Tipologia dell'attrezzatura Parcheggio
	Caratteristiche dimensionali Area complessiva mq 3.482,20 Superficie coperta mq - Superficie lorda di pavimento mq -

DESCRIZIONE E NOTE

Proprietà	Comune di Castellanza
Gestione	Comune di Castellanza
Edificio	-
Aree libere	

QUALITA'

Stato di consistenza e di conservazione	
Edificio	-
Aree libere	Buono

FRUIBILITA'

Orari	Liberi
Ticket	Nessuno
Utenti	Fruitori del centro sportivo Pro Patria di Busto Arsizio

ACCESSIBILITA'

Viabilità	
Sosta	335 stalli
Strutture architettoniche	Non ci sono barriere architettoniche

Conformità dell'attrezzatura	SI
-------------------------------------	----

Giudizio sintetico	Area sterrata da riqualificare
---------------------------	--------------------------------

Data compilazione scheda	<i>Ottobre 2007</i>
---------------------------------	---------------------

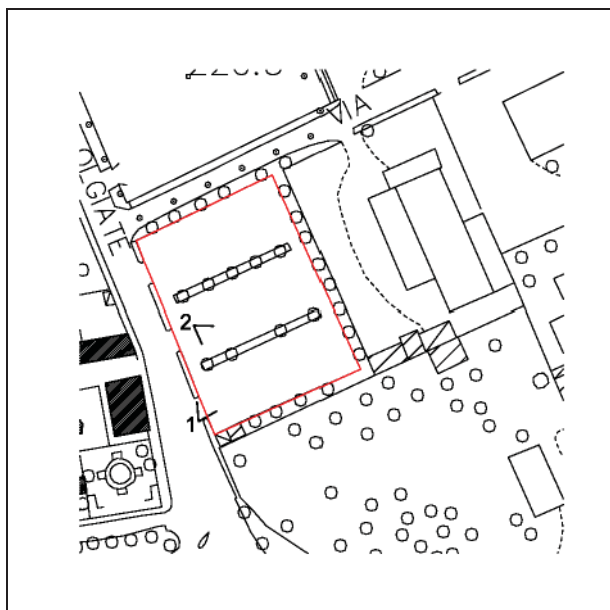
ATTREZZATURE A SERVIZIO DELLE FUNZIONI INSEDIATE: RESIDENZA

SCHEDA	P03	<i>Parcheeggio via Olgiate</i>
--------	------------	---------------------------------------

Località Castellanza

Indirizzo via Olgiate

Tipologia dell'attrezzatura Parcheeggio



Localizzazione specifica
Scala 1:2000



Veduta aerea, maggio 2007



1.Parcheeggio, giugno 2007, veduta da via Olgiate




2.Parcheeggio, giugno 2007, veduta da via Olgiate/via Redipuglia

Data compilazione scheda	<i>Ottobre 2007 Agg.2010</i>
---------------------------------	------------------------------

ATTREZZATURE A SERVIZIO DELLE FUNZIONI INSEDIATE: RESIDENZA

SCHEDA	P03	<i>Parcheggio via Olgiate</i>
--------	------------	--------------------------------------

	Località	Castellanza
	Indirizzo	Via Olgiate
	Tipologia dell'attrezzatura	Parcheggio
	Caratteristiche dimensionali	
	Area complessiva	mq 2.261,96
	Superficie coperta	mq -
	Superficie lorda di pavimento	mq -

DESCRIZIONE E NOTE

Proprietà	Comune di Castellanza
Gestione	Comune di Castellanza
Edificio	
Aree libere	

QUALITA'

Stato di consistenza e di conservazione	
Edificio	-
Aree libere	Buono

FRUIBILITA'

Orari	Liberi
Ticket	Nessuno
Utenti	I residenti del Comune di Castellanza – visitatori del cimitero

ACCESSIBILITA'

Viabilità	
Sosta	108 stalli
Strutture architettoniche	Non ci sono barriere architettoniche

Conformità dell'attrezzatura	SI
-------------------------------------	----

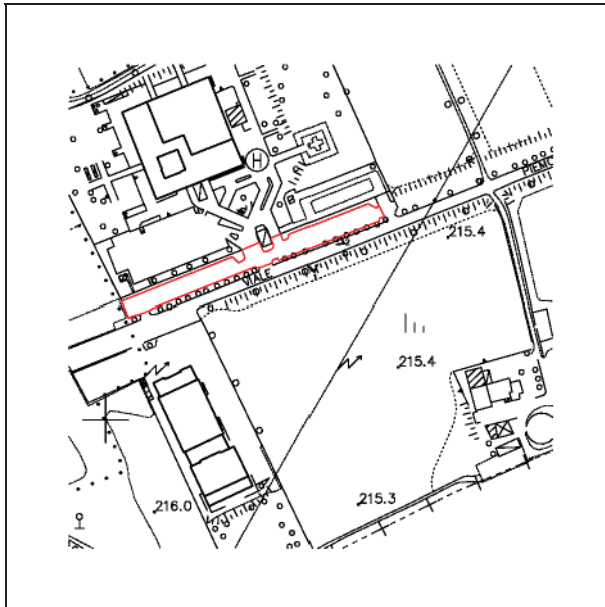
Giudizio sintetico	Buono
---------------------------	-------

Data compilazione scheda	<i>Ottobre 2007 Agg.2010</i>
---------------------------------	------------------------------

ATTREZZATURE A SERVIZIO DELLE FUNZIONI INSEDIATE: RESIDENZA

SCHEDA	P04	<i>Parccheggio viale Piemonte</i>
--------	------------	--

Località Castellanza
Indirizzo viale Piemonte
Tipologia dell'attrezzatura Parccheggio



Localizzazione specifica
 Scala 1:5000



Veduta aerea, maggio 2007



1. Parccheggio, giugno 2007, veduta da viale Piemonte




2. Parccheggio, giugno 2007, veduta da viale Piemonte

Data compilazione scheda	<i>Ottobre 2007</i>
---------------------------------	---------------------

ATTREZZATURE A SERVIZIO DELLE FUNZIONI INSEDIATE: RESIDENZA

SCHEDA	P04	<i>Parceggio viale Piemonte</i>
--------	------------	--

	Località	Castellanza
	Indirizzo	Viale Piemonte
	Tipologia dell'attrezzatura	Parceggio
	Caratteristiche dimensionali	
	Area complessiva	mq 2.194,74
	Superficie coperta	mq -
	Superficie lorda di pavimento	mq -

DESCRIZIONE E NOTE

Proprietà	Comune di Castellanza
Gestione	Comune di Castellanza
Edificio	
Aree libere	

QUALITA'

Stato di consistenza e di conservazione	
Edificio	-
Aree libere	Buono

FRUIBILITA'

Orari	Liberi
Ticket	Nessuno
Utenti	Visitatori della Clinica Santa Maria

ACCESSIBILITA'

Viabilità	
Sosta	165 stalli
Strutture architettoniche	Non ci sono barriere architettoniche

Conformità dell'attrezzatura	SI
-------------------------------------	----

Giudizio sintetico	Necessita di ampliamento in quanto insufficiente
---------------------------	--

Data compilazione scheda	<i>Ottobre 2007</i>
---------------------------------	---------------------

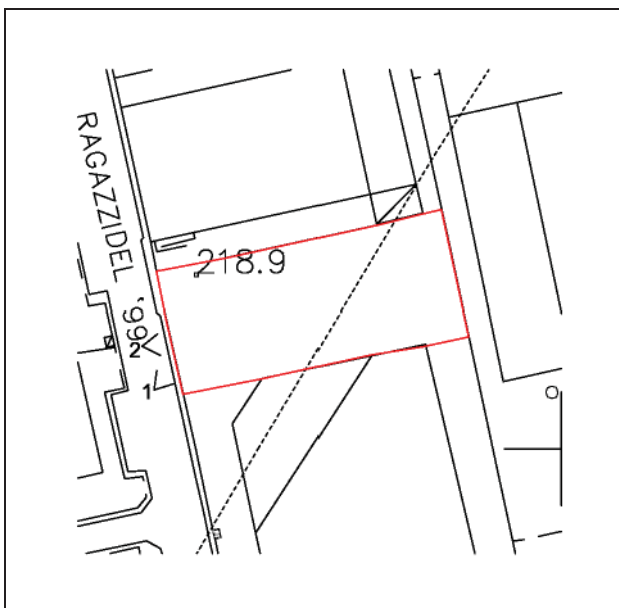
ATTREZZATURE A SERVIZIO DELLE FUNZIONI INSEDIATE: RESIDENZA

SCHEDA	P05	Parcheeggio via Ragazzi del '99
--------	------------	--

Località Castellanza

Indirizzo via Ragazzi del '99

Tipologia dell'attrezzatura Parcheeggio



Localizzazione specifica
Scala 1:2000



Veduta aerea, maggio 2007



1.Parcheeggio, giugno 2007, veduta da via Ragazzi del '99.




2.Parcheeggio, giugno 2007, veduta da via Ragazzi del '99.

Data compilazione scheda

Ottobre 2007

ATTREZZATURE A SERVIZIO DELLE FUNZIONI INSEDIATE: RESIDENZA

SCHEDA	P05	Parceggio via Ragazzi del '99
--------	------------	--------------------------------------

	Località	Castellanza
	Indirizzo	Via Ragazzi del '99
	Tipologia dell'attrezzatura	Parceggio
	Caratteristiche dimensionali	
	Area complessiva	mq 2.533,27
	Superficie coperta	mq -
	Superficie lorda di pavimento	mq -

DESCRIZIONE E NOTE

Proprietà	Privata
Gestione	Privata
Edificio	-
Aree libere	Parceggio a servizio delle strutture commerciali

QUALITA'

Stato di consistenza e di conservazione	
Edificio	-
Aree libere	Buono

FRUIBILITA'

Orari	Liberi
Ticket	Nessuno
Utenti	Visitatori del centro commerciale

ACCESSIBILITA'

Viabilità	
Sosta	111 stalli
Strutture architettoniche	Non ci sono barriere architettoniche

Conformità dell'attrezzatura	SI
-------------------------------------	----

Giudizio sintetico	Buono
---------------------------	-------

Data compilazione scheda	<i>Ottobre 2007</i>
---------------------------------	---------------------

ATTREZZATURE A SERVIZIO DELLE FUNZIONI INSEDIATE: RESIDENZA

SCHEDA	P06	<i>Parcheggio Metro</i>
--------	------------	--------------------------------

Località Castellanza
Indirizzo viale Borri- Metro
Tipologia dell'attrezzatura Parcheggio



Localizzazione specifica
 Scala 1:5000



Veduta aerea, maggio 2007



1.Parcheggio, giugno 2007, veduta da viale Borri



2.Parcheggio, giugno 2007, veduta da via Turati

Data compilazione scheda	<i>Ottobre 2007 Agg.2010</i>
---------------------------------	------------------------------

ATTREZZATURE A SERVIZIO DELLE FUNZIONI INSEDIATE: RESIDENZA

SCHEDA	P06	Parcheggio Metro
	Località Castellanza Indirizzo Viale Borri - Metro Tipologia dell'attrezzatura Parcheggio	
	Caratteristiche dimensionali Area complessiva mq 24.128,43 Superficie coperta mq - Superficie lorda di pavimento mq -	
DESCRIZIONE E NOTE		
	Proprietà Metro Fim srl Gestione Metro Fim srl Edificio - Aree libere Parcheggio a servizio del centro commerciale all'ingrosso Metro	
QUALITA'		
Stato di consistenza e di conservazione		
	Edificio - Aree libere Buono	
FRUIBILITA'		
Orari	Liberi	
Ticket	Nessuno	
Utenti	Clienti del centro commerciale Metro	
ACCESSIBILITA'		
Viabilità		
Sosta	720 stalli	
Strutture architettoniche	Non ci sono barriere architettoniche	
Conformità dell'attrezzatura		SI
Giudizio sintetico	Buono	
Data compilazione scheda	Ottobre 2007 Agg.2010	

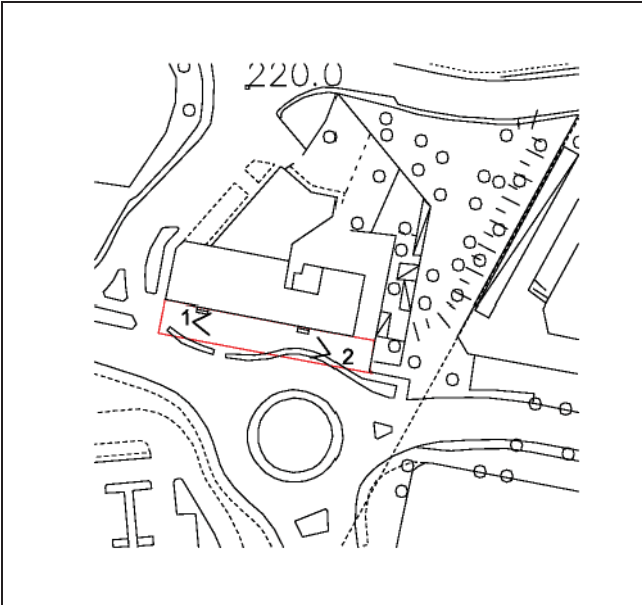
ATTREZZATURE A SERVIZIO DELLE FUNZIONI INSEDIATE: RESIDENZA

SCHEDA	P07	<i>Parcheggio viale Borri</i>
--------	------------	--------------------------------------

Località Castellanza

Indirizzo viale Borri

Tipologia dell'attrezzatura Parcheggio




Localizzazione specifica
Scala 1:2000



Veduta aerea, maggio 2007



1.Parcheggio, giugno 2007, veduta da viale Borri.




2.Parcheggio, giugno 2007, veduta da viale Borri.

Data compilazione scheda	<i>Ottobre 2007</i>
---------------------------------	---------------------

ATTREZZATURE A SERVIZIO DELLE FUNZIONI INSEDIATE: RESIDENZA

SCHEDA	P07	<i>Parcheggio viale Borri</i>
--------	------------	--------------------------------------

	Località	Castellanza
	Indirizzo	Viale Borri
	Tipologia dell'attrezzatura	Parcheggio
	Caratteristiche dimensionali	
	Area complessiva	mq 485,37
	Superficie coperta	mq -
	Superficie lorda di pavimento	mq -

DESCRIZIONE E NOTE

Proprietà	Comune di Castellanza
Gestione	Comune di Castellanza
Edificio	
Aree libere	

QUALITA'

Stato di consistenza e di conservazione	
Edificio	-
Aree libere	Buono

FRUIBILITA'

Orari	Liberi
Ticket	Nessuno
Utenti	

ACCESSIBILITA'

Viabilità	
Sosta	11 stalli
Strutture architettoniche	Non ci sono barriere architettoniche

Conformità dell'attrezzatura	SI
-------------------------------------	----

Giudizio sintetico	
---------------------------	--

Data compilazione scheda	<i>Ottobre 2007</i>
---------------------------------	---------------------

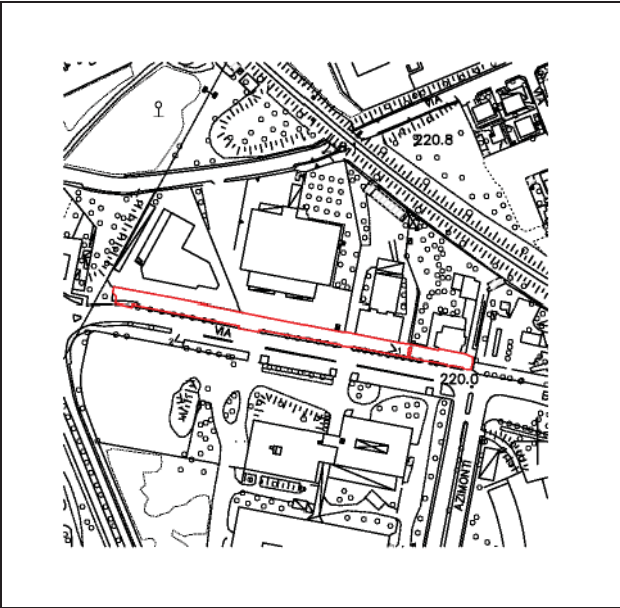
ATTREZZATURE A SERVIZIO DELLE FUNZIONI INSEDIATE: RESIDENZA

SCHEDA	P08	<i>Parceggio viale Borri</i>
--------	------------	-------------------------------------

Località Castellanza

Indirizzo viale Borri

Tipologia dell'attrezzatura Parceggio



Localizzazione specifica
Scala 1:5000



Veduta aerea, maggio 2007



1.Parceggio, giugno 2007, veduta da viale Borri



2.Parceggio, giugno 2007, veduta da viale Borri

Data compilazione scheda	<i>Ottobre 2007</i>
---------------------------------	---------------------

ATTREZZATURE A SERVIZIO DELLE FUNZIONI INSEDIATE: RESIDENZA

SCHEDA	P08	<i>Parcheggio viale Borri</i>
	Località Castellanza Indirizzo Viale Borri Tipologia dell'attrezzatura Parcheggio	
	Caratteristiche dimensionali Area complessiva mq 2.144,69 Superficie coperta mq - Superficie lorda di pavimento mq -	
DESCRIZIONE E NOTE		
Proprietà Gestione Edificio Aree libere	Comune di Castellanza Comune di Castellanza -	
QUALITA'		
Stato di consistenza e di conservazione Edificio Aree libere	- Buono	
FRUIBILITA'		
Orari Ticket Utenti	Liberi Nessuno	
ACCESSIBILITA'		
Viabilità Sosta Strutture architettoniche	55 stalli Non ci sono barriere architettoniche	
Conformità dell'attrezzatura		SI
Giudizio sintetico	Sufficiente	
Data compilazione scheda		<i>Ottobre 2007</i>

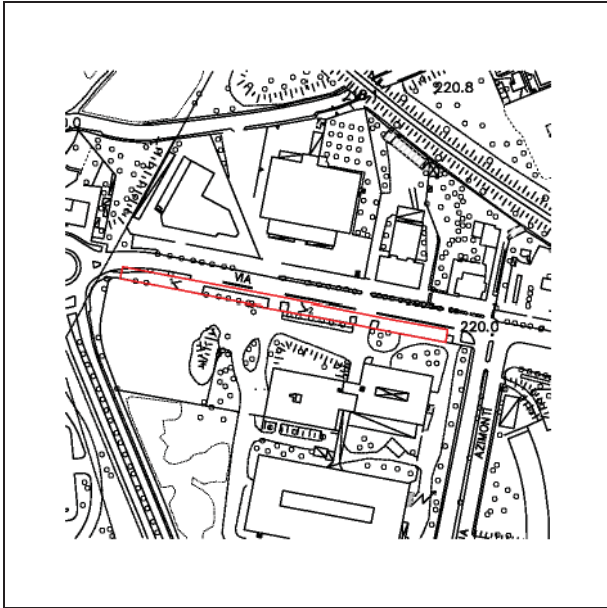
ATTREZZATURE A SERVIZIO DELLE FUNZIONI INSEDIATE: RESIDENZA

SCHEDA	P09	<i>Parceggio viale Borri</i>
--------	------------	-------------------------------------

Località Castellanza

Indirizzo viale Borri

Tipologia dell'attrezzatura Parceggio



Localizzazione specifica
Scala 1:5000



Veduta aerea, maggio 2007



1. Parceggio, giugno 2007, veduta da viale Borri



2. Parceggio, giugno 2007, veduta da viale Borri

Data compilazione scheda	<i>Ottobre 2007</i>
---------------------------------	---------------------

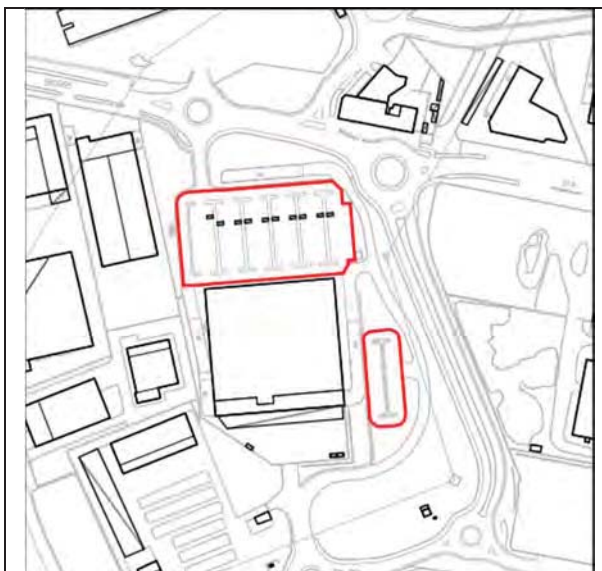
ATTREZZATURE A SERVIZIO DELLE FUNZIONI INSEDIATE: RESIDENZA

SCHEDA	P09	<i>Parcheggio viale Borri</i>
	Località Castellanza Indirizzo Viale Borri Tipologia dell'attrezzatura Parcheggio	
	Caratteristiche dimensionali Area complessiva mq 1.759,07 Superficie coperta mq - Superficie lorda di pavimento mq -	
DESCRIZIONE E NOTE		
Proprietà Gestione Edificio Aree libere	Comune di Castellanza Comune di Castellanza -	
QUALITA'		
Stato di consistenza e di conservazione Edificio Aree libere	- Buono	
FRUIBILITA'		
Orari Ticket Utenti	Liberi Nessuno	
ACCESSIBILITA'		
Viabilità Sosta Strutture architettoniche	51 stalli Non ci sono barriere architettoniche	
Conformità dell'attrezzatura		SI
Giudizio sintetico	Da rivedere in funzione dell'utilizzo della struttura retrostante	
Data compilazione scheda	Ottobre 2007	

ATTREZZATURE A SERVIZIO DELLE FUNZIONI INSEDIATE: RESIDENZA

SCHEDA	P10	<i>Parcheggio della grande struttura di vendita commerciale</i>
--------	------------	--

Località Castellanza
Indirizzo viale Borri – Viale Piemonte
Tipologia dell'attrezzatura Parcheggio



Localizzazione specifica
 Scala 1:5000



Veduta aerea, 2012



1. Parcheggio, veduta da est del parcheggio a nord



2. Parcheggio, veduta da est del parcheggio a sud

Data compilazione scheda	Agg. Aprile 2016
---------------------------------	------------------

ATTREZZATURE A SERVIZIO DELLE FUNZIONI INSEDIATE: RESIDENZA

SCHEDA	P10	<i>Parcheggio della grande struttura di vendita commerciale</i>
--------	------------	--

	Località Indirizzo Tipologia dell'attrezzatura	Castellanza Viale Borri – Viale Piemonte Parcheggio
	Caratteristiche dimensionali Area complessiva Superficie coperta Superficie lorda di pavimento	mq 8.275 mq - mq -

DESCRIZIONE E NOTE

Proprietà Gestione Edificio Aree libere	Privata - della grande struttura di vendita commerciale Privata - della grande struttura di vendita commerciale - Parcheggio a servizio del supermercato
--	---

QUALITA'

Stato di consistenza e di conservazione Edificio Aree libere	- Buono
---	------------

FRUIBILITA'

Orari	Liberi
Ticket	Nessuno
Utenti	Supermercato

ACCESSIBILITA'

Viabilità	
Sosta	213 stalli
Strutture architettoniche	Non ci sono barriere architettoniche

Conformità dell'attrezzatura	SI
-------------------------------------	----

Giudizio sintetico	Buono
---------------------------	-------

Data compilazione scheda	Agg. Aprile 2016
---------------------------------	------------------

ATTREZZATURE A SERVIZIO DELLE FUNZIONI INSEDIATE: RESIDENZA

SCHEDA	P11	<i>Parceggio viale Borri</i>
--------	------------	-------------------------------------

Località Castellanza

Indirizzo viale Borri

Tipologia dell'attrezzatura Parceggio



Localizzazione specifica
Scala 1:5000



Veduta aerea, maggio 2007



1. Parceggio, giugno 2007, veduta da viale Borri




2. Parceggio, giugno 2007, veduta da viale Borri

Data compilazione scheda	<i>Ottobre 2007</i>
---------------------------------	---------------------

ATTREZZATURE A SERVIZIO DELLE FUNZIONI INSEDIATE: RESIDENZA

SCHEDA	P11	<i>Parcheggio viale Borri</i>
--------	------------	--------------------------------------

	Località	Castellanza
	Indirizzo	viale Borri Parcheggio
	Tipologia dell'attrezzatura	
	Caratteristiche dimensionali	mq 17.848,53
	Area complessiva	mq -
	Superficie coperta	mq -
	Superficie lorda di pavimento	

DESCRIZIONE E NOTE

Proprietà	Privata
Gestione	Privata
Edificio	-
Aree libere	Parcheggio a servizio del supermercato IperDì

QUALITA'

Stato di consistenza e di conservazione	
Edificio	-
Aree libere	Buono

FRUIBILITA'

Orari	Liberi
Ticket	Nessuno
Utenti	I clienti della struttura commerciale

ACCESSIBILITA'

Viabilità	
Sosta	894 stalli
Strutture architettoniche	Non ci sono barriere architettoniche

Conformità dell'attrezzatura	SI
-------------------------------------	----

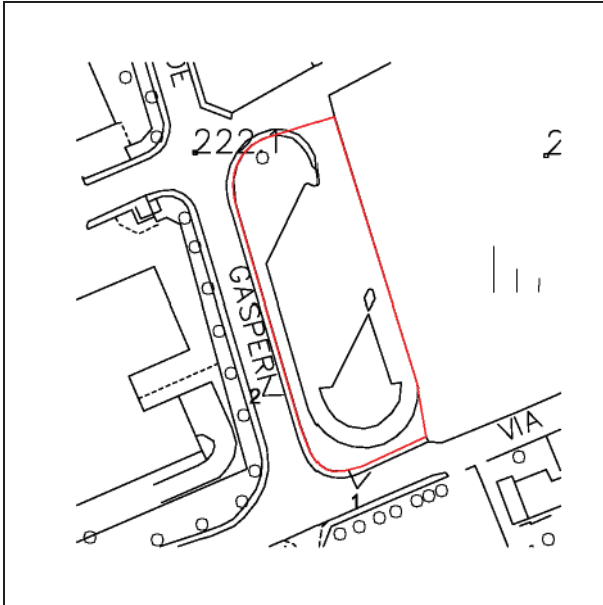
Giudizio sintetico	Sufficiente
---------------------------	-------------

Data compilazione scheda	<i>Ottobre 2007</i>
---------------------------------	---------------------

ATTREZZATURE A SERVIZIO DELLE FUNZIONI INSEDIATE: RESIDENZA

SCHEDA	P12	<i>Parceggio via De Gasperi</i>
--------	------------	--

Località Castellanza
Indirizzo via De Gasperi
Tipologia dell'attrezzatura Parceggio



Localizzazione specifica
 Scala 1:2000



Veduta aerea, maggio 2007



1.Parceggio, giugno 2007, veduta da via Mons.Colombo




2.Parceggio, giugno 2007, veduta da via Mons.Colombo

Data compilazione scheda	<i>Ottobre 2007</i>
---------------------------------	---------------------

ATTREZZATURE A SERVIZIO DELLE FUNZIONI INSEDIATE: RESIDENZA

SCHEDA	P12	<i>Parceggio via De Gasperi</i>
--------	------------	--

	Località	Castellanza
	Indirizzo	Via De Gasperi
	Tipologia dell'attrezzatura	Parceggio
	Caratteristiche dimensionali	
	Area complessiva	mq 2.769,68
	Superficie coperta	mq -
	Superficie lorda di pavimento	mq -

DESCRIZIONE E NOTE

Proprietà	Comune di Castellanza
Gestione	Comune di Castellanza
Edificio	-
Aree libere	

QUALITA'

Stato di consistenza e di conservazione	
Edificio	-
Aree libere	Buono

FRUIBILITA'

Orari	Liberi
Ticket	Nessuno
Utenti	

ACCESSIBILITA'

Viabilità	
Sosta	209 stalli
Strutture architettoniche	Non ci sono barriere architettoniche

Conformità dell'attrezzatura	SI
-------------------------------------	----

Giudizio sintetico	Parceggio poco fruito – vengono utilizzate aree più vicine agli ingressi delle abitazioni e delle strutture produttive
---------------------------	--

Data compilazione scheda	<i>Ottobre 2007</i>
---------------------------------	---------------------

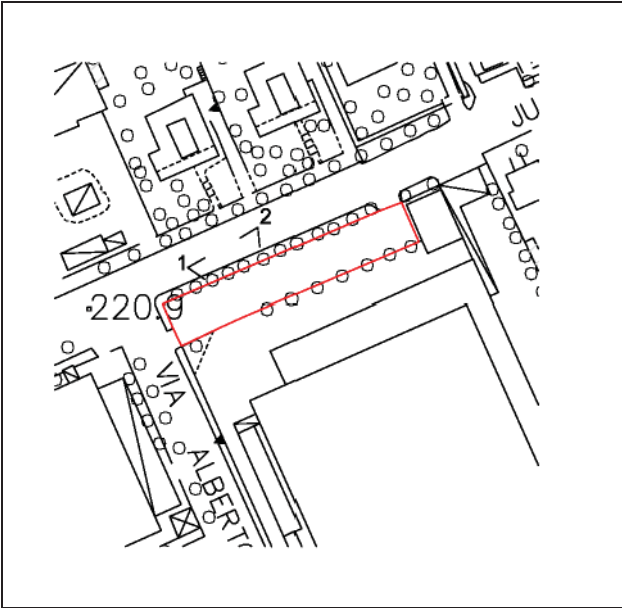
ATTREZZATURE A SERVIZIO DELLE FUNZIONI INSEDIATE: RESIDENZA

SCHEDA	P13	<i>Parcheggio via Jucker</i>
--------	------------	-------------------------------------

Località Castellanza

Indirizzo via Jucker

Tipologia dell'attrezzatura Parcheggio



Localizzazione specifica
Scala 1:2000



Veduta aerea, maggio 2007



1. Parcheggio, giugno 2007, veduta da via Jucker




2. Parcheggio, giugno 2007, veduta da via Jucker

Data compilazione scheda	<i>Ottobre 2007</i>
---------------------------------	---------------------

ATTREZZATURE A SERVIZIO DELLE FUNZIONI INSEDIATE: RESIDENZA

SCHEDA	P13	<i>Parcheggio via Jucker</i>
--------	------------	------------------------------

	Località	Castellanza
	Indirizzo	Via Jucker
	Tipologia dell'attrezzatura	Parcheggio
	Caratteristiche dimensionali	
	Area complessiva	mq 784,41
	Superficie coperta	mq -
	Superficie lorda di pavimento	mq -

DESCRIZIONE E NOTE

Proprietà	Comune di Castellanza
Gestione	Comune di Castellanza
Edificio	-
Aree libere	

QUALITA'

Stato di consistenza e di conservazione	
Edificio	-
Aree libere	Buono

FRUIBILITA'

Orari	Liberi
Ticket	Nessuno
Utenti	Fruitori degli insediamenti industriali

ACCESSIBILITA'

Viabilità	
Sosta	62 stalli
Strutture architettoniche	Non ci sono barriere architettoniche

Conformità dell'attrezzatura	SI
-------------------------------------	----

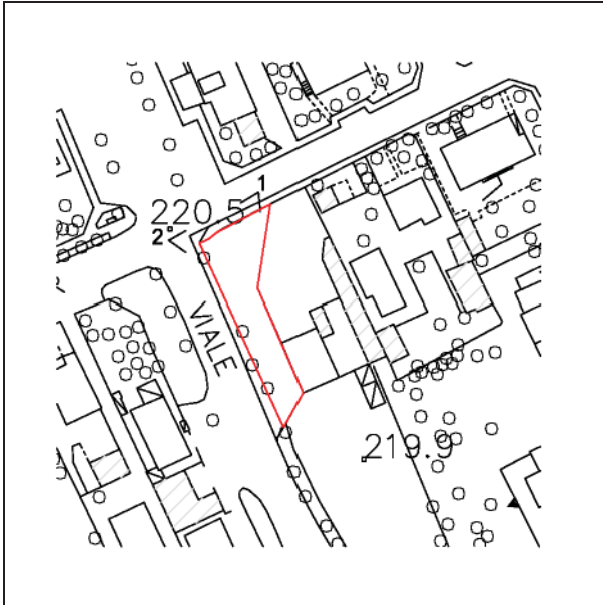
Giudizio sintetico	Sufficiente
---------------------------	-------------

Data compilazione scheda	<i>Ottobre 2007</i>
---------------------------------	---------------------

ATTREZZATURE A SERVIZIO DELLE FUNZIONI INSEDIATE: RESIDENZA

SCHEDA	P14	<i>Parcheggio viale Don Minzoni</i>
--------	------------	--

Località Castellanza
Indirizzo viale Don Minzoni
Tipologia dell'attrezzatura Parcheggio



Localizzazione specifica
 Scala 1:2000



Veduta aerea, maggio 2007



1.Parcheggio, giugno 2007, veduta da viale Don Minzoni.



2.Parcheggio, giugno 2007, veduta da viale Don Minzoni.

Data compilazione scheda	<i>Ottobre 2007</i>
---------------------------------	---------------------

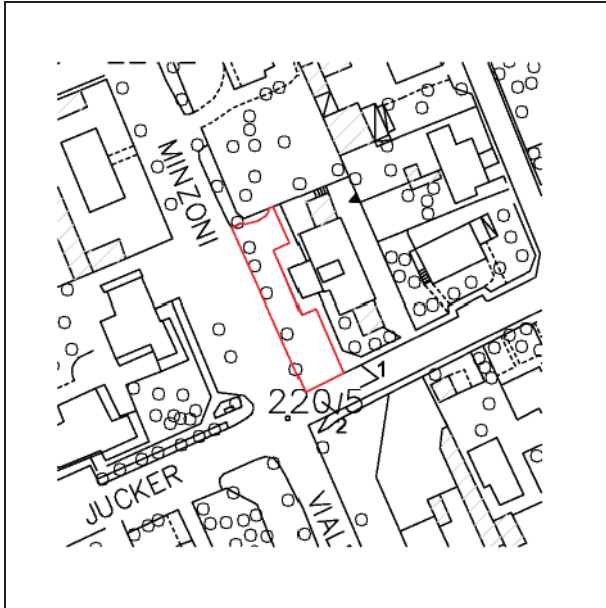
ATTREZZATURE A SERVIZIO DELLE FUNZIONI INSEDIATE: RESIDENZA

SCHEDA	P14	<i>Parcheggio viale Don Minzoni</i>
	Località Castellanza Indirizzo Viale Don Minzoni Tipologia dell'attrezzatura Parcheggio	
	Caratteristiche dimensionali Area complessiva mq 552,84 Superficie coperta mq - Superficie lorda di pavimento mq -	
DESCRIZIONE E NOTE		
Proprietà Gestione Edificio Aree libere	Privata Privata - 	
QUALITA'		
Stato di consistenza e di conservazione Edificio Aree libere	- Buono	
FRUIBILITA'		
Orari Ticket Utenti	Liberi Nessuno	
ACCESSIBILITA'		
Viabilità Sosta Strutture architettoniche	 49 stalli Non ci sono barriere architettoniche	
Conformità dell'attrezzatura		SI
Giudizio sintetico	Poco utilizzato – pertinenziale della struttura commerciale dismessa	
Data compilazione scheda	Ottobre 2007	

ATTREZZATURE A SERVIZIO DELLE FUNZIONI INSEDIATE: RESIDENZA

SCHEDA	P15	<i>Parceggio viale Don Minzoni</i>
--------	------------	---

Località Castellanza
Indirizzo viale Don Minzoni
Tipologia dell'attrezzatura Parceggio



Localizzazione specifica
 Scala 1:2000



Veduta aerea, maggio 2007



1.Parceggio, giugno 2007, veduta da viale Don Minzoni




2.Parceggio, giugno 2007, veduta da viale Don Minzoni

Data compilazione scheda	<i>Ottobre 2007</i>
---------------------------------	---------------------

ATTREZZATURE A SERVIZIO DELLE FUNZIONI INSEDIATE: RESIDENZA

SCHEDA	P15	Parcheggio viale Don Minzoni
--------	------------	-------------------------------------

	Località Castellanza Indirizzo Viale Don Minzoni Tipologia dell'attrezzatura Parcheggio
	Caratteristiche dimensionali Area complessiva mq 463,88 Superficie coperta mq - Superficie lorda di pavimento mq -

DESCRIZIONE E NOTE

Proprietà	Comune di Castellanza
Gestione	Comune di Castellanza
Edificio	-
Aree libere	

QUALITA'

Stato di consistenza e di conservazione	
Edificio	-
Aree libere	Buono

FRUIBILITA'

Orari	Liberi
Ticket	Nessuno
Utenti	Residenti e visitatori del complesso residenziale

ACCESSIBILITA'

Viabilità	
Sosta	37 stalli
Strutture architettoniche	Non ci sono barriere architettoniche

Conformità dell'attrezzatura	SI
-------------------------------------	----

Giudizio sintetico	Sufficiente
---------------------------	-------------

Data compilazione scheda	Ottobre 2007
---------------------------------	--------------

ATTREZZATURE A SERVIZIO DELLE FUNZIONI INSEDIATE: RESIDENZA

SCHEDA	P16	<i>Parcheggio via F.lli Rosselli</i>
--------	------------	---

Località Castellanza

Indirizzo via F.lli Rosselli

Tipologia dell'attrezzatura Parcheggio



Localizzazione specifica
Scala 1:2000



Veduta aerea, maggio 2007



1.Parcheggio, giugno 2007, veduta da via F.lli Rosselli.




2.Parcheggio, giugno 2007, veduta da via F.lli Rosselli

Data compilazione scheda	<i>Ottobre 2007</i>
---------------------------------	---------------------

ATTREZZATURE A SERVIZIO DELLE FUNZIONI INSEDIATE: RESIDENZA

SCHEDA	P16	<i>Parcheggio via F.lli Rosselli</i>
--------	------------	---

	Località	Castellanza
	Indirizzo	Via F.lli Rosselli
	Tipologia dell'attrezzatura	Parcheggio
	Caratteristiche dimensionali	
	Area complessiva	mq 1.077,69
	Superficie coperta	mq -
	Superficie lorda di pavimento	mq -

DESCRIZIONE E NOTE

Proprietà	Comune di Castellanza
Gestione	Comune di Castellanza
Edificio	-
Aree libere	

QUALITA'

Stato di consistenza e di conservazione	
Edificio	-
Aree libere	Buono

FRUIBILITA'

Orari	Liberi
Ticket	Nessuno
Utenti	Gli abitanti e i visitatori degli edifici residenziali

ACCESSIBILITA'

Viabilità	
Sosta	28 stalli
Strutture architettoniche	Non ci sono barriere architettoniche

Conformità dell'attrezzatura	SI
-------------------------------------	----

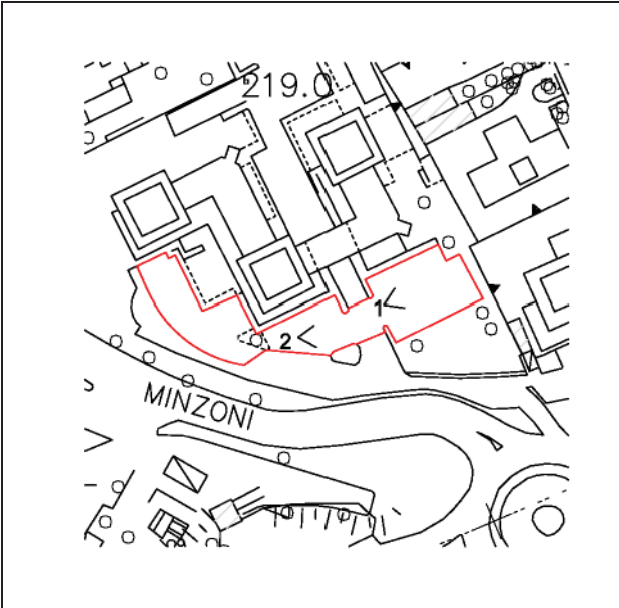
Giudizio sintetico	Sufficiente
---------------------------	-------------

Data compilazione scheda	<i>Ottobre 2007</i>
---------------------------------	---------------------

ATTREZZATURE A SERVIZIO DELLE FUNZIONI INSEDIATE: RESIDENZA

SCHEDA	P17	<i>Parcheggio via F.lli Rosselli</i>
--------	------------	---

Località Castellanza
Indirizzo via F.lli Rosselli
Tipologia dell'attrezzatura Parcheggio



Localizzazione specifica
 Scala 1:2000



Veduta aerea, maggio 2007



1.Parcheggio, giugno 2007, veduta da via F.lli Rosselli




2.Parcheggio, giugno 2007, veduta da via F.lli Rosselli

Data compilazione scheda	<i>Ottobre 2007 Agg.2010</i>
---------------------------------	------------------------------

ATTREZZATURE A SERVIZIO DELLE FUNZIONI INSEDIATE: RESIDENZA

SCHEDA	P17	<i>Parceggio via F.lli Rosselli</i>
--------	------------	--

	Località	Castellanza
	Indirizzo	Via F.lli Rosselli
	Tipologia dell'attrezzatura	Parceggio
	Caratteristiche dimensionali	
	Area complessiva	mq 1.192,09
	Superficie coperta	mq -
	Superficie lorda di pavimento	mq -

DESCRIZIONE E NOTE

Proprietà	Comune di Castellanza
Gestione	Comune di Castellanza
Edificio	-
Aree libere	

QUALITA'

Stato di consistenza e di conservazione	
Edificio	-
Aree libere	Buono

FRUIBILITA'

Orari	Liberi
Ticket	Nessuno
Utenti	Visitatori del complesso residenziale e di negozi ed uffici presenti

ACCESSIBILITA'

Viabilità	
Sosta	48 stalli
Strutture architettoniche	Non ci sono barriere architettoniche

Conformità dell'attrezzatura	SI
-------------------------------------	----

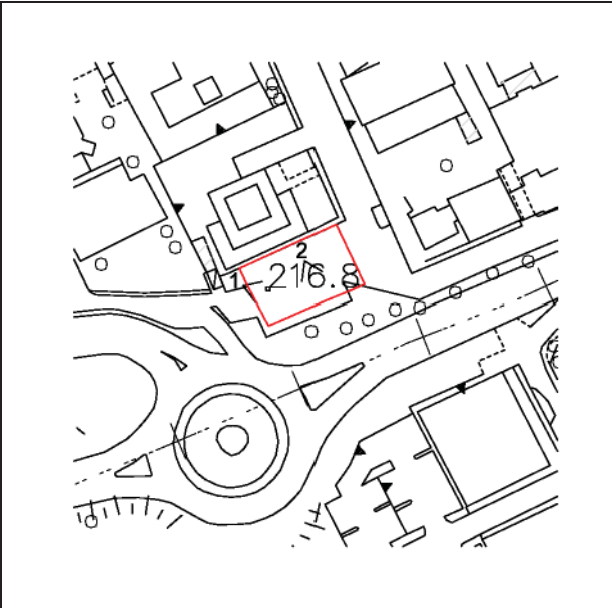
Giudizio sintetico	Sufficiente
---------------------------	-------------

Data compilazione scheda	<i>Ottobre 2007 Agg.2010</i>
---------------------------------	------------------------------

ATTREZZATURE A SERVIZIO DELLE FUNZIONI INSEDIATE: RESIDENZA

SCHEDA	P18	<i>Parcheggio via F.Ili Cairoli</i>
--------	------------	--

Località Castellanza
Indirizzo via F.Ili Cairoli
Tipologia dell'attrezzatura Parcheggio



Localizzazione specifica
 Scala 1:2000



Veduta aerea, maggio 2007



1.Parcheggio, giugno 2007, veduta da via F.Ili Cairoli.




2.Parcheggio, giugno 2007, veduta da via F.Ili Cairoli.

Data compilazione scheda	<i>Ottobre 2007</i>
---------------------------------	---------------------

ATTREZZATURE A SERVIZIO DELLE FUNZIONI INSEDIATE: RESIDENZA

SCHEDA	P18	Parcheggio via F.lli Cairoli
--------	------------	-------------------------------------

	Località Castellanza Indirizzo Via F.lli Cairoli Tipologia dell'attrezzatura Parcheggio
	Caratteristiche dimensionali Area complessiva mq 473,23 Superficie coperta mq - Superficie lorda di pavimento mq -

DESCRIZIONE E NOTE

Proprietà	Comune di Castellanza
Gestione	Comune di Castellanza
Edificio	-
Aree libere	

QUALITA'

Stato di consistenza e di conservazione	
Edificio	-
Aree libere	Buono

FRUIBILITA'

Orari	Liberi
Ticket	Nessuno
Utenti	

ACCESSIBILITA'

Viabilità	
Sosta	9 stalli
Strutture architettoniche	Non ci sono barriere architettoniche

Conformità dell'attrezzatura	SI
-------------------------------------	----

Giudizio sintetico	Sufficiente
---------------------------	-------------

Data compilazione scheda	Ottobre 2007
---------------------------------	--------------

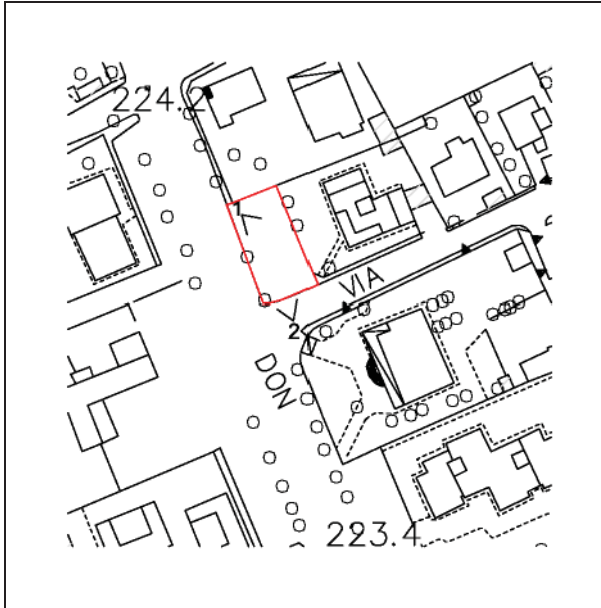
ATTREZZATURE A SERVIZIO DELLE FUNZIONI INSEDIATE: RESIDENZA

SCHEDA	P19	<i>Parcheggio via Brambilla</i>
--------	------------	--

Località Castellanza

Indirizzo via Brambilla

Tipologia dell'attrezzatura Parcheggio



Localizzazione specifica
Scala 1:2000



Veduta aerea, maggio 2007



1.Parcheggio, giugno 2007, veduta da viale Don Minzoni




2.Parcheggio, giugno 2007, veduta da viale Don Minzoni/via Brambilla

Data compilazione scheda	<i>Ottobre 2007</i>
---------------------------------	---------------------

ATTREZZATURE A SERVIZIO DELLE FUNZIONI INSEDIATE: RESIDENZA

SCHEDA	P19	<i>Parcheggio via Brambilla</i>
--------	------------	--

	Località	Castellanza
	Indirizzo	Via Brambilla
	Tipologia dell'attrezzatura	Parcheggio
	Caratteristiche dimensionali	
	Area complessiva	mq 410,10
	Superficie coperta	mq -
	Superficie lorda di pavimento	mq -

DESCRIZIONE E NOTE

Proprietà	Comune di Castellanza
Gestione	Comune di Castellanza
Edificio	-
Aree libere	

QUALITA'

Stato di consistenza e di conservazione	
Edificio	-
Aree libere	Buono

FRUIBILITA'

Orari	Liberi
Ticket	Nessuno
Utenti	

ACCESSIBILITA'

Viabilità	
Sosta	13 stalli
Strutture architettoniche	Non ci sono barriere architettoniche

Conformità dell'attrezzatura	SI
-------------------------------------	----

Giudizio sintetico	Sufficiente
---------------------------	-------------

Data compilazione scheda	<i>Ottobre 2007</i>
---------------------------------	---------------------

ATTREZZATURE A SERVIZIO DELLE FUNZIONI INSEDIATE: RESIDENZA

SCHEDA	P20	<i>Parceggio viale Don Minzoni</i>
--------	------------	---

Località Castellanza
Indirizzo viale Don Minzoni
Tipologia dell'attrezzatura Parceggio



Localizzazione specifica
 Scala 1:2000



Veduta aerea, maggio 2007



1. Parceggio, giugno 2007, veduta da viale Don Minzoni



2. Parceggio, giugno 2007, veduta da viale Don Minzoni

Data compilazione scheda	<i>Ottobre 2007</i>
---------------------------------	---------------------

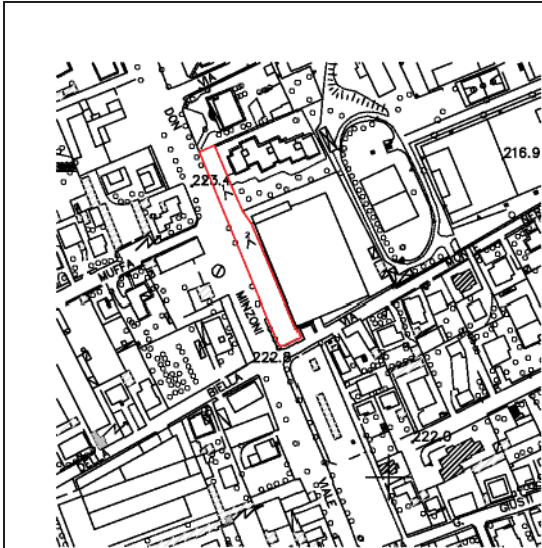
ATTREZZATURE A SERVIZIO DELLE FUNZIONI INSEDIATE: RESIDENZA

SCHEDA	P20	<i>Parcheggio viale Don Minzoni</i>
	Località Castellanza Indirizzo Viale Don Minzoni Tipologia dell'attrezzatura Parcheggio	
	Caratteristiche dimensionali Area complessiva mq 1.435,34 Superficie coperta mq - Superficie lorda di pavimento mq -	
DESCRIZIONE E NOTE		
Proprietà	Privata	
Gestione	Privata	
Edificio	-	
Aree libere		
QUALITA'		
Stato di consistenza e di conservazione		
Edificio	-	
Aree libere	Buono	
FRUIBILITA'		
Orari	Liberi	
Ticket	Nessuno	
Utenti		
ACCESSIBILITA'		
Viabilità		
Sosta	80 stalli	
Strutture architettoniche	Non ci sono barriere architettoniche	
Conformità dell'attrezzatura		SI
Giudizio sintetico	Sufficiente	
Data compilazione scheda	Ottobre 2007	

ATTREZZATURE A SERVIZIO DELLE FUNZIONI INSEDIATE: RESIDENZA

SCHEDA	P21	<i>Parcheeggio viale Don Minzoni</i>
--------	------------	---

Località Castellanza
Indirizzo viale Don Minzoni
Tipologia dell'attrezzatura Parcheeggio



Localizzazione specifica
 Scala 1:5000



Veduta aerea, maggio 2007



1.Parcheeggio, giugno 2007, veduta da viale Don Minzoni




2.Parcheeggio, giugno 2007, veduta da viale Don Minzoni

Data compilazione scheda	<i>Ottobre 2007 Agg.2010</i>
---------------------------------	------------------------------

ATTREZZATURE A SERVIZIO DELLE FUNZIONI INSEDIATE: RESIDENZA

SCHEDA	P21	<i>Parcheggio viale Don Minzoni</i>
--------	------------	--

	Località	Castellanza
	Indirizzo	Viale Don Minzoni
	Tipologia dell'attrezzatura	Parcheggio
	Caratteristiche dimensionali	
	Area complessiva	mq 1.810,34
	Superficie coperta	mq -
	Superficie lorda di pavimento	mq -

DESCRIZIONE E NOTE

Proprietà	Parte Comune di Castellanza, parte proprietà privata asservita ad uso pubblico
Gestione	Comune di Castellanza e Privata
Edificio	-
Aree libere	-

QUALITA'

Stato di consistenza e di conservazione	
Edificio	-
Aree libere	Buono

FRUIBILITA'

Orari	Liberi
Ticket	Nessuno
Utenti	

ACCESSIBILITA'

Viabilità	
Sosta	93 stalli
Strutture architettoniche	Non ci sono barriere architettoniche

Conformità dell'attrezzatura	SI
-------------------------------------	----

Giudizio sintetico	Utilizzata dalla attività commerciale retrostante
---------------------------	---

Data compilazione scheda	<i>Ottobre 2007 Agg.2010</i>
---------------------------------	------------------------------

ATTREZZATURE A SERVIZIO DELLE FUNZIONI INSEDIATE: RESIDENZA

SCHEDA	P22	<i>Parceggio via Fabio Filzi</i>
--------	------------	---

Località Castellanza

Indirizzo via Fabio Filzi

Tipologia dell'attrezzatura Parceggio



Localizzazione specifica
Scala 1:2000



Veduta aerea, maggio 2007



1.Parceggio, giugno 2007, veduta da via Filzi




2.Parceggio, giugno 2007, veduta da via Filzi

Data compilazione scheda	<i>Ottobre 2007 Agg.2010</i>
---------------------------------	------------------------------

ATTREZZATURE A SERVIZIO DELLE FUNZIONI INSEDIATE: RESIDENZA

SCHEDA	P22	<i>Parcheggio via Fabio Filzi</i>
--------	------------	--

	Località Castellanza Indirizzo Via Fabio Filzi Tipologia dell'attrezzatura Parcheggio
	Caratteristiche dimensionali Area complessiva mq 313,29 Superficie coperta mq - Superficie lorda di pavimento mq -

DESCRIZIONE E NOTE

Proprietà	Comune di Castellanza
Gestione	Comune di Castellanza
Edificio	-
Aree libere	

QUALITA'

Stato di consistenza e di conservazione	
Edificio	-
Aree libere	Buono – di recente realizzazione

FRUIBILITA'

Orari	Liberi
Ticket	Nessuno
Utenti	Gli abitanti e visitatori delle abitazioni circostanti

ACCESSIBILITA'

Viabilità	
Sosta	30 stalli
Strutture architettoniche	Non ci sono barriere architettoniche

Conformità dell'attrezzatura	SI
-------------------------------------	----

Giudizio sintetico	
---------------------------	--

Data compilazione scheda	<i>Ottobre 2007 Agg.2010</i>
---------------------------------	------------------------------

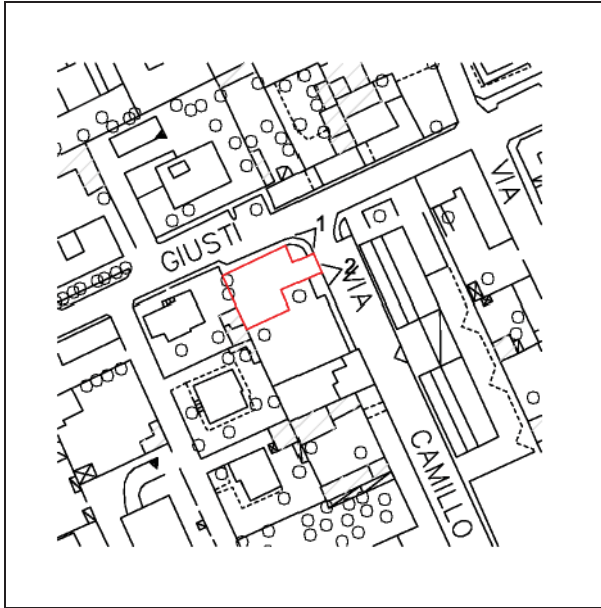
ATTREZZATURE A SERVIZIO DELLE FUNZIONI INSEDIATE: RESIDENZA

SCHEDA	P23	<i>Parcheggio via Cavour</i>
--------	------------	-------------------------------------

Località Castellanza

Indirizzo via Cavour

Tipologia dell'attrezzatura Parcheggio



Localizzazione specifica
Scala 1:2000



Veduta aerea, maggio 2007



1.Parcheggio, giugno 2007, veduta da via Cavour




2.Parcheggio, giugno 2007, veduta da via Cavour

Data compilazione scheda	<i>Ottobre 2007</i>
---------------------------------	---------------------

ATTREZZATURE A SERVIZIO DELLE FUNZIONI INSEDIATE: RESIDENZA

SCHEDA	P23	<i>Parceggio via Cavour</i>
--------	------------	------------------------------------

	Località	Castellanza
	Indirizzo	Via Cavour
	Tipologia dell'attrezzatura	Parceggio
	Caratteristiche dimensionali	
	Area complessiva	mq 281,11
	Superficie coperta	mq -
	Superficie lorda di pavimento	mq -

DESCRIZIONE E NOTE

Proprietà	Comune di Castellanza
Gestione	Comune di Castellanza
Edificio	-
Aree libere	

QUALITA'

Stato di consistenza e di conservazione Edificio	
Aree libere	Buono

FRUIBILITA'

Orari	Liberi
Ticket	Nessuno
Utenti	

ACCESSIBILITA'

Viabilità	
Sosta	19 stalli
Strutture architettoniche	Non ci sono barriere architettoniche

Conformità dell'attrezzatura	SI
-------------------------------------	----

Giudizio sintetico	Buono
---------------------------	-------

Data compilazione scheda	<i>Ottobre 2007</i>
---------------------------------	---------------------

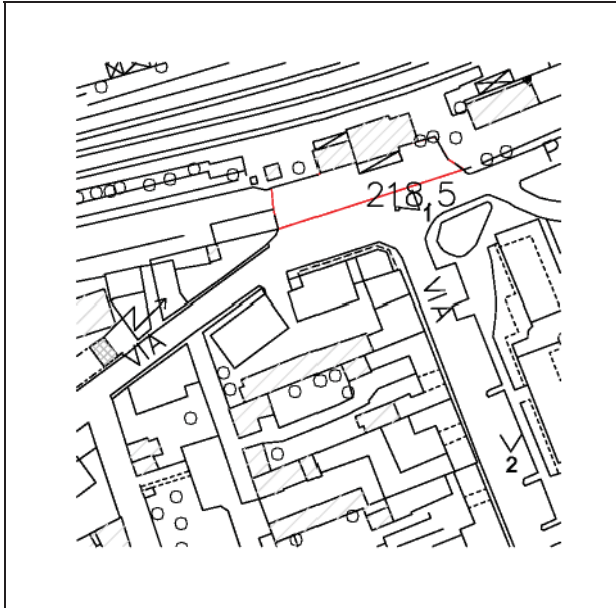
ATTREZZATURE A SERVIZIO DELLE FUNZIONI INSEDIATE: RESIDENZA

SCHEDA	P24	Parceggio Stazione FNM
--------	------------	-------------------------------

Località Castellanza

Indirizzo Stazione FNM

Tipologia dell'attrezzatura Parceggio



Localizzazione specifica
Scala 1:2000



Veduta aerea, maggio 2007



1.Parceggio, giugno 2007, veduta da via L. Pomini

Data compilazione scheda	<i>Ottobre 2007 Agg.2010</i>
---------------------------------	------------------------------

ATTREZZATURE A SERVIZIO DELLE FUNZIONI INSEDIATE: RESIDENZA

SCHEDA	P24	Parcheggio Stazione FNM
		<p>Località Castellanza Indirizzo Stazione FNM Tipologia dell'attrezzatura Parcheggio</p> <p>Caratteristiche dimensionali Area complessiva mq 467,28 Superficie coperta mq - Superficie lorda di pavimento mq -</p>
DESCRIZIONE E NOTE		
Proprietà	Comune di Castellanza	
Gestione	Comune di Castellanza	
Edificio	-	
Aree libere	-	
QUALITA'		
Stato di consistenza e di conservazione		
Edificio	-	
Aree libere	Buono	
FRUIBILITA'		
Orari	Liberi	
Ticket	Nessuno	
Utenti		
ACCESSIBILITA'		
Viabilità		
Sosta	12 stalli – sosta a tempo	
Strutture architettoniche	Non ci sono barriere architettoniche	
Conformità dell'attrezzatura	SI	
Giudizio sintetico	Destinato a modifiche in funzione dello spostamento della stazione FNM	
Data compilazione scheda	Ottobre 2007 Agg.2010	

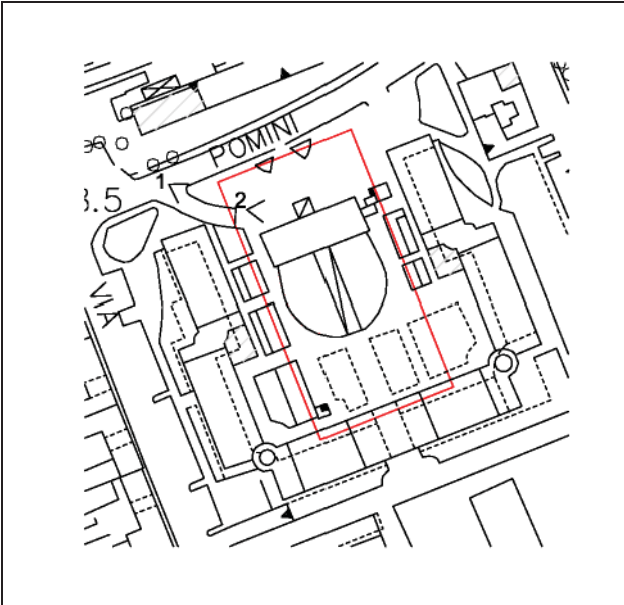
ATTREZZATURE A SERVIZIO DELLE FUNZIONI INSEDIATE: RESIDENZA

SCHEDA	P25	Parcheeggio via L. Pomini - CESIL
--------	------------	--

Località Castellanza

Indirizzo via L. Pomini

Tipologia dell'attrezzatura Parcheeggio




Localizzazione specifica
Scala 1:2000



Veduta aerea, maggio 2007



1.Parcheeggio interrato, giugno 2007, veduta da via L.Pomini




2.Parcheeggio interrato, giugno 2007, veduta interna

Data compilazione scheda	<i>Ottobre 2007</i>
---------------------------------	---------------------

ATTREZZATURE A SERVIZIO DELLE FUNZIONI INSEDIATE: RESIDENZA

SCHEDA	P25	Parceggio via L. Pomini - CESIL
--------	------------	--

	Località Castellanza Indirizzo Via L. Pomini Tipologia dell'attrezzatura Parcheggio
	Caratteristiche dimensionali Area complessiva mq 2.703 Superficie coperta mq 2.703 Superficie lorda di pavimento mq 2.450

DESCRIZIONE E NOTE

Proprietà	Comune di Castellanza
Gestione	Comune di Castellanza
Edificio	Si tratta di parcheggio interrato ad un piano sottostante il Centro Conferenze.
	In orario serale il parcheggio viene chiuso
Aree libere	-

QUALITA'

Stato di consistenza e di conservazione	
Edificio	Buono
Aree libere	-

FRUIBILITA'

Orari	Diurni
Ticket	Nessuno
Utenti	

ACCESSIBILITA'

Viabilità	
Sosta	76 stalli
Strutture architettoniche	Non ci sono barriere architettoniche

Conformità dell'attrezzatura	SI
-------------------------------------	----

Giudizio sintetico	Ottimo
---------------------------	--------

Data compilazione scheda	<i>Ottobre 2007</i>
---------------------------------	---------------------

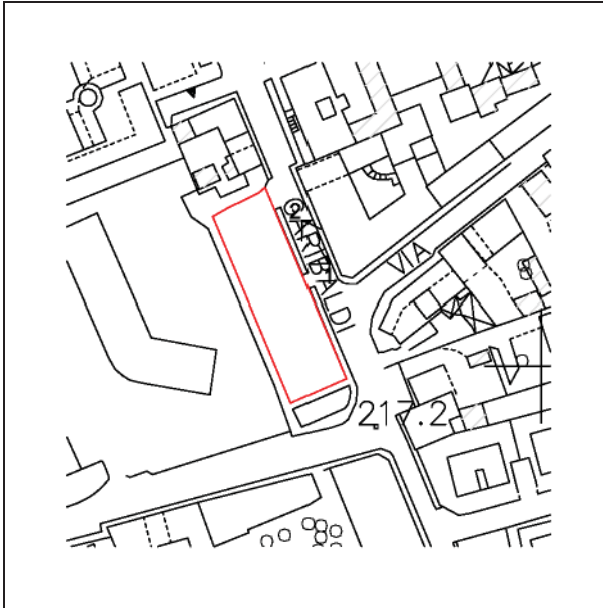
ATTREZZATURE A SERVIZIO DELLE FUNZIONI INSEDIATE: RESIDENZA

SCHEDA	P26	<i>Parcheggio via Garibaldi</i>
--------	------------	--

Località Castellanza

Indirizzo via Garibaldi

Tipologia dell'attrezzatura Parcheggio



Localizzazione specifica
Scala 1:2000



Veduta aerea, maggio 2007



1.Parcheggio, giugno 2007, veduta da via Garibaldi



2.Parcheggio, giugno 2007, veduta da via Garibaldi

Data compilazione scheda	<i>Ottobre 2007 Agg.2010</i>
---------------------------------	------------------------------

ATTREZZATURE A SERVIZIO DELLE FUNZIONI INSEDIATE: RESIDENZA

SCHEDA	P26	<i>Parcheggio via Garibaldi</i>
	<p>Località Castellanza Indirizzo Via Garibaldi Tipologia dell'attrezzatura Parcheggio</p> <p>Caratteristiche dimensionali Area complessiva mq 908,69 Superficie coperta mq - Superficie lorda di pavimento mq -</p>	
DESCRIZIONE E NOTE		
Proprietà	Comune di Castellanza	
Gestione	Comune di Castellanza	
Edificio	-	
Aree libere	Parcheggio con sosta a tempo in orario diurno	
QUALITA'		
Stato di consistenza e di conservazione		
Edificio	-	
Aree libere	Buono	
FRUIBILITA'		
Orari	Liberi	
Ticket	Nessuno	
Utenti	Visitatori dell'ASL e del centro di Castellanza	
ACCESSIBILITA'		
Viabilità		
Sosta	40 stalli - sosta a tempo	
Strutture architettoniche	Non ci sono barriere architettoniche	
Conformità dell'attrezzatura	SI	
Giudizio sintetico	Di recente realizzazione - Buono	
Data compilazione scheda	Ottobre 2007 Agg.2010	

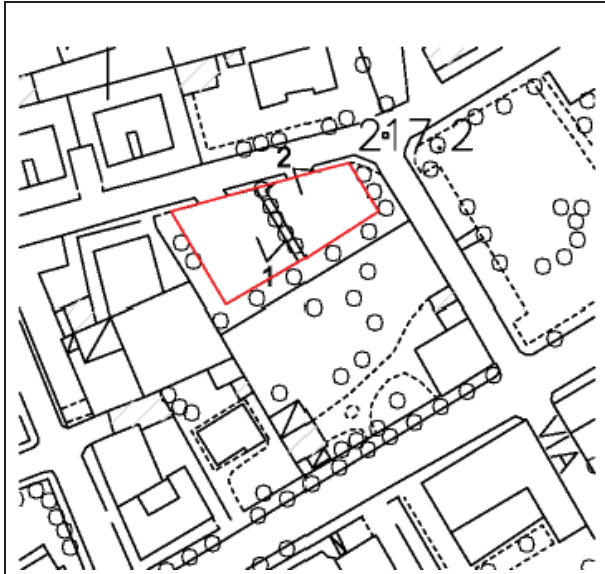
ATTREZZATURE A SERVIZIO DELLE FUNZIONI INSEDIATE: RESIDENZA

SCHEDA	P27	<i>Parceggio via Bernocchi</i>
--------	------------	---------------------------------------

Località Castellanza

Indirizzo via Bernocchi

Tipologia dell'attrezzatura Parceggio



Localizzazione specifica
Scala 1:2000



Veduta aerea, maggio 2007



1.Parceggio, giugno 2007, veduta da via Bernocchi



2.Parceggio, giugno 2007, veduta da via Bernocchi

Data compilazione scheda	<i>Ottobre 2007</i>
---------------------------------	---------------------

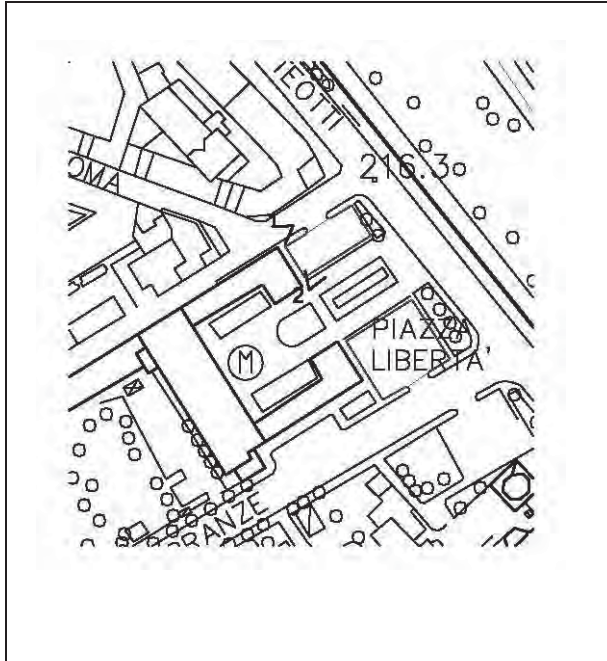
ATTREZZATURE A SERVIZIO DELLE FUNZIONI INSEDIATE: RESIDENZA

SCHEDA	P27	Parceggio via Bernocchi
	<p>Località Castellanza Indirizzo Via Bernocchi Tipologia dell'attrezzatura Parceggio</p> <p>Caratteristiche dimensionali Area complessiva mq 611,62 Superficie coperta mq - Superficie lorda di pavimento mq -</p>	
DESCRIZIONE E NOTE		
Proprietà	Comune di Castellanza	
Gestione	Comune di Castellanza	
Edificio	-	
Aree libere	Parceggio con sosta libera	
QUALITA'		
Stato di consistenza e di conservazione		
Edificio	-	
Aree libere	Buono	
FRUIBILITA'		
Orari	Liberi	
Ticket	Nessuno	
Utenti		
ACCESSIBILITA'		
Viabilità		
Sosta	30 stalli	
Strutture architettoniche	Non ci sono barriere architettoniche	
Conformità dell'attrezzatura	SI	
Giudizio sintetico	Sufficiente	
Data compilazione scheda	Ottobre 2007	

ATTREZZATURE A SERVIZIO DELLE FUNZIONI INSEDIATE: RESIDENZA

SCHEDA	P28	<i>Parceggio Piazza Libertà</i>
--------	------------	--

Località Castellanza
Indirizzo Piazza Libertà
Tipologia dell'attrezzatura Parceggio



Localizzazione specifica
 Scala 1:2000



Veduta aerea, maggio 2007



1. Parceggio, giugno 2007, veduta da via Bernocchi




2. Parceggio, giugno 2007, veduta da viale Rimembranze

Data compilazione scheda	<i>Ottobre 2007 Agg.2010</i>
---------------------------------	------------------------------

ATTREZZATURE A SERVIZIO DELLE FUNZIONI INSEDIATE: RESIDENZA

SCHEDA	P28	<i>Parceggio Piazza Libertà</i>
--------	------------	--

	Località	Castellanza
	Indirizzo	Piazza Libertà
	Tipologia dell'attrezzatura	Parceggio
	Caratteristiche dimensionali	
	Area complessiva	mq 577,05
	Superficie coperta	mq 0,00
	Superficie lorda di pavimento	mq 0,00

DESCRIZIONE E NOTE

Proprietà	Comune di Castellanza
Gestione	Comune di Castellanza
Edificio	-
Aree libere	Parceggio con sosta a tempo in orario diurno

QUALITA'

Stato di consistenza e di conservazione	
Edificio	-
Aree libere	Buono

FRUIBILITA'

Orari	Liberi
Ticket	Nessuno
Utenti	Visitatori dell'ufficio postale, banca e uffici comunali

ACCESSIBILITA'

Viabilità	
Sosta	15 + 8 stalli – sosta a tempo
Strutture architettoniche	Non ci sono barriere architettoniche

Conformità dell'attrezzatura	SI
-------------------------------------	----

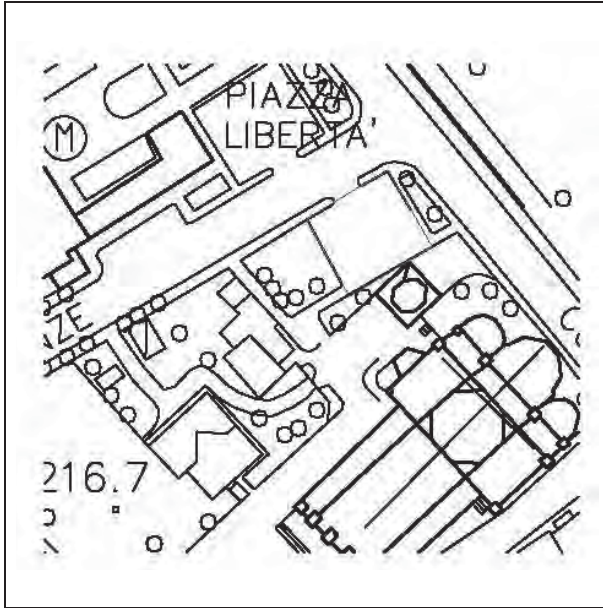
Giudizio sintetico	Sarà oggetto di intervento di riqualificazione
---------------------------	--

Data compilazione scheda	<i>Ottobre 2007 Agg.2010</i>
---------------------------------	------------------------------

ATTREZZATURE A SERVIZIO DELLE FUNZIONI INSEDIATE: RESIDENZA

SCHEDA	P29	<i>Parcheggio viale Rimembranze</i>
--------	------------	--

Località Castellanza
Indirizzo viale Rimembranze
Tipologia dell'attrezzatura Parcheggio



Localizzazione specifica
 Scala 1:2000



Veduta aerea, maggio 2007



1.Parcheggio, giugno 2007, veduta da viale Rimembranze



2.Parcheggio, giugno 2007, veduta da viale Rimembranze

Data compilazione scheda	<i>Ottobre 2007 Agg.2010</i>
---------------------------------	------------------------------

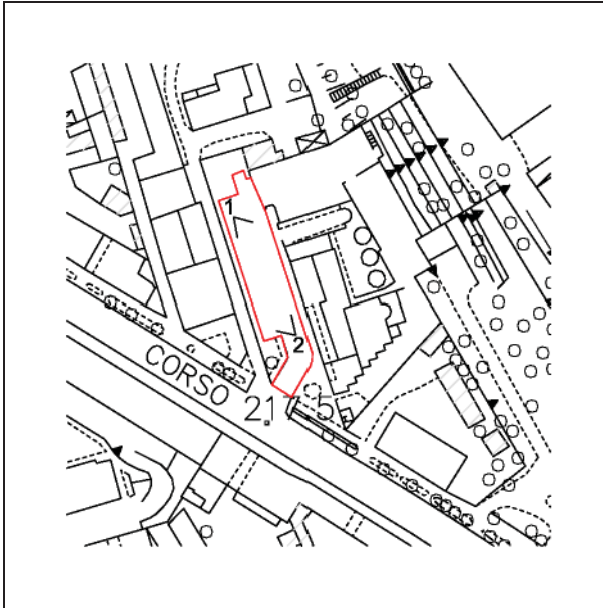
ATTREZZATURE A SERVIZIO DELLE FUNZIONI INSEDIATE: RESIDENZA

SCHEDA	P29	<i>Parcheggio viale Rimembranze</i>
	<p>Località Castellanza Indirizzo Via Rimembranze Tipologia dell'attrezzatura Parcheggio</p> <p>Caratteristiche dimensionali Area complessiva mq 355,86 Superficie coperta mq 0,00 Superficie lorda di pavimento mq 0,00</p>	
DESCRIZIONE E NOTE		
Proprietà	Comune di Castellanza	
Gestione	Comune di Castellanza	
Edificio	-	
Aree libere	Parcheggio libero	
QUALITA'		
Stato di consistenza e di conservazione		
Edificio	-	
Aree libere	Buono	
FRUIBILITA'		
Orari	Liberi	
Ticket	Nessuno	
Utenti	Visitatori della chiesa e degli uffici comunali	
ACCESSIBILITA'		
Viabilità		
Sosta	14 stalli	
Strutture architettoniche	Non ci sono barriere architettoniche	
Conformità dell'attrezzatura		SI
Giudizio sintetico	Oggetto di recente intervento di riqualificazione	
Data compilazione scheda	Ottobre 2007 Agg.2010	

ATTREZZATURE A SERVIZIO DELLE FUNZIONI INSEDIATE: RESIDENZA

SCHEDA	P30	<i>Parcheggio corso Matteotti</i>
--------	------------	--

Località Castellanza
Indirizzo corso Matteotti
Tipologia dell'attrezzatura Parcheggio



Localizzazione specifica
 Scala 1:2000



Veduta aerea, maggio 2007



1.Parcheggio, giugno 2007, veduta da corso Matteotti




2.Parcheggio, giugno 2007, veduta da corso Matteotti

Data compilazione scheda	<i>Ottobre 2007</i>
---------------------------------	---------------------

ATTREZZATURE A SERVIZIO DELLE FUNZIONI INSEDIATE: RESIDENZA

SCHEDA	P30	<i>Parceggio corso Matteotti</i>
--------	------------	---

	Località	Castellanza
	Indirizzo	Corso Matteotti
	Tipologia dell'attrezzatura	Parceggio
	Caratteristiche dimensionali	
	Area complessiva	mq 547,23
	Superficie coperta	mq -
	Superficie lorda di pavimento	mq -

DESCRIZIONE E NOTE

Proprietà	Comune di Castellanza
Gestione	Comune di Castellanza
Edificio	-
Aree libere	

QUALITA'

Stato di consistenza e di conservazione	
Edificio	-
Aree libere	Buono

FRUIBILITA'

Orari	Liberi
Ticket	Nessuno
Utenti	

ACCESSIBILITA'

Viabilità	
Sosta	15 stalli
Strutture architettoniche	Non ci sono barriere architettoniche

Conformità dell'attrezzatura	SI
-------------------------------------	----

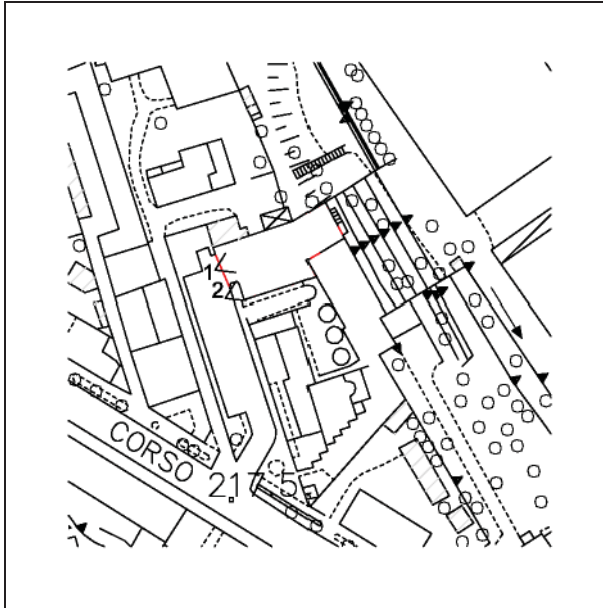
Giudizio sintetico	Buono ma i posti sono insufficienti
---------------------------	-------------------------------------

Data compilazione scheda	<i>Ottobre 2007</i>
---------------------------------	---------------------

ATTREZZATURE A SERVIZIO DELLE FUNZIONI INSEDIATE: RESIDENZA

SCHEDA	P31	<i>Parcheeggio corso Matteotti</i>
--------	------------	---

Località Castellanza
Indirizzo corso Matteotti
Tipologia dell'attrezzatura Parcheeggio



Localizzazione specifica
 Scala 1:2000



Veduta aerea, maggio 2007



1.Parcheeggio, giugno 2007, veduta da corso Matteotti



2.Parcheeggio, giugno 2007, veduta da corso Matteotti

Data compilazione scheda	<i>Ottobre 2007</i>
---------------------------------	---------------------

ATTREZZATURE A SERVIZIO DELLE FUNZIONI INSEDIATE: RESIDENZA

SCHEDA	P31	<i>Parcheggio corso Matteotti</i>
	Località Castellanza Indirizzo Corso Matteotti Tipologia dell'attrezzatura Parcheggio	
	Caratteristiche dimensionali Area complessiva mq 442,88 Superficie coperta mq - Superficie lorda di pavimento mq -	
DESCRIZIONE E NOTE		
Proprietà Gestione Edificio Aree libere	Privata Privata - 	
QUALITA'		
Stato di consistenza e di conservazione Edificio Aree libere	- Buono	
FRUIBILITA'		
Orari Ticket Utenti	Liberi Nessuno	
ACCESSIBILITA'		
Viabilità Sosta Strutture architettoniche	18 stalli Non ci sono barriere architettoniche	
Conformità dell'attrezzatura		SI
Giudizio sintetico	Buono	
Data compilazione scheda	Ottobre 2007	

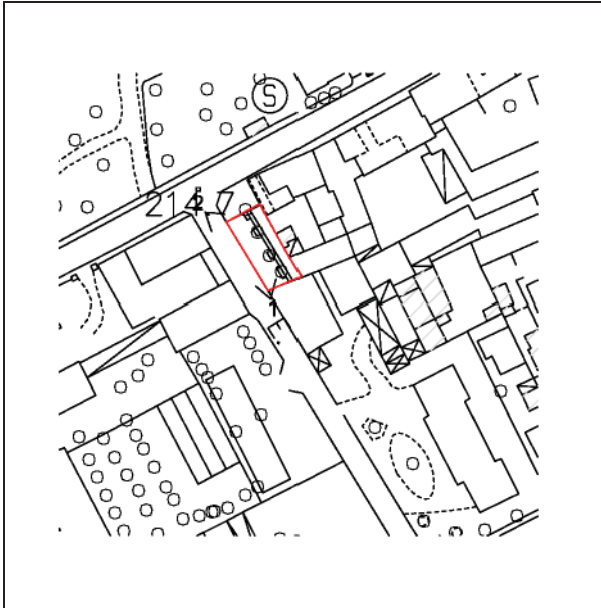
ATTREZZATURE A SERVIZIO DELLE FUNZIONI INSEDIATE: RESIDENZA

SCHEDA	P32	<i>Parcheggio via Toti</i>
--------	------------	-----------------------------------


Località Castellanza

Indirizzo via Toti

Tipologia dell'attrezzatura Parcheggio



Localizzazione specifica
Scala 1:2000



Veduta aerea, maggio 2007



1.Parcheggio, giugno 2007, veduta da via Toti.




2.Parcheggio, giugno 2007, veduta da via Toti.

Data compilazione scheda	<i>Ottobre 2007</i>
---------------------------------	---------------------

ATTREZZATURE A SERVIZIO DELLE FUNZIONI INSEDIATE: RESIDENZA

SCHEDA	P32	<i>Parcheggio via Toti</i>
--------	------------	----------------------------

	Località	Castellanza
	Indirizzo	Via Toti
	Tipologia dell'attrezzatura	Parcheggio
	Caratteristiche dimensionali	
	Area complessiva	mq 202,87
	Superficie coperta	mq -
	Superficie lorda di pavimento	mq -

DESCRIZIONE E NOTE

Proprietà	Comune di Castellanza
Gestione	Comune di Castellanza
Edificio	-
Aree libere	

QUALITA'

Stato di consistenza e di conservazione	
Edificio	-
Aree libere	Buono

FRUIBILITA'

Orari	Liberi
Ticket	Nessuno
Utenti	I residenti del Comune di Castellanza

ACCESSIBILITA'

Viabilità	
Sosta	16 stalli
Strutture architettoniche	Non ci sono barriere architettoniche

Conformità dell'attrezzatura	SI
-------------------------------------	----

Giudizio sintetico	
---------------------------	--

Data compilazione scheda	<i>Ottobre 2007</i>
---------------------------------	---------------------

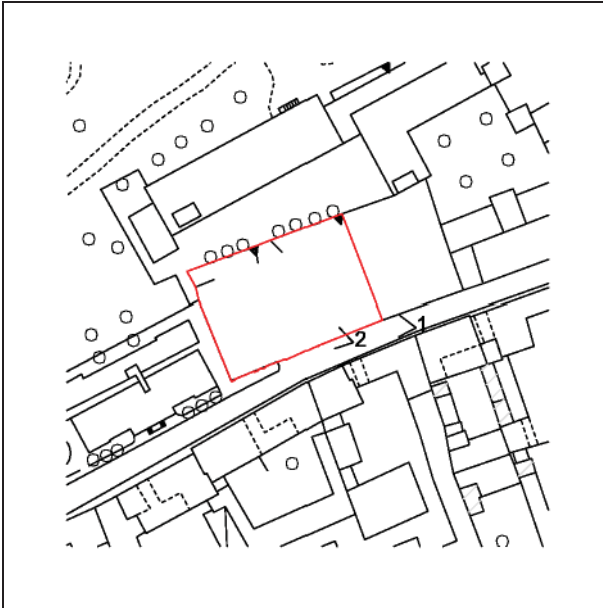
ATTREZZATURE A SERVIZIO DELLE FUNZIONI INSEDIATE: RESIDENZA

SCHEDA	P33	<i>Parceggio via Cantoni</i>
--------	------------	-------------------------------------

Località Castellanza

Indirizzo via Cantoni

Tipologia dell'attrezzatura Parceggio



Localizzazione specifica
Scala 1:2000



Veduta aerea, maggio 2007



1.Parceggio, giugno 2007, veduta da via Cantoni




2.Parceggio, giugno 2007, veduta da via Cantoni

Data compilazione scheda	<i>Ottobre 2007 Agg.2010</i>
---------------------------------	------------------------------

ATTREZZATURE A SERVIZIO DELLE FUNZIONI INSEDIATE: RESIDENZA

SCHEDA	P33	<i>Parcheggio via Cantoni</i>
--------	------------	--------------------------------------

	Località	Castellanza
	Indirizzo	Via Cantoni
	Tipologia dell'attrezzatura	Parcheggio
	Caratteristiche dimensionali	
	Area complessiva	mq 1.296
	Superficie coperta	mq -
	Superficie lorda di pavimento	mq -

DESCRIZIONE E NOTE

Proprietà	Comune di Castellanza
Gestione	Comune di Castellanza
Edificio	-
Aree libere	Parcheggio libero

QUALITA'

Stato di consistenza e di conservazione	
Edificio	-
Aree libere	Buono

FRUIBILITA'

Orari	Liberi
Ticket	Nessuno
Utenti	Visitatori dell'Università, del parco e degli edifici e negozi di via Cantoni

ACCESSIBILITA'

Viabilità	
Sosta	39 stalli
Strutture architettoniche	Non ci sono barriere architettoniche

Conformità dell'attrezzatura	SI
-------------------------------------	----

Giudizio sintetico	
---------------------------	--

Data compilazione scheda	<i>Ottobre 2007 Agg.2010</i>
---------------------------------	------------------------------

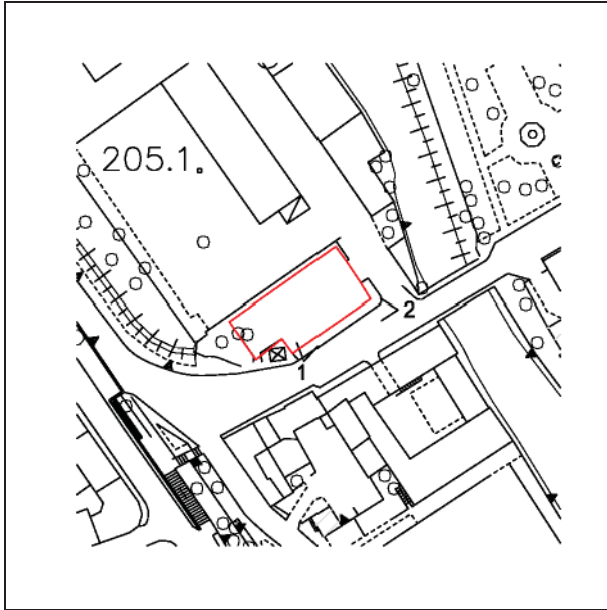
ATTREZZATURE A SERVIZIO DELLE FUNZIONI INSEDIATE: RESIDENZA

SCHEDA	P34	<i>Parcheeggio piazza Soldini</i>
--------	------------	--

Località Castellanza

Indirizzo piazza Soldini

Tipologia dell'attrezzatura Parcheeggio



Localizzazione specifica
Scala 1:2000



Veduta aerea, maggio 2007



1.Parcheeggio, giugno 2007, veduta da piazza Soldini




2.Parcheeggio, giugno 2007, veduta da piazza Soldini

Data compilazione scheda	<i>Ottobre 2007</i>
---------------------------------	---------------------

ATTREZZATURE A SERVIZIO DELLE FUNZIONI INSEDIATE: RESIDENZA

SCHEDA	P34	<i>Parceggio piazza Soldini</i>
--------	------------	--

	Località	Castellanza
	Indirizzo	Piazza Soldini
	Tipologia dell'attrezzatura	Parceggio
	Caratteristiche dimensionali	
	Area complessiva	mq 553,11
	Superficie coperta	mq -
	Superficie lorda di pavimento	mq -

DESCRIZIONE E NOTE

Proprietà	Comune di Castellanza
Gestione	Comune di Castellanza
Edificio	-
Aree libere	Parceggio con sosta libera

QUALITA'

Stato di consistenza e di conservazione	
Edificio	-
Aree libere	Buono

FRUIBILITA'

Orari	Liberi
Ticket	Nessuno
Utenti	Visitatori dell'Università e del Centro Civico

ACCESSIBILITA'

Viabilità	
Sosta	26 stalli
Strutture architettoniche	Non ci sono barriere architettoniche

Conformità dell'attrezzatura	SI
-------------------------------------	----

Giudizio sintetico	
---------------------------	--

Data compilazione scheda	<i>Ottobre 2007</i>
---------------------------------	---------------------

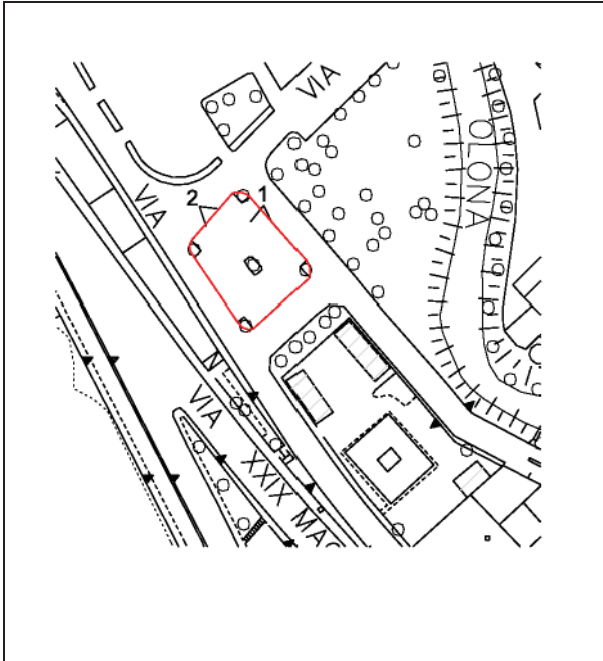
ATTREZZATURE A SERVIZIO DELLE FUNZIONI INSEDIATE: RESIDENZA

SCHEDA	P35	<i>Parcheggio via Mulini</i>
--------	------------	-------------------------------------

Località Castellanza

Indirizzo via Mulini

Tipologia dell'attrezzatura Parcheggio



Localizzazione specifica
Scala 1:2000



Veduta aerea, maggio 2007



1.Parcheggio, giugno 2007, veduta da via Mulini.




2.Parcheggio, giugno 2007, veduta da via Mulini.

Data compilazione scheda	<i>Ottobre 2007</i>
---------------------------------	---------------------

ATTREZZATURE A SERVIZIO DELLE FUNZIONI INSEDIATE: RESIDENZA

SCHEDA	P35	<i>Parcheggio via Mulini</i>
--------	------------	-------------------------------------

	Località Castellanza Indirizzo Via Mulini Tipologia dell'attrezzatura Parcheggio
	Caratteristiche dimensionali Area complessiva mq 647,92 Superficie coperta mq - Superficie lorda di pavimento mq -

DESCRIZIONE E NOTE

Proprietà	Comune di Castellanza
Gestione	Comune di Castellanza
Edificio	-
Aree libere	

QUALITA'

Stato di consistenza e di conservazione	
Edificio	-
Aree libere	Buono

FRUIBILITA'

Orari	Liberi
Ticket	Nessuno
Utenti	

ACCESSIBILITA'

Viabilità	
Sosta	24 stalli – sosta a tempo
Strutture architettoniche	Non ci sono barriere architettoniche

Conformità dell'attrezzatura	SI
-------------------------------------	----

Giudizio sintetico	
---------------------------	--

Data compilazione scheda	<i>Ottobre 2007</i>
---------------------------------	---------------------

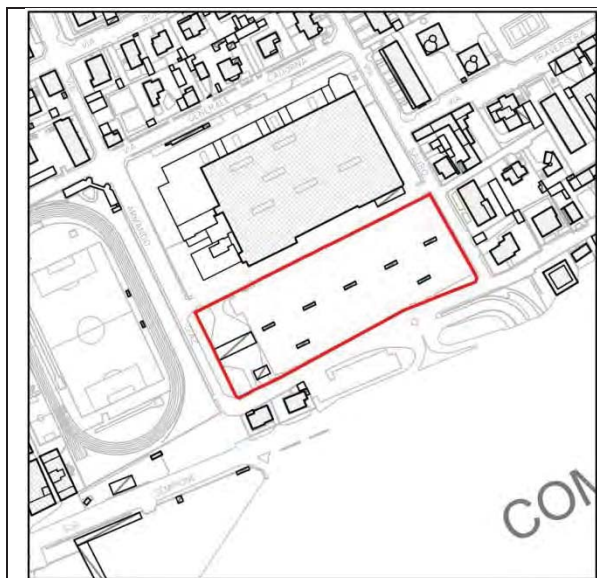
ATTREZZATURE A SERVIZIO DELLE FUNZIONI INSEDIATE: RESIDENZA

SCHEDA	P36	<i>Parcheggio della grande struttura di vendita commerciale</i>
--------	------------	--

Località Castellanza

Indirizzo via Diaz - Via Sauro


Tipologia dell'attrezzatura Parcheggio



Localizzazione specifica
Scala 1:5000



Veduta aerea, 2012



1. Parcheggio, veduta da est del parcheggio a nord



2. Parcheggio, veduta da est del parcheggio a sud

Data compilazione scheda	Ottobre 2007 Agg.2010, Agg. Aprile 2016
---------------------------------	---

ATTREZZATURE A SERVIZIO DELLE FUNZIONI INSEDIATE: RESIDENZA

SCHEDA	P36	<i>Parcheggio della grande struttura di vendita commerciale</i>
--------	------------	--

	Località Indirizzo Tipologia dell'attrezzatura	Castellanza Via Diaz . Via Sauro Parcheggio
	Caratteristiche dimensionali Area complessiva Superficie coperta Superficie lorda di pavimento	mq 10.998 mq - mq -

DESCRIZIONE E NOTE

Proprietà	Privata
Gestione	Privata
Edificio	-
Aree libere	Parcheggio a servizio del centro commerciale

QUALITA'

Stato di consistenza e di conservazione	
Edificio	-
Aree libere	Buono

FRUIBILITA'

Orari	Liberi
Ticket	Nessuno
Utenti	Clienti del centro commerciale

ACCESSIBILITA'

Viabilità	
Sosta	547 stalli
Strutture architettoniche	Non ci sono barriere architettoniche

Conformità dell'attrezzatura	SI
-------------------------------------	----

Giudizio sintetico	Buono
---------------------------	-------

Data compilazione scheda	Ottobre 2007 Agg.2010, Agg. Aprile 2016
---------------------------------	---

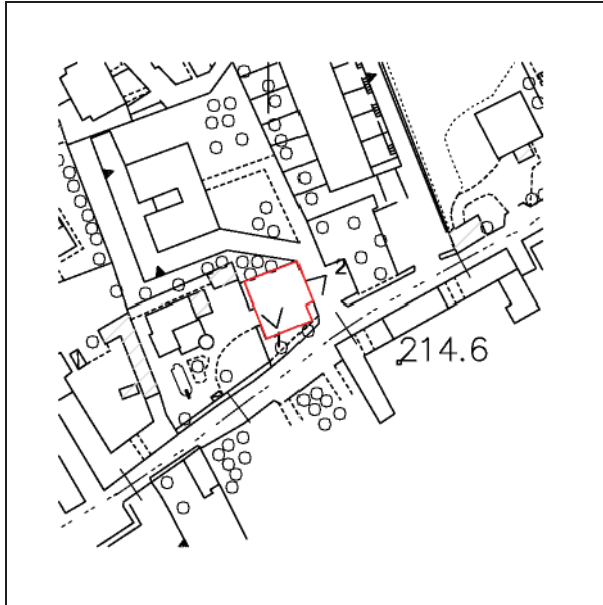
ATTREZZATURE A SERVIZIO DELLE FUNZIONI INSEDIATE: RESIDENZA

SCHEDA	P37	Parceggio via Dandolo
--------	------------	------------------------------

Località Castellanza

Indirizzo via Dandolo

Tipologia dell'attrezzatura Parceggio



Localizzazione specifica
Scala 1:2000



Veduta aerea, maggio 2007



1. Parceggio, giugno 2007, veduta da via Dandolo




2. Parceggio, giugno 2007, veduta da via Dandolo

Data compilazione scheda	<i>Ottobre 2007</i>
---------------------------------	---------------------

ATTREZZATURE A SERVIZIO DELLE FUNZIONI INSEDIATE: RESIDENZA

SCHEDA	P37	<i>Parcheggio via Dandolo</i>
--------	------------	--------------------------------------

	Località Castellanza Indirizzo Via Dandolo Tipologia dell'attrezzatura Parcheggio
	Caratteristiche dimensionali Area complessiva mq 223,44 Superficie coperta mq - Superficie lorda di pavimento mq -

DESCRIZIONE E NOTE

Proprietà	Comune di Castellanza
Gestione	Comune di Castellanza
Edificio	-
Aree libere	

QUALITA'

Stato di consistenza e di conservazione	
Edificio	-
Aree libere	Buono

FRUIBILITA'

Orari	Liberi
Ticket	Nessuno
Utenti	

ACCESSIBILITA'

Viabilità	
Sosta	15 stalli
Strutture architettoniche	Non ci sono barriere architettoniche

Conformità dell'attrezzatura	SI
-------------------------------------	----

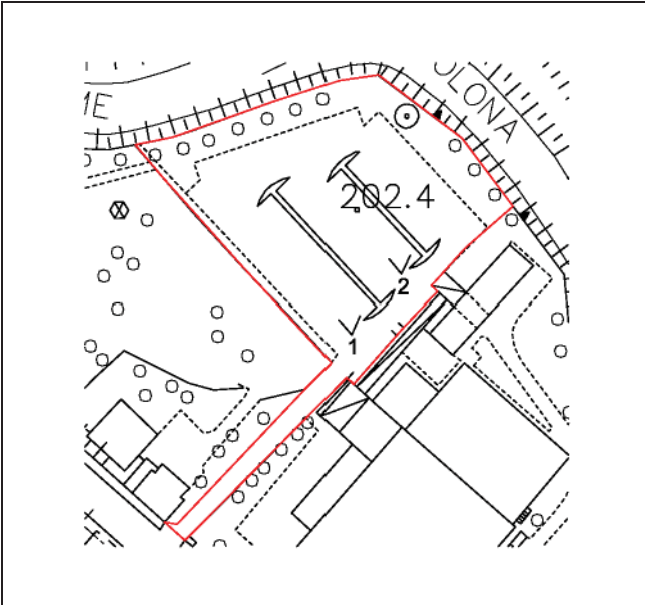
Giudizio sintetico	
---------------------------	--

Data compilazione scheda	<i>Ottobre 2007</i>
---------------------------------	---------------------

ATTREZZATURE A SERVIZIO DELLE FUNZIONI INSEDIATE: RESIDENZA

SCHEDA	P38	<i>Parcheggio Palazzetto dello Sport</i>
--------	------------	---

Località Castellanza
Indirizzo Palazzetto dello Sport
Tipologia dell'attrezzatura Parcheggio



Localizzazione specifica
 Scala 1:2000



Veduta aerea, maggio 2007



1.Parcheggio, giugno 2007, veduta da via interna al Palazzetto




2.Parcheggio, giugno 2007, veduta da via interna al Palazzetto

Data compilazione scheda	<i>Ottobre 2007</i>
---------------------------------	---------------------

ATTREZZATURE A SERVIZIO DELLE FUNZIONI INSEDIATE: RESIDENZA

SCHEDA	P38	<i>Parcheggio Palazzetto dello Sport</i>
--------	------------	---

	Località	Castellanza
	Indirizzo	Palazzetto dello Sport
	Tipologia dell'attrezzatura	Parcheggio
	Caratteristiche dimensionali	
	Area complessiva	mq 4.508,97
	Superficie coperta	mq -
	Superficie lorda di pavimento	mq -

DESCRIZIONE E NOTE

Proprietà	Comune di Castellanza
Gestione	Comune di Castellanza
Edificio	-
Aree libere	Parcheggio a servizio del Palazzetto dello Sport

QUALITA'

Stato di consistenza e di conservazione	
Edificio	-
Aree libere	Buono

FRUIBILITA'

Orari	Il parcheggio è aperto in relazione agli orari di apertura del Palazzetto
Ticket	Nessuno
Utenti	Fruitori del Palazzetto dello Sport e del parco

ACCESSIBILITA'

Viabilità	
Sosta	125 stalli
Strutture architettoniche	Non ci sono barriere architettoniche

Conformità dell'attrezzatura	SI
-------------------------------------	----

Giudizio sintetico	
---------------------------	--

Data compilazione scheda	<i>Ottobre 2007</i>
---------------------------------	---------------------

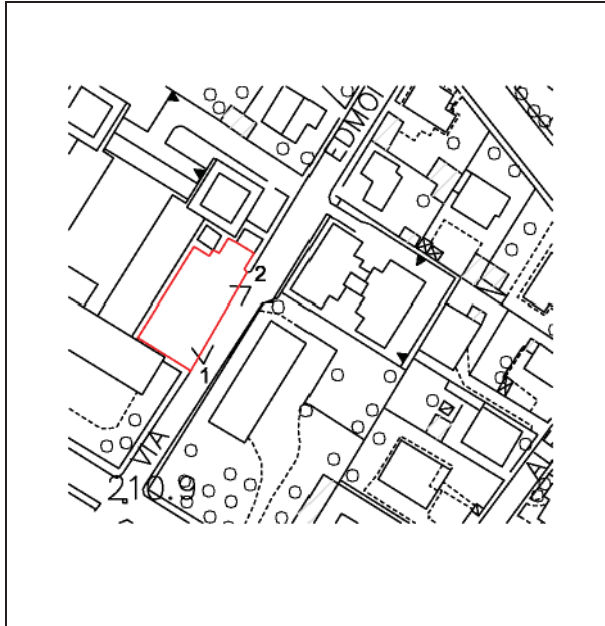
ATTREZZATURE A SERVIZIO DELLE FUNZIONI INSEDIATE: RESIDENZA

SCHEDA	P39	<i>Parcheggio via De Amicis</i>
--------	------------	--


Località Castellanza

Indirizzo via De Amicis

Tipologia dell'attrezzatura Parcheggio



Localizzazione specifica
Scala 1:2000



Veduta aerea, maggio 2007



1.Parcheggio, giugno 2007, veduta da via De Amicis




2.Parcheggio, giugno 2007, veduta da via De Amicis

Data compilazione scheda	<i>Ottobre 2007</i>
---------------------------------	---------------------

ATTREZZATURE A SERVIZIO DELLE FUNZIONI INSEDIATE: RESIDENZA

SCHEDA	P39	<i>Parceggio via De Amicis</i>
--------	------------	---------------------------------------

	Località	Castellanza
	Indirizzo	Via De Amicis
	Tipologia dell'attrezzatura	Parceggio
	Caratteristiche dimensionali	
	Area complessiva	mq 506,19
	Superficie coperta	mq -
	Superficie lorda di pavimento	mq -

DESCRIZIONE E NOTE

Proprietà	Privata
Gestione	Privata
Edificio	-
Aree libere	

QUALITA'

Stato di consistenza e di conservazione Edificio	
Aree libere	Buono

FRUIBILITA'

Orari	Liberi
Ticket	Nessuno
Utenti	

ACCESSIBILITA'

Viabilità	
Sosta	20 stalli
Strutture architettoniche	Non ci sono barriere architettoniche

Conformità dell'attrezzatura	SI
-------------------------------------	----

Giudizio sintetico	
---------------------------	--

Data compilazione scheda	<i>Ottobre 2007</i>
---------------------------------	---------------------

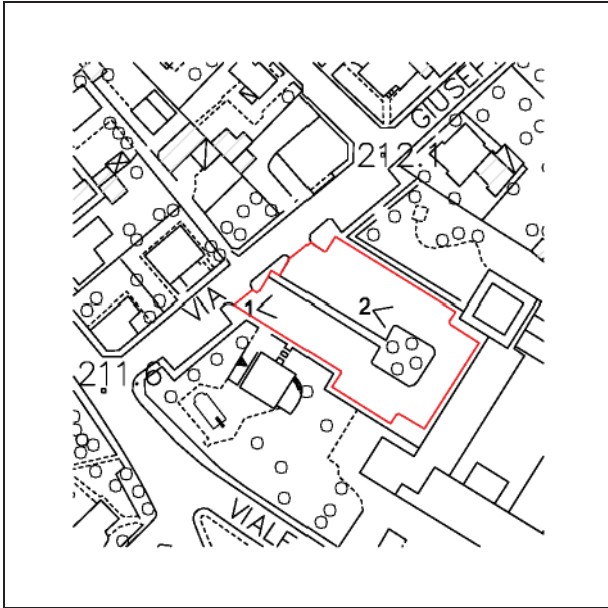
ATTREZZATURE A SERVIZIO DELLE FUNZIONI INSEDIATE: RESIDENZA

SCHEDA	P40	<i>Parcheggio via Verdi</i>
--------	------------	------------------------------------

Località Castellanza

Indirizzo via Verdi

Tipologia dell'attrezzatura Parcheggio



Localizzazione specifica
Scala 1:2000



Veduta aerea, maggio 2007



1.Parcheggio, giugno 2007, veduta da via Verdi.




2.Parcheggio, giugno 2007, veduta da via Verdi.

Data compilazione scheda	<i>Ottobre 2007</i>
---------------------------------	---------------------

ATTREZZATURE A SERVIZIO DELLE FUNZIONI INSEDIATE: RESIDENZA

SCHEDA	P40	<i>Parceggio via Verdi</i>
--------	------------	----------------------------

	Località	Castellanza
	Indirizzo	Via Verdi
	Tipologia dell'attrezzatura	Parceggio
	Caratteristiche dimensionali	
	Area complessiva	mq 1.633,67
	Superficie coperta	mq -
	Superficie lorda di pavimento	mq -

DESCRIZIONE E NOTE

Proprietà	Privata
Gestione	Privata
Edificio	-
Aree libere	

QUALITA'

Stato di consistenza e di conservazione	
Edificio	-
Aree libere	Buono

FRUIBILITA'

Orari	Liberi
Ticket	Nessuno
Utenti	

ACCESSIBILITA'

Viabilità	
Sosta	47 stalli
Strutture architettoniche	Non ci sono barriere architettoniche

Conformità dell'attrezzatura	SI
-------------------------------------	----

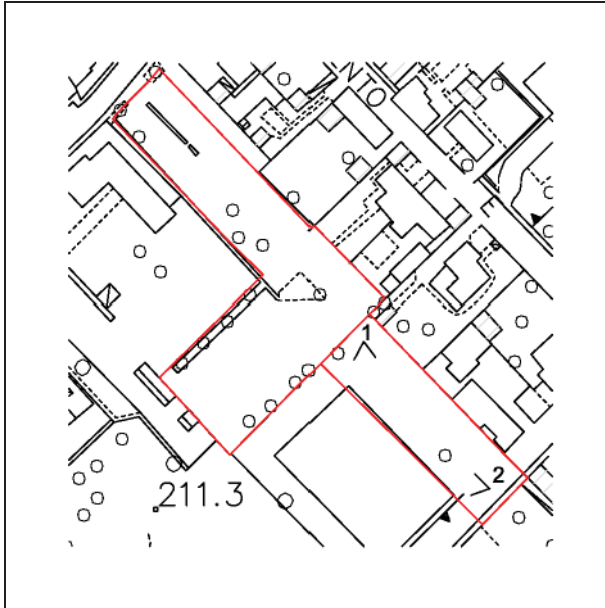
Giudizio sintetico	
---------------------------	--

Data compilazione scheda	<i>Ottobre 2007</i>
---------------------------------	---------------------

ATTREZZATURE A SERVIZIO DELLE FUNZIONI INSEDIATE: RESIDENZA

SCHEDA	P41	<i>Parcheggio via Gerenzano</i>
--------	------------	--

Località Castellanza
Indirizzo via Gerenzano
Tipologia dell'attrezzatura Parcheggio



Localizzazione specifica
 Scala 1:2000



Veduta aerea, maggio 2007



1.Parcheggio, giugno 2007




2.Parcheggio, giugno 2007

Data compilazione scheda	<i>Ottobre 2007 Agg.2010</i>
---------------------------------	------------------------------

ATTREZZATURE A SERVIZIO DELLE FUNZIONI INSEDIATE: RESIDENZA

SCHEDA	P41	<i>Parceggio via Gerenzano</i>
--------	------------	---------------------------------------

	Località Castellanza Indirizzo via Gerenzano Tipologia dell'attrezzatura Parceggio
	Caratteristiche dimensionali Area complessiva mq 3.567,88 Superficie coperta mq - Superficie lorda di pavimento mq -

DESCRIZIONE E NOTE

Proprietà	Comune di Castellanza / Mater Domini
Gestione	Comune di Castellanza / Mater Domini
Edificio	-
Aree libere	

QUALITA'

Stato di consistenza e di conservazione	
Edificio	-
Aree libere	Buono

FRUIBILITA'

Orari	
Ticket	In parte a pagamento in parte libero
Utenti	Docenti istituto scolastico, fruitori palestra, condomini limitrofi

ACCESSIBILITA'

Viabilità	
Sosta	102 stalli
Strutture architettoniche	Non ci sono barriere architettoniche

Conformità dell'attrezzatura	SI
-------------------------------------	----

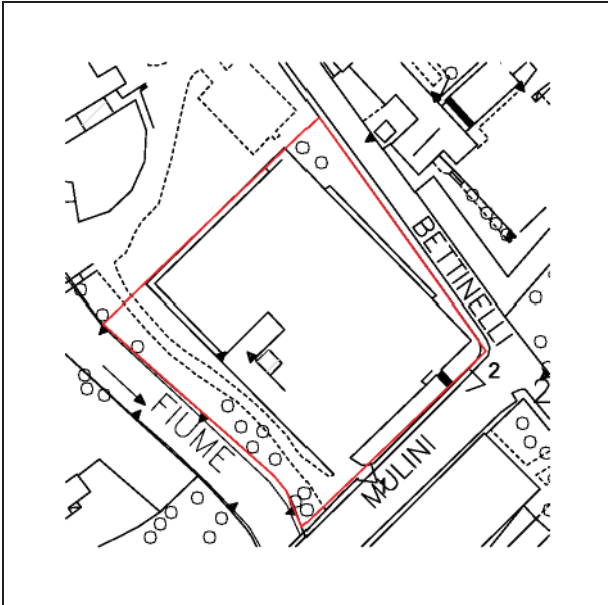
Giudizio sintetico	
---------------------------	--

Data compilazione scheda	<i>Ottobre 2007 Agg.2010</i>
---------------------------------	------------------------------

ATTREZZATURE A SERVIZIO DELLE FUNZIONI INSEDIATE: RESIDENZA

SCHEDA	P42	<i>Parcheggio via Bettinelli</i>
--------	------------	---

Località Castellanza
Indirizzo via Bettinelli (Mater Domini)
Tipologia dell'attrezzatura Parcheggio



Localizzazione specifica
 Scala 1:2000



Veduta aerea, maggio 2007



1.Parcheggio, giugno 2007, veduta da via Mulini




2.Parcheggio, giugno 2007, veduta da via Bettinelli

Data compilazione scheda	<i>Ottobre 2007 Agg.2010</i>
---------------------------------	------------------------------

ATTREZZATURE A SERVIZIO DELLE FUNZIONI INSEDIATE: RESIDENZA

SCHEDA	P42	<i>Parceggio via Bettinelli</i>
--------	------------	--

	Località	Castellanza
	Indirizzo	Via Bettinelli(Mater Domini) Parceggio
	Tipologia dell'attrezzatura	
	Caratteristiche dimensionali	mq 5.273
	Area complessiva	mq 0,00
Superficie coperta	mq 0,00	
Superficie lorda di pavimento		

DESCRIZIONE E NOTE

Proprietà	Privata (Mater Domini)
Gestione	Privata (Mater Domini)
Edificio	
Aree libere	

QUALITA'

Stato di consistenza e di conservazione Edificio	
Aree libere	Buono

FRUIBILITA'

Orari	Liberi
Ticket	Sì
Utenti	Utenti della clinica Mater Domini

ACCESSIBILITA'

Viabilità	
Sosta	167 stalli - a pagamento e 20 Amministrazione Comunale
Strutture architettoniche	Non ci sono barriere architettoniche

Conformità dell'attrezzatura	SI
-------------------------------------	----

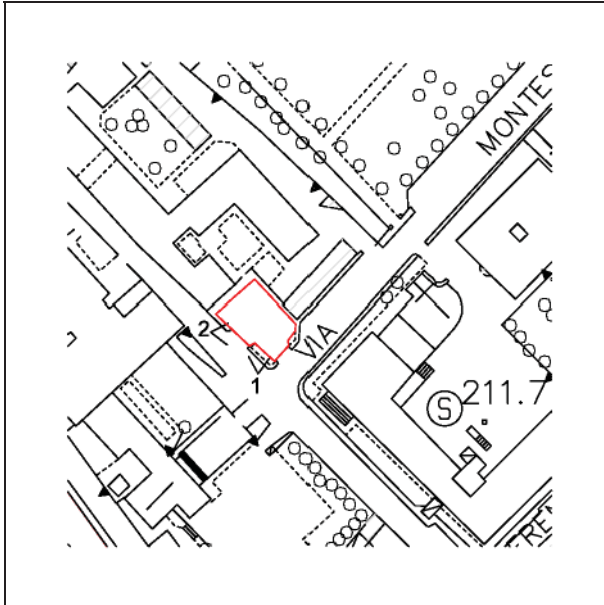
Giudizio sintetico	
---------------------------	--

Data compilazione scheda	<i>Ottobre 2007 Agg.2010</i>
---------------------------------	------------------------------

ATTREZZATURE A SERVIZIO DELLE FUNZIONI INSEDIATE: RESIDENZA

SCHEDA	P43	<i>Parceggio via Montessori</i>
--------	------------	--

Località Castellanza
Indirizzo via Montessori
Tipologia dell'attrezzatura Parceggio



Localizzazione specifica
 Scala 1:2000



Veduta aerea, maggio 2007



1. Parceggio, giugno 2007, veduta da via Card. Ferrari




2. Parceggio, giugno 2007, veduta da via Card. Ferrari

Data compilazione scheda	<i>Ottobre 2007</i>
---------------------------------	---------------------

ATTREZZATURE A SERVIZIO DELLE FUNZIONI INSEDIATE: RESIDENZA

SCHEDA	P43	<i>Parceggio via Montessori</i>
--------	------------	--

	Località Castellanza Indirizzo Via Montessori Tipologia dell'attrezzatura Parceggio
	Caratteristiche dimensionali Area complessiva mq 229,39 Superficie coperta mq - Superficie lorda di pavimento mq -

DESCRIZIONE E NOTE

Proprietà	Comune di Castellanza
Gestione	Comune di Castellanza
Edificio	-
Aree libere	

QUALITA'

Stato di consistenza e di conservazione	
Edificio	-
Aree libere	Buono

FRUIBILITA'

Orari	Liberi
Ticket	Nessuno
Utenti	

ACCESSIBILITA'

Viabilità	
Sosta	13 stalli
Strutture architettoniche	Non ci sono barriere architettoniche

Conformità dell'attrezzatura	SI
-------------------------------------	----

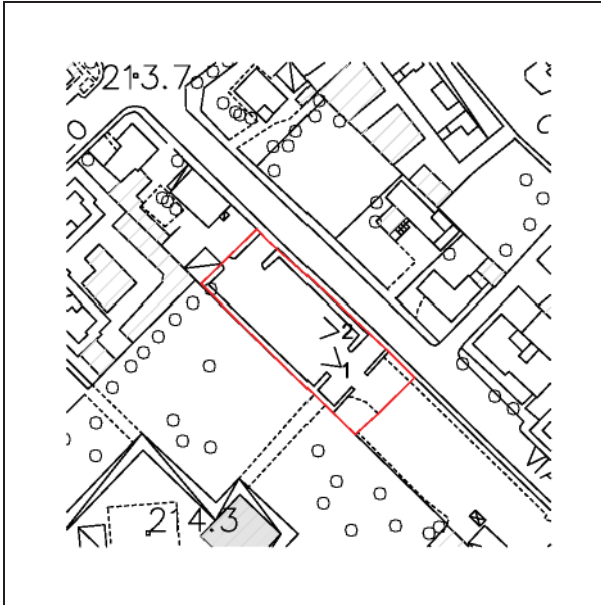
Giudizio sintetico	
---------------------------	--

Data compilazione scheda	<i>Ottobre 2007</i>
---------------------------------	---------------------

ATTREZZATURE A SERVIZIO DELLE FUNZIONI INSEDIATE: RESIDENZA

SCHEDA	P44	<i>Parcheggio viale Lombardia</i>
--------	------------	--

Località Castellanza
Indirizzo viale Lombardia
Tipologia dell'attrezzatura Parcheggio



Localizzazione specifica
 Scala 1:2000



Veduta aerea, maggio 2007



1.Parcheggio, giugno 2007, veduta da viale Lombardia




2.Parcheggio, giugno 2007, veduta da viale Lombardia

Data compilazione scheda	<i>Ottobre 2007</i>
---------------------------------	---------------------

ATTREZZATURE A SERVIZIO DELLE FUNZIONI INSEDIATE: RESIDENZA

SCHEDA	P44	<i>Parcheggio viale Lombardia</i>
--------	------------	--

	Località Castellanza Indirizzo Viale Lombardia Tipologia dell'attrezzatura Parcheggio
	Caratteristiche dimensionali Area complessiva mq 1.205,42 Superficie coperta mq - Superficie lorda di pavimento mq -

DESCRIZIONE E NOTE

Proprietà	Comune di Castellanza
Gestione	Comune di Castellanza
Edificio	-
Aree libere	

QUALITA'

Stato di consistenza e di conservazione	
Edificio	-
Aree libere	Buono

FRUIBILITA'

Orari	Liberi
Ticket	Nessuno
Utenti	

ACCESSIBILITA'

Viabilità	
Sosta	32 stalli
Strutture architettoniche	Non ci sono barriere architettoniche

Conformità dell'attrezzatura	SI
-------------------------------------	----

Giudizio sintetico	
---------------------------	--

Data compilazione scheda	<i>Ottobre 2007</i>
---------------------------------	---------------------

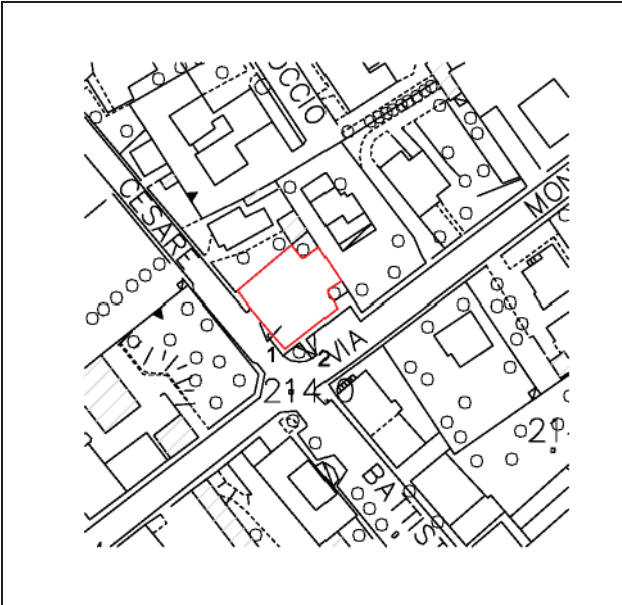
ATTREZZATURE A SERVIZIO DELLE FUNZIONI INSEDIATE: RESIDENZA

SCHEDA	P45	<i>Parcheggio via Battisti</i>
---------------	------------	---------------------------------------

Località Castellanza

Indirizzo via Battisti

Tipologia dell'attrezzatura Parcheggio



Localizzazione specifica
Scala 1:2000



Veduta aerea, maggio 2007



1.Parcheggio, giugno 2007, veduta da via C.Battisti



2.Parcheggio, giugno 2007, veduta da via C.Battisti

Data compilazione scheda	<i>Ottobre 2007</i>
---------------------------------	---------------------

ATTREZZATURE A SERVIZIO DELLE FUNZIONI INSEDIATE: RESIDENZA

SCHEDA	P45	<i>Parceggio via Battisti</i>
	Località Castellanza Indirizzo Via Battisti Tipologia dell'attrezzatura Parceggio	
	Caratteristiche dimensionali Area complessiva mq 416,92 Superficie coperta mq - Superficie lorda di pavimento mq -	
DESCRIZIONE E NOTE		
Proprietà Gestione Edificio Aree libere	Comune di Castellanza Comune di Castellanza - 	
QUALITA'		
Stato di consistenza e di conservazione Edificio Aree libere	- Buono	
FRUIBILITA'		
Orari Ticket Utenti	Liberi Nessuno	
ACCESSIBILITA'		
Viabilità Sosta Strutture architettoniche	15 stalli Non ci sono barriere architettoniche	
Conformità dell'attrezzatura		SI
Giudizio sintetico		
Data compilazione scheda	Ottobre 2007	

ATTREZZATURE A SERVIZIO DELLE FUNZIONI INSEDIATE: RESIDENZA

SCHEDA	P46	<i>Parceggio via Volta</i>
--------	------------	-----------------------------------

Località **Castellanza**

Indirizzo **via Volta**

Tipologia dell'attrezzatura **Parceggio**



Localizzazione specifica
Scala 1:2000



Veduta aerea, maggio 2007



1.Parceggio, giugno 2007, veduta da via A.Volta.




2.Parceggio, giugno 2007, veduta da via A.Volta.

Data compilazione scheda	<i>Ottobre 2007</i>
---------------------------------	---------------------

ATTREZZATURE A SERVIZIO DELLE FUNZIONI INSEDIATE: RESIDENZA

SCHEDA	P46	<i>Parceggio via Volta</i>
--------	------------	-----------------------------------

	Località	Castellanza
	Indirizzo	Via Volta
	Tipologia dell'attrezzatura	Parceggio
	Caratteristiche dimensionali	
	Area complessiva	mq 521,61
	Superficie coperta	mq -
	Superficie lorda di pavimento	mq -

DESCRIZIONE E NOTE

Proprietà	Comune di Castellanza
Gestione	Comune di Castellanza
Edificio	-
Aree libere	

QUALITA'

Stato di consistenza e di conservazione	
Edificio	-
Aree libere	Buono

FRUIBILITA'

Orari	Liberi
Ticket	Nessuno
Utenti	

ACCESSIBILITA'

Viabilità	
Sosta	24 stalli
Strutture architettoniche	Non ci sono barriere architettoniche

Conformità dell'attrezzatura	SI
-------------------------------------	----

Giudizio sintetico	
---------------------------	--

Data compilazione scheda	<i>Ottobre 2007</i>
---------------------------------	---------------------

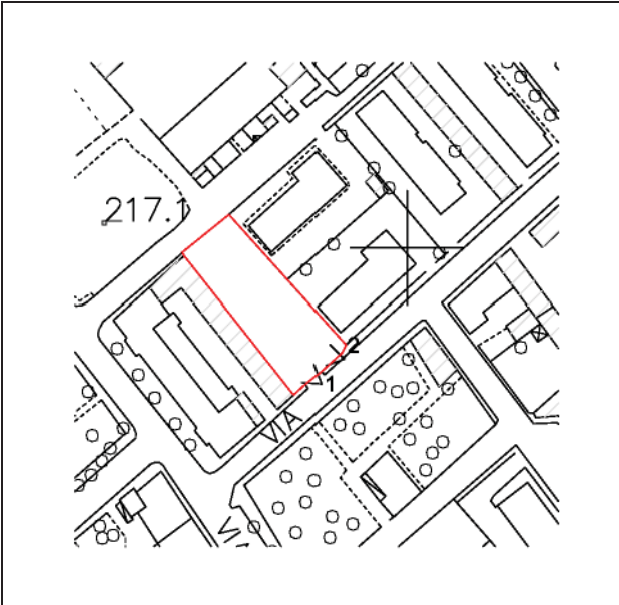
ATTREZZATURE A SERVIZIO DELLE FUNZIONI INSEDIATE: RESIDENZA

SCHEDA	P47	<i>Parcheggio via Ticino</i>
--------	------------	-------------------------------------

Località Castellanza

Indirizzo via Ticino

Tipologia dell'attrezzatura Parcheggio



Localizzazione specifica
Scala 1:2000



Veduta aerea, maggio 2007



1.Parcheggio, giugno 2007, veduta da via Ticino




2.Parcheggio, giugno 2007, veduta da via Ticino

Data compilazione scheda	<i>Ottobre 2007</i>
---------------------------------	---------------------

ATTREZZATURE A SERVIZIO DELLE FUNZIONI INSEDIATE: RESIDENZA

SCHEDA	P47	<i>Parcheggio via Ticino</i>
--------	------------	-------------------------------------

	Località Castellanza Indirizzo Via Ticino Tipologia dell'attrezzatura Parcheggio
	Caratteristiche dimensionali Area complessiva mq 824,21 Superficie coperta mq - Superficie lorda di pavimento mq -

DESCRIZIONE E NOTE

Proprietà	Comune di Castellanza
Gestione	Comune di Castellanza
Edificio	-
Are libere	

QUALITA'

Stato di consistenza e di conservazione	
Edificio	-
Are libere	Buono

FRUIBILITA'

Orari	Liberi
Ticket	Nessuno
Utenti	

ACCESSIBILITA'

Viabilità	
Sosta	34 stalli
Strutture architettoniche	Non ci sono barriere architettoniche

Conformità dell'attrezzatura	SI
-------------------------------------	----

Giudizio sintetico	
---------------------------	--

Data compilazione scheda	<i>Ottobre 2007</i>
---------------------------------	---------------------

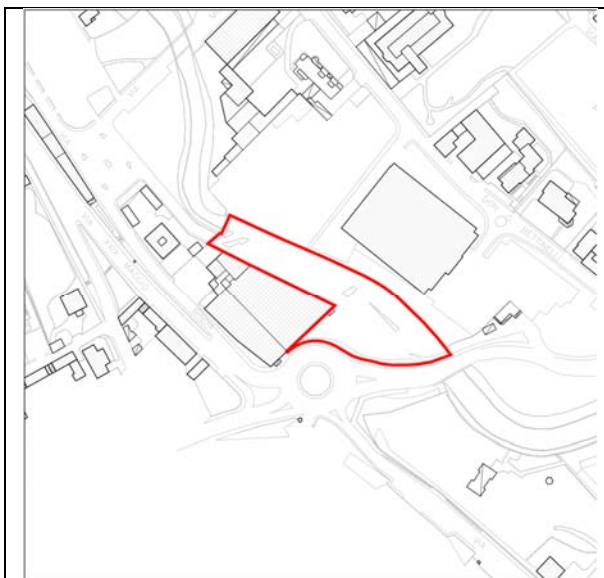
ATTREZZATURE A SERVIZIO DELLE FUNZIONI INSEDIATE: RESIDENZA

SCHEDA	P48	<i>Parcheggio della media struttura di vendita commerciale</i>
--------	------------	---

Località Castellanza

Indirizzo Corso Giacomo Matteotti - Via Giacomo Binda

Tipologia dell'attrezzatura Parcheggio



Localizzazione specifica
Scala 1:5000



Veduta aerea, 2012



1. Parcheggio, veduta da nord del parcheggio



2. Parcheggio, veduta da sud

Data compilazione scheda

luglio 2019

ATTREZZATURE A SERVIZIO DELLE FUNZIONI INSEDIATE: RESIDENZA

SCHEDA	P48	<i>Parcheggio della media struttura di vendita commerciale</i>
--------	------------	---

	Località Indirizzo Tipologia dell'attrezzatura	Castellanza Corso Giacomo Matteotti Via Giacomo Binda Parcheggio
	Caratteristiche dimensionali Area complessiva Superficie coperta Superficie lorda di pavimento	mq 5.400 mq - mq -

DESCRIZIONE E NOTE

Proprietà	Pubblica
Gestione	Privata
Edificio	-
Aree libere	Parcheggio a servizio del centro commerciale

QUALITA'

Stato di consistenza e di conservazione	
Edificio	-
Aree libere	Buono

FRUIBILITA'

Orari	Liberi
Ticket	Nessuno
Utenti	Clienti del centro commerciale

ACCESSIBILITA'

Viabilità	
Sosta	142 stalli
Strutture architettoniche	Non ci sono barriere architettoniche

Conformità dell'attrezzatura	SI
-------------------------------------	----

Giudizio sintetico	Buono
---------------------------	-------

Data compilazione scheda	luglio 2019
---------------------------------	-------------

ATTREZZATURE A SERVIZIO DELLE FUNZIONI INSEDIATE: RESIDENZA

SCHEDA	S01	<i>Campo Sportivo via Varese</i>
--------	------------	---

Località Castellanza

Indirizzo via Varese

Tipologia dell'attrezzatura Attrezzatura sportiva



Localizzazione specifica
Scala 1:2000



Veduta aerea, maggio 2007



1.Campo Sportivo, giugno 2007, veduta da via Varese.



2.Campo Sportivo, giugno 2007, veduta da via Varese.

ATTREZZATURE A SERVIZIO DELLE FUNZIONI INSEDIATE: RESIDENZA

SCHEDA	S01	<i>Campo Sportivo via Varese</i>
	Località Castellanza Indirizzo Via Varese Tipologia dell'attrezzatura Attrezzatura Sportiva	
	Caratteristiche dimensionali Area complessiva mq 15.624,73 Superficie coperta mq - Superficie lorda di pavimento mq -	
DESCRIZIONE E NOTE		
Proprietà Gestione Edificio Aree libere	Comune di Castellanza Pro Patria di Busto Arsizio	
QUALITA'		
Stato di consistenza e di conservazione Edificio Aree libere	Buono Sufficiente	
FRUIBILITA'		
Orari Ticket Utenti	Pro Patria	
ACCESSIBILITA'		
Viabilità Sosta Strutture architettoniche	Situato in via Varese, gode di una discreta accessibilità dalla via principale Nelle vie adiacenti ci sono adeguate aree di parcheggio a sosta libera	
Conformità dell'attrezzatura / Grado di conformità		SI
Giudizio sintetico	Sufficiente	
Data compilazione scheda	Ottobre 2007	

ATTREZZATURE A SERVIZIO DELLE FUNZIONI INSEDIATE: RESIDENZA

SCHEDA	S01	<i>Campo Sportivo via Varese</i>
--------	------------	----------------------------------

PROGETTO

Opere di adeguamento alla qualità richiesta	
Costi di adeguamento	
Modalità di intervento	
	<input type="checkbox"/> Programma Triennale Opere Pubbliche
	<input type="checkbox"/> Altre risorse comunali
	<input type="checkbox"/> Intervento privato
	<input type="checkbox"/> altro

Opere di integrazione delle funzioni e delle strutture	
Costi di integrazione	
	-
Modalità di intervento	
	<input type="checkbox"/> Programma Triennale Opere Pubbliche
	<input type="checkbox"/> Altre risorse comunali
	<input type="checkbox"/> Intervento privato
	<input type="checkbox"/> altro

Opere volte allo sviluppo dell'attrezzatura	
Costi delle opere	
	-
Modalità di intervento	
	<input type="checkbox"/> Programma Triennale Opere Pubbliche
	<input type="checkbox"/> Altre risorse comunali
	<input type="checkbox"/> Intervento privato
	<input type="checkbox"/> altro

Riepilogo costi	
Costo complessivo dell'intervento	
	-
Modalità di intervento	
	<input type="checkbox"/> Programma Triennale Opere Pubbliche
	<input type="checkbox"/> Altre risorse comunali
	<input type="checkbox"/> Intervento privato
	<input type="checkbox"/> altro

Superficie da considerare per la verifica di cui al comma 3, art. 9, L.R. 12/05 (18 mq. /ab.)
--

Data compilazione scheda	<i>Ottobre 2007</i>
---------------------------------	---------------------

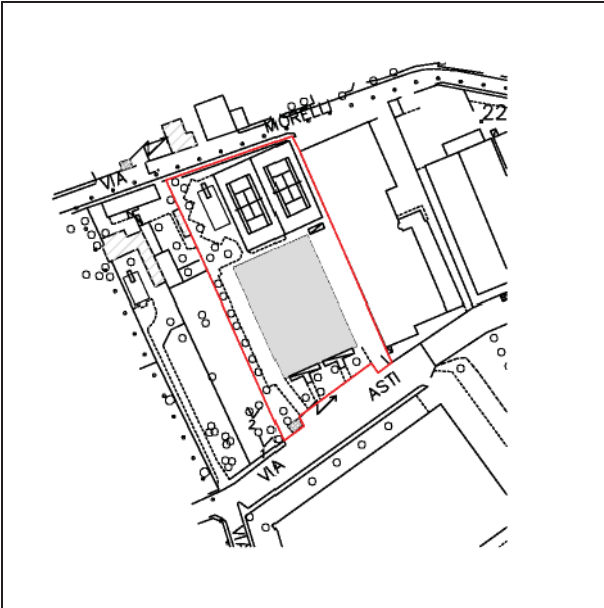
ATTREZZATURE A SERVIZIO DELLE FUNZIONI INSEDIATE: RESIDENZA

SCHEDA	S02	<i>Palestra Skorpion Club</i>
--------	------------	--------------------------------------

Località Castellanza

Indirizzo via Asti

Tipologia dell'attrezzatura Attrezzatura sportiva



Localizzazione specifica
Scala 1:2000



Veduta aerea, maggio 2007



1. Palestra, giugno 2007, veduta da via Asti



2. Palestra, giugno 2007, veduta da via Asti

Data compilazione scheda	<i>Ottobre 2007</i>
---------------------------------	---------------------

ATTREZZATURE A SERVIZIO DELLE FUNZIONI INSEDIATE: RESIDENZA

SCHEDA	S02	<i>Palestra Skorpion Club</i>
--------	------------	--------------------------------------



Località	Castellanza
Indirizzo	Via Asti
Tipologia dell'attrezzatura	Attrezzatura Sportiva
Caratteristiche dimensionali	
Area complessiva	mq 1.594,60
Superficie coperta	mq 1.802
Superficie lorda di pavimento	mq 3.493 (da uff. tributi)

DESCRIZIONE E NOTE

Proprietà	Privata
Gestione	Privata
Edificio	Edificato nel 1980 come capannone industriale, nel 1988 è stato trasformato in palestra. Al piano rialzato si trova l'ingresso, un ristorante, uffici e campi da squash, al primo piano sale palestra, sala riunioni per 150 posti; al piano seminterrato spogliatoi, centro estetica e servizi.
Aree libere	Piscina scoperta, giardino, campi da tennis.

QUALITA'

Stato di consistenza e di conservazione	
Edificio	Buono
Aree libere	Sufficienti

FRUIBILITA'

Orari	Diurno-serale
Ticket	Quota d'iscrizione
Utenti	

ACCESSIBILITA'

Viabilità	Situata in via Asti, al confine con Busto Arsizio, da Castellanza non è facilmente raggiungibile
Sosta	Nell'area adiacente è presente una vasta area per parcheggio
Strutture architettoniche	Vi è la presenza di una rampa per l'accesso dei disabili

Conformità dell'attrezzatura / Grado di conformità	SI
---	----

Giudizio sintetico	Sufficiente
---------------------------	-------------

Data compilazione scheda	Ottobre 2007
---------------------------------	--------------

ATTREZZATURE A SERVIZIO DELLE FUNZIONI INSEDIATE: RESIDENZA

SCHEDA	S02	<i>Palestra Skorpion Club</i>
--------	------------	--------------------------------------

PROGETTO

Opere di adeguamento alla qualità richiesta	
Costi di adeguamento	-
Modalità di intervento	<input type="checkbox"/> Programma Triennale Opere Pubbliche <input type="checkbox"/> Altre risorse comunali <input type="checkbox"/> Intervento privato <input type="checkbox"/> altro

Opere di integrazione delle funzioni e delle strutture	
Costi di integrazione	-
Modalità di intervento	<input type="checkbox"/> Programma Triennale Opere Pubbliche <input type="checkbox"/> Altre risorse comunali <input type="checkbox"/> Intervento privato <input type="checkbox"/> altro

Opere volte allo sviluppo dell'attrezzatura	
Costi delle opere	-
Modalità di intervento	<input type="checkbox"/> Programma Triennale Opere Pubbliche <input type="checkbox"/> Altre risorse comunali <input type="checkbox"/> Intervento privato <input type="checkbox"/> altro

Riepilogo costi	
Costo complessivo dell'intervento	-
Modalità di intervento	<input type="checkbox"/> Programma Triennale Opere Pubbliche <input type="checkbox"/> Altre risorse comunali <input type="checkbox"/> Intervento privato <input type="checkbox"/> altro

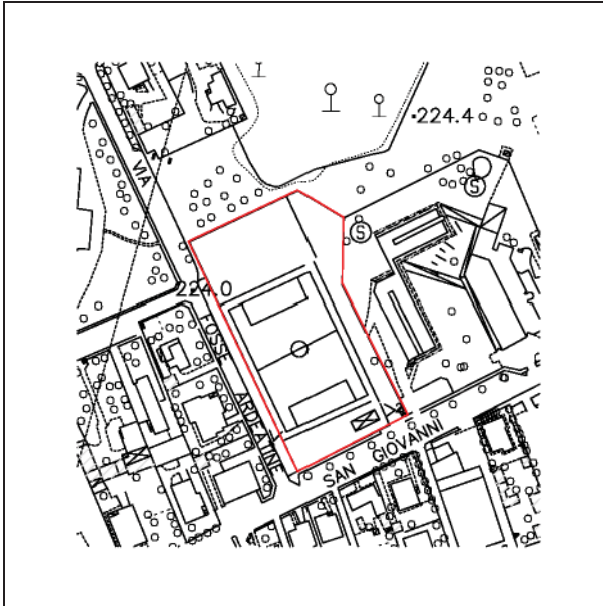
Superficie da considerare per la verifica di cui al comma 3, art. 9, L.R. 12/05 (18 mq. /ab.)
--

Data compilazione scheda	<i>Ottobre 2007</i>
---------------------------------	---------------------

ATTREZZATURE A SERVIZIO DELLE FUNZIONI INSEDIATE: RESIDENZA

SCHEDA	S03	<i>Campo Sportivo via san Giovanni</i>
--------	------------	---

Località Castellanza
Indirizzo via San Giovanni
Tipologia dell'attrezzatura Attrezzature sportive



Localizzazione specifica
 Scala 1:2000



Veduta aerea, maggio 2007



1.Campo Sportivo, giugno 2007, veduta da via San Giovanni.




2.Campo Sportivo, giugno 2007, veduta da via San Giovanni.

Data compilazione scheda	<i>Ottobre 2007</i>
---------------------------------	---------------------

ATTREZZATURE A SERVIZIO DELLE FUNZIONI INSEDIATE: RESIDENZA

SCHEDA	S03	<i>Campo Sportivo via san Giovanni</i>
--------	------------	---

	Località Castellanza Indirizzo Via San Giovanni Tipologia dell'attrezzatura Attrezzatura Sportiva
	Caratteristiche dimensionali Area complessiva mq 6.248,98 Superficie coperta mq 56 Superficie lorda di pavimento mq 56

DESCRIZIONE E NOTE

Proprietà	Comune
Gestione	Castellanza Servizi
Edificio	Lo spogliatoio è un prefabbricato di forma rettangolare, con copertura piana e si sviluppa per un piano in altezza
Aree libere	Campo in calcestruzzo

QUALITA'

Stato di consistenza e di conservazione	
Edificio	Sufficiente
Aree libere	Il campo versa in un cattivo stato di conservazione

FRUIBILITA'

Orari	Dalle 16.00 alle 22.00
Ticket	La struttura viene affittata alle società sportive
Utenti	Tre società sportive

ACCESSIBILITA'

Viabilità	Situato in via San Giovanni, gode di una buona accessibilità
Sosta	Nelle vicinanze sono presenti parcheggi a sosta libera
Strutture architettoniche	Per accedere agli spogliatoi sono presenti dei gradini

Conformità dell'attrezzatura / Grado di conformità	SI
---	----

Giudizio sintetico	Necessita di interventi di ammodernamento per gli spogliatoi e per il campo da gioco
---------------------------	--

Data compilazione scheda	<i>Ottobre 2007</i>
---------------------------------	---------------------

ATTREZZATURE A SERVIZIO DELLE FUNZIONI INSEDIATE: RESIDENZA

SCHEDA	S03	<i>Campo Sportivo via san Giovanni</i>
--------	------------	---

PROGETTO

Opere di adeguamento alla qualità richiesta	
	Rifacimento del campo con materiale sintetico. Nuovi spogliatoi e rifacimento dell'illuminazione.
Costi di adeguamento	€ 600.000,00
Modalità di intervento	<input checked="" type="checkbox"/> Programma Triennale Opere Pubbliche <input type="checkbox"/> Altre risorse comunali <input type="checkbox"/> Intervento privato <input type="checkbox"/> altro

Opere di integrazione delle funzioni e delle strutture	
Costi di integrazione	
Modalità di intervento	<input type="checkbox"/> Programma Triennale Opere Pubbliche <input type="checkbox"/> Altre risorse comunali <input type="checkbox"/> Intervento privato <input type="checkbox"/> altro

Opere volte allo sviluppo dell'attrezzatura	
Costi delle opere	
Modalità di intervento	<input type="checkbox"/> Programma Triennale Opere Pubbliche <input type="checkbox"/> Altre risorse comunali <input type="checkbox"/> Intervento privato <input type="checkbox"/> altro

Riepilogo costi	
Costo complessivo dell'intervento	€ 600.000,00
Modalità di intervento	<input checked="" type="checkbox"/> Programma Triennale Opere Pubbliche <input type="checkbox"/> Altre risorse comunali <input type="checkbox"/> Intervento privato <input type="checkbox"/> altro

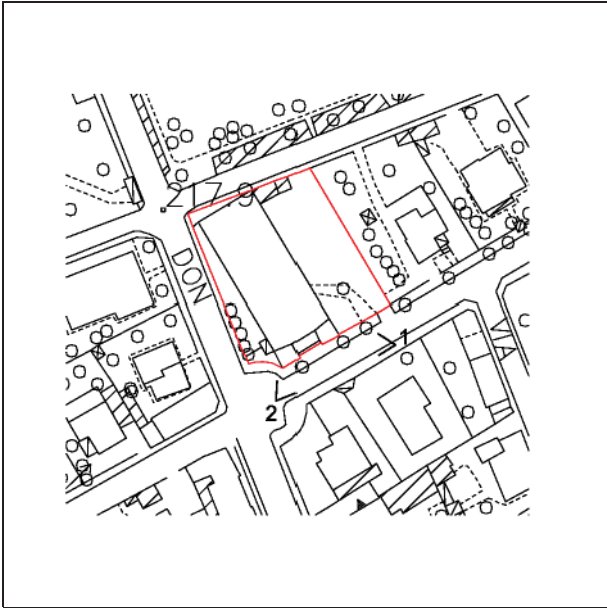
Superficie da considerare per la verifica di cui al comma 3, art. 9, L.R. 12/05 (18 mq. /ab.)
--

Data compilazione scheda	Aprile 2008
---------------------------------	-------------

ATTREZZATURE A SERVIZIO DELLE FUNZIONI INSEDIATE: RESIDENZA

SCHEDA	S04	<i>Palestra Green Club</i>
--------	------------	-----------------------------------

Località Castellanza
Indirizzo viale Rimembranze, 20
Tipologia dell'attrezzatura Attrezzatura sportiva



Localizzazione specifica
 Scala 1:2000



Veduta aerea, maggio 2007



1. Palestra, giugno 2007, veduta da viale Rimembranze




2. Palestra, giugno 2007, veduta da viale Rimembranze

Data compilazione scheda	<i>Ottobre 2007</i>
---------------------------------	---------------------

ATTREZZATURE A SERVIZIO DELLE FUNZIONI INSEDIATE: RESIDENZA

SCHEDA	S04	<i>Palestra Green Club</i>
--------	------------	-----------------------------------

	Località	Castellanza
	Indirizzo	Viale Rimembranze, 20
	Tipologia dell'attrezzatura	Attrezzatura Sportiva
	Caratteristiche dimensionali	
	Area complessiva	mq 1.594,60
	Superficie coperta	mq 792,06
	Superficie lorda di pavimento	mq 1.257

DESCRIZIONE E NOTE

Proprietà	INCOS srl
Gestione	Privata
Edificio	Nato come cinema, si sviluppa su due piani e ospita, oltre alle attrezzature sportive, anche un'area per la ristorazione
Aree libere	E' presente un cortile in parte adibito a parcheggio

QUALITA'

Stato di consistenza e di conservazione	
Edificio	Buono
Aree libere	Buono

FRUIBILITA'

Orari	Da lunedì a venerdì dalle 9.00 alle 23.00 Da sabato a domenica dalle 9.00 alle 18.00
Ticket	Quota d'iscrizione
Utenti	I residenti del Comune di Castellanza e dei comuni limitrofi

ACCESSIBILITA'

Viabilità	Situata in viale Rimembranze, gode di una buona accessibilità
Sosta	Nelle vicinanze sono presenti parcheggi a tempo, inoltre la palestra ha un parcheggio interno
Strutture architettoniche	Ci sono rampe sul retro per favorire l'accesso dei disabili

Conformità dell'attrezzatura / Grado di conformità	SI
---	----

Giudizio sintetico	Buono
---------------------------	-------

Data compilazione scheda	<i>Ottobre 2007</i>
---------------------------------	---------------------

ATTREZZATURE A SERVIZIO DELLE FUNZIONI INSEDIATE: RESIDENZA

SCHEDA	S04	<i>Palestra Green Club</i>
--------	------------	-----------------------------------

PROGETTO

Opere di adeguamento alla qualità richiesta	
-	
Costi di adeguamento	
-	
Modalità di intervento	
	<input type="checkbox"/> Programma Triennale Opere Pubbliche
	<input type="checkbox"/> Altre risorse comunali
	<input type="checkbox"/> Intervento privato
	<input type="checkbox"/> altro

Opere di integrazione delle funzioni e delle strutture	
-	
Costi di integrazione	
-	
Modalità di intervento	
	<input type="checkbox"/> Programma Triennale Opere Pubbliche
	<input type="checkbox"/> Altre risorse comunali
	<input type="checkbox"/> Intervento privato
	<input type="checkbox"/> altro

Opere volte allo sviluppo dell'attrezzatura	
-	
Costi delle opere	
-	
Modalità di intervento	
	<input type="checkbox"/> Programma Triennale Opere Pubbliche
	<input type="checkbox"/> Altre risorse comunali
	<input type="checkbox"/> Intervento privato
	<input type="checkbox"/> altro

Riepilogo costi	
Costo complessivo dell'intervento	
--	
Modalità di intervento	
	<input type="checkbox"/> Programma Triennale Opere Pubbliche
	<input type="checkbox"/> Altre risorse comunali
	<input type="checkbox"/> Intervento privato
	<input type="checkbox"/> altro

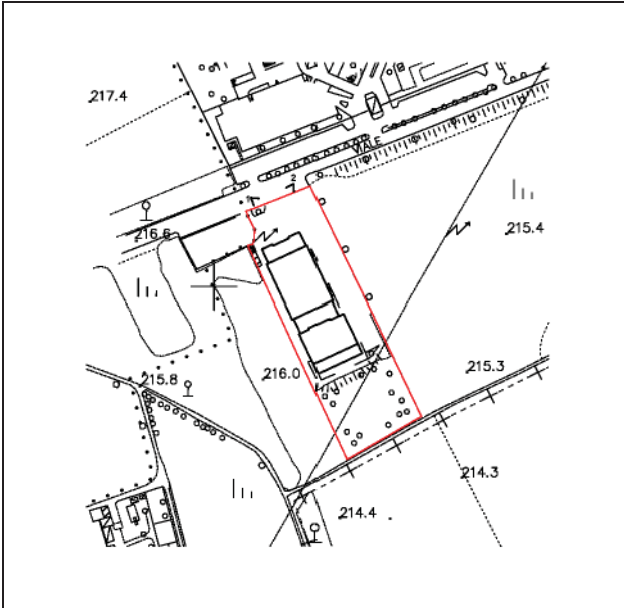
Superficie da considerare per la verifica di cui al comma 3, art. 9, L.R. 12/05 (18 mq. /ab.)
--

Data compilazione scheda	<i>Ottobre 2007</i>
---------------------------------	---------------------

ATTREZZATURE A SERVIZIO DELLE FUNZIONI INSEDIATE: RESIDENZA

SCHEDA	S05	<i>Piscina</i>
--------	------------	----------------

Località Castellanza
Indirizzo via Piemonte n. 67
Tipologia dell'attrezzatura Attrezzatura sportiva



Localizzazione specifica
 Scala 1:2000



Veduta aerea, maggio 2007



1. Piscina, giugno 2007, veduta da viale Piemonte



2. Piscina, giugno 2007, veduta da viale Piemonte

Data compilazione scheda

Ottobre 2007 Agg.2010

ATTREZZATURE A SERVIZIO DELLE FUNZIONI INSEDIATE: RESIDENZA

SCHEDA	S05	<i>Piscina</i>
--------	------------	----------------

	Località	Castellanza
	Indirizzo	Viale Piemonte, 67
	Tipologia dell'attrezzatura	Attrezzatura Sportiva
	Caratteristiche dimensionali	
	Area complessiva	mq 9.304,82
	Superficie coperta	mq 2.646,46
	Superficie lorda di pavimento	mq

DESCRIZIONE E NOTE

Proprietà	Associazione Bustese Nuoto
Gestione	Privata
Edificio	La costruzione dell'edificio risale agli anni '70. n. 3 vasche – palestra – bar – spogliatoi e locali di servizio
Aree libere	Parco recintato e parcheggio

QUALITA'

Stato di consistenza e di conservazione	
Edificio	Discreto
Aree libere	Buono

FRUIBILITA'

Orari	8-22-23
Ticket	Si
Utenti	Residenti dei comuni limitrofi – corsi per le scuole

ACCESSIBILITA'

Viabilità	Situata in viale Piemonte, gode di una buona accessibilità rispetto al sistema viario
Sosta	I parcheggi sono carenti
Strutture architettoniche	La struttura è accessibile

Conformità dell'attrezzatura / Grado di conformità	SI
---	----

Giudizio sintetico	Necessita di interventi di manutenzione straordinaria
---------------------------	---

Data compilazione scheda	<i>Ottobre 2007 Agg.2010</i>
---------------------------------	------------------------------

ATTREZZATURE A SERVIZIO DELLE FUNZIONI INSEDIATE: RESIDENZA

SCHEDA	S05	<i>Piscina</i>
--------	------------	----------------

PROGETTO

Opere di adeguamento alla qualità richiesta	
	-
Costi di adeguamento	
	-
Modalità di intervento	
	<input type="checkbox"/> Programma Triennale Opere Pubbliche
	<input type="checkbox"/> Altre risorse comunali
	<input type="checkbox"/> Intervento privato
	<input type="checkbox"/> altro

Opere di integrazione delle funzioni e delle strutture	
	-
Costi di integrazione	
	-
Modalità di intervento	
	<input type="checkbox"/> Programma Triennale Opere Pubbliche
	<input type="checkbox"/> Altre risorse comunali
	<input type="checkbox"/> Intervento privato
	<input type="checkbox"/> altro

Opere volte allo sviluppo dell'attrezzatura	
Costi delle opere	
	-
Modalità di intervento	
	<input type="checkbox"/> Programma Triennale Opere Pubbliche
	<input type="checkbox"/> Altre risorse comunali
	<input type="checkbox"/> Intervento privato
	<input type="checkbox"/> altro

Riepilogo costi	
Costo complessivo dell'intervento	
	-
Modalità di intervento	
	<input type="checkbox"/> Programma Triennale Opere Pubbliche
	<input type="checkbox"/> Altre risorse comunali
	<input type="checkbox"/> Intervento privato
	<input type="checkbox"/> altro

Superficie da considerare per la verifica di cui al comma 3, art. 9, L.R. 12/05 (18 mq. /ab.)
--

Data compilazione scheda	<i>Ottobre 2007 Agg.2010</i>
---------------------------------	------------------------------

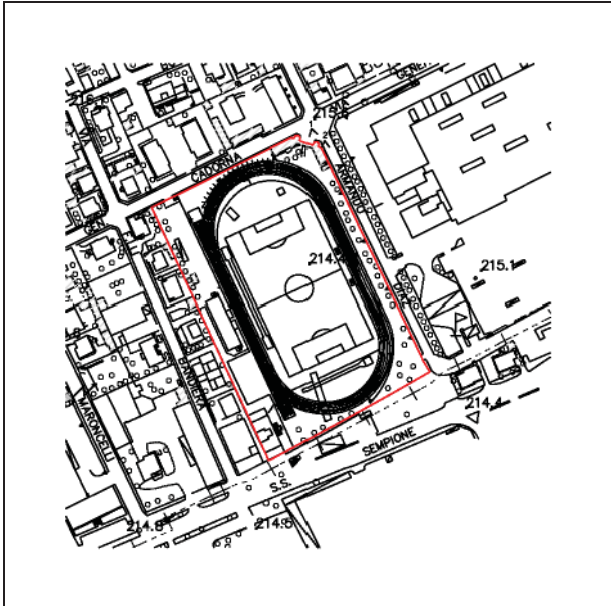
ATTREZZATURE A SERVIZIO DELLE FUNZIONI INSEDIATE: RESIDENZA

SCHEDA	S06	<i>Campo Sportivo via Diaz</i>
--------	------------	---------------------------------------

Località Castellanza

Indirizzo via Diaz

Tipologia dell'attrezzatura Attrezzatura sportiva



Localizzazione specifica
Scala 1:5000



Veduta aerea, maggio 2007




1.Campo Sportivo, giugno 2007, veduta da via Diaz



2.Campo Sportivo, giugno 2007, veduta da via Diaz

ATTREZZATURE A SERVIZIO DELLE FUNZIONI INSEDIATE: RESIDENZA

SCHEDA	S06	<i>Campo Sportivo via Diaz</i>
--------	------------	---------------------------------------

	Località	Castellanza
	Indirizzo	Via Diaz
	Tipologia dell'attrezzatura	Attrezzatura Sportiva
	Caratteristiche dimensionali	
	Area complessiva	mq. 21.269,63
	Superficie coperta	mq. 922
	Superficie lorda di pavimento	mq. 922

DESCRIZIONE E NOTE

Proprietà	Comunale
Gestione	Castellanza Servizi
Edificio	Sono presenti delle tribune e spogliatoi realizzati recentemente, palestra pesi sotto le vecchie tribune, alloggio del custode.
Aree libere	Campo da calcio in erba e pista di atletica

QUALITA'

Stato di consistenza e di conservazione	
Edificio	Buono
Aree libere	Discreto

FRUIBILITA'

Orari	Domenica, solo partite di campionato
Ticket	Sì
Utenti	Vi si svolgono le partite della Castellanzese

ACCESSIBILITA'

Viabilità	Situato in via Diaz, è facilmente raggiungibile
Sosta	Nelle vicinanze ci sono parcheggi a sosta libera
Strutture architettoniche	Le tribune non sono accessibili

Conformità dell'attrezzatura / Grado di conformità	SI
---	----

Giudizio sintetico	Necessita di interventi di manutenzione straordinaria alla recinzione e alla pista di atletica
---------------------------	--

Data compilazione scheda	<i>Ottobre 2007 Agg.2010</i>
---------------------------------	------------------------------

ATTREZZATURE A SERVIZIO DELLE FUNZIONI INSEDIATE: RESIDENZA

SCHEDA	S06	<i>Campo Sportivo via Diaz</i>
--------	------------	---------------------------------------

PROGETTO

Opere di adeguamento alla qualità richiesta	
	Sistemazione recinzione Sistemazione spazi esterni
Costi di adeguamento	€ 70.000
Modalità di intervento	<input type="checkbox"/> Programma Triennale Opere Pubbliche <input checked="" type="checkbox"/> Altre risorse comunali <input type="checkbox"/> Intervento privato <input type="checkbox"/> altro

Opere di integrazione delle funzioni e delle strutture	
Costi di integrazione	
Modalità di intervento	<input type="checkbox"/> Programma Triennale Opere Pubbliche <input type="checkbox"/> Altre risorse comunali <input type="checkbox"/> Intervento privato <input type="checkbox"/> altro

Opere volte allo sviluppo dell'attrezzatura	
Costi delle opere	
Modalità di intervento	<input type="checkbox"/> Programma Triennale Opere Pubbliche <input type="checkbox"/> Altre risorse comunali <input type="checkbox"/> Intervento privato <input type="checkbox"/> altro

Riepilogo costi	
Costo complessivo dell'intervento	€ 70.000
Modalità di intervento	<input type="checkbox"/> Programma Triennale Opere Pubbliche <input checked="" type="checkbox"/> Altre risorse comunali <input type="checkbox"/> Intervento privato <input type="checkbox"/> altro

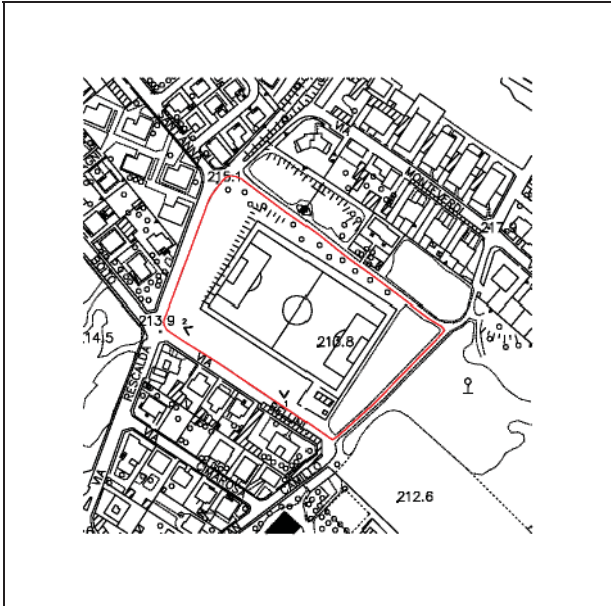
Superficie da considerare per la verifica di cui al comma 3, art. 9, L.R. 12/05 (18 mq. /ab.)
--

Data compilazione scheda	Aprile 2008 Agg.2010
---------------------------------	----------------------

ATTREZZATURE A SERVIZIO DELLE FUNZIONI INSEDIATE: RESIDENZA

SCHEDA	S07	<i>Campo Sportivo via Bellini</i>
--------	------------	--

Località Castegnate
Indirizzo via Rescalda/via Bellini
Tipologia dell'attrezzatura Attrezzatura sportiva



Localizzazione specifica
 Scala 1:5000



Veduta aerea, maggio 2007




1.Campo Sportivo, giugno 2007, veduta da via Bellini



2.Campo Sportivo, giugno 2007, veduta da via Bellini

ATTREZZATURE A SERVIZIO DELLE FUNZIONI INSEDIATE: RESIDENZA

SCHEDA	S07	<i>Campo Sportivo via Bellini</i>
--------	------------	--

	Località Castegnate Indirizzo Via Rescalda / Bellini Tipologia dell'attrezzatura Attrezzatura Sportiva
	Caratteristiche dimensionali Area complessiva mq 7.872,75 Superficie coperta mq - Superficie lorda di pavimento mq -

DESCRIZIONE E NOTE

Proprietà	Comune
Gestione	Castellanza Servizi
Edificio	Gli spogliatoi hanno pianta rettangolare, sono nuovi e si sviluppano per un piano di altezza
Aree libere	Campo sintetico di recente realizzazione

QUALITA'

Stato di consistenza e di conservazione	
Edificio	Buono
Aree libere	Buono

FRUIBILITA'

Orari	Prevalentemente dalle 16 alle 23 partite la domenica
Ticket	La struttura viene affittata alle società sportive
Utenti	Cinque società sportive

ACCESSIBILITA'

Viabilità	Situato in via Rescalda, è facilmente raggiungibile
Sosta	Nelle aree adiacenti ci sono parcheggi a sosta libera
Strutture architettoniche	

Conformità dell'attrezzatura / Grado di conformità	SI
---	----

Giudizio sintetico	Ottimo, necessitano servizi igienici per il pubblico, sono in fase di realizzazione le tribune per il pubblico
---------------------------	--

Data compilazione scheda	<i>Ottobre 2007 Agg.2010</i>
---------------------------------	------------------------------

ATTREZZATURE A SERVIZIO DELLE FUNZIONI INSEDIATE: RESIDENZA

SCHEDA	S07	Campo Sportivo via Bellini
--------	------------	-----------------------------------

PROGETTO

Opere di adeguamento alla qualità richiesta	
	Sono in fase di realizzazione le tribune per il pubblico e necessita di servizi igienici per il pubblico
Costi di adeguamento	€ 150.000,00
Modalità di intervento	<input type="checkbox"/> Programma Triennale Opere Pubbliche <input checked="" type="checkbox"/> Altre risorse comunali <input type="checkbox"/> Intervento privato <input type="checkbox"/> altro

Opere di integrazione delle funzioni e delle strutture	
Costi di integrazione	
Modalità di intervento	<input type="checkbox"/> Programma Triennale Opere Pubbliche <input type="checkbox"/> Altre risorse comunali <input type="checkbox"/> Intervento privato <input type="checkbox"/> altro

Opere volte allo sviluppo dell'attrezzatura	
Costi delle opere	
Modalità di intervento	<input type="checkbox"/> Programma Triennale Opere Pubbliche <input type="checkbox"/> Altre risorse comunali <input type="checkbox"/> Intervento privato <input type="checkbox"/> altro

Riepilogo costi	
Costo complessivo dell'intervento	€ 150.000,00
Modalità di intervento	<input type="checkbox"/> Programma Triennale Opere Pubbliche <input checked="" type="checkbox"/> Altre risorse comunali <input type="checkbox"/> Intervento privato <input type="checkbox"/> altro

Superficie da considerare per la verifica di cui al comma 3, art. 9, L.R. 12/05 (18 mq. /ab.)
--

Data compilazione scheda	Aprile 2008 Agg.2010
---------------------------------	----------------------

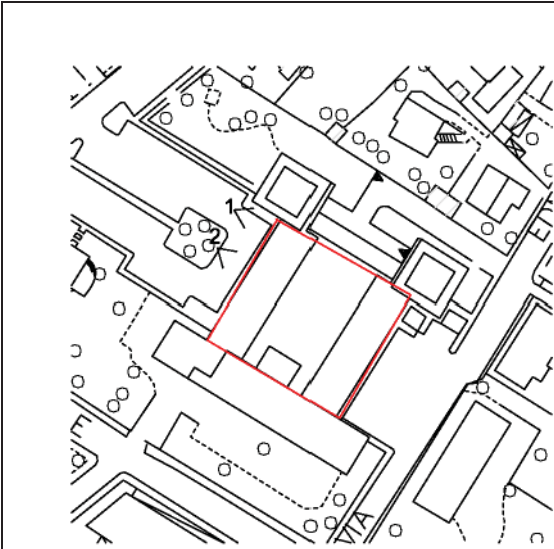
ATTREZZATURE A SERVIZIO DELLE FUNZIONI INSEDIATE: RESIDENZA

SCHEDA	S08	<i>Palestra Energy</i>
--------	------------	-------------------------------

Località Castellanza

Indirizzo via Verdi, 2

Tipologia dell'attrezzatura Attrezzatura sportiva



Localizzazione specifica
Scala 1:2000



Veduta aerea, maggio 2007



Palestra, giugno 2007, veduta da via Verdi



Palestra, giugno 2007, veduta da via Verdi

ATTREZZATURE A SERVIZIO DELLE FUNZIONI INSEDIATE: RESIDENZA

SCHEDA	S08	<i>Palestra Energy</i>
--------	------------	-------------------------------



Località Castellanza
Indirizzo Via Verdi, 2
Tipologia dell'attrezzatura Attrezzatura Sportiva

Caratteristiche dimensionali
 Area complessiva mq. 390 circa
 Superficie coperta mq. 390
 Superficie lorda di pavimento mq. 390

DESCRIZIONE E NOTE

Proprietà	Galco srl
Gestione	Privata
Edificio	La palestra di trova al primo piano di un edificio ad uso produttivo
Aree libere	-

QUALITA'

Stato di consistenza e di conservazione	
Edificio	Buono
Aree libere	-

FRUIBILITA'

Orari	
Ticket	Sì – quota di iscrizione
Utenti	

ACCESSIBILITA'

Viabilità	Nei pressi di viale Lombardia, strada principale di Castegnate
Sosta	E' presente un parcheggio in sede propria
Strutture architettoniche	La struttura è accessibile (servoscala, servizi disabili)

Conformità dell'attrezzatura / Grado di conformità	SI
---	----

Giudizio sintetico	Buono
---------------------------	-------

Data compilazione scheda	<i>Ottobre 2007 Agg.2010</i>
---------------------------------	------------------------------

ATTREZZATURE A SERVIZIO DELLE FUNZIONI INSEDIATE: RESIDENZA

SCHEDA	S08	<i>Palestra Energy</i>
--------	------------	------------------------

PROGETTO

Opere di adeguamento alla qualità richiesta	
-	
Costi di adeguamento	
Modalità di intervento	
	<input type="checkbox"/> Programma Triennale Opere Pubbliche
	<input type="checkbox"/> Altre risorse comunali
	<input type="checkbox"/> Intervento privato
	<input type="checkbox"/> altro

Opere di integrazione delle funzioni e delle strutture	
-	
Costi di integrazione	
Modalità di intervento	
	<input type="checkbox"/> Programma Triennale Opere Pubbliche
	<input type="checkbox"/> Altre risorse comunali
	<input type="checkbox"/> Intervento privato
	<input type="checkbox"/> altro

Opere volte allo sviluppo dell'attrezzatura	
-	
Costi delle opere	
Modalità di intervento	
	<input type="checkbox"/> Programma Triennale Opere Pubbliche
	<input type="checkbox"/> Altre risorse comunali
	<input type="checkbox"/> Intervento privato
	<input type="checkbox"/> altro

Riepilogo costi	
Costo complessivo dell'intervento	
-	
Modalità di intervento	
	<input type="checkbox"/> Programma Triennale Opere Pubbliche
	<input type="checkbox"/> Altre risorse comunali
	<input type="checkbox"/> Intervento privato
	<input type="checkbox"/> altro

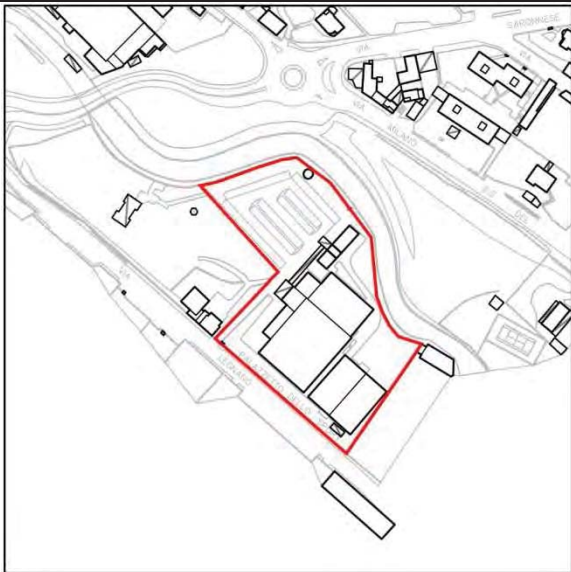
Superficie da considerare per la verifica di cui al comma 3, art. 9, L.R. 12/05 (18 mq. /ab.)
--

Data compilazione scheda	Ottobre 2007 Agg.2010
---------------------------------	-----------------------

ATTREZZATURE A SERVIZIO DELLE FUNZIONI INSEDIATE: RESIDENZA

SCHEDA	S09	<i>Palazzetto dello Sport (PalaBorsani)</i>
--------	------------	--

Località	Castellanza
Indirizzo	via per Castellanza
Tipologia dell'attrezzatura	Attrezzature sportiva



Localizzazione specifica
Scala 1:5000



Veduta aerea, 2012



1. Palazzetto dello Sport, giugno 2007, veduta da via per Castellanza




2. Palazzetto dello Sport, giugno 2007, veduta da via per Castellanza

Data compilazione scheda

Ottobre 2007 Agg.2010 Agg. Aprile 2016

ATTREZZATURE A SERVIZIO DELLE FUNZIONI INSEDIATE: RESIDENZA

SCHEDA	S09	<i>Palazzetto dello Sport (PalaBorsani)</i>
	Località Indirizzo Tipologia dell'attrezzatura	Castellanza Via per Castellanza Attrezzatura Sportiva
	Caratteristiche dimensionali Area complessiva Superficie coperta Superficie lorda di pavimento	mq 10.096,36 mq mq 4.395
DESCRIZIONE E NOTE		
Proprietà Gestione Edificio Aree libere	Comunale Castellanza Servizi patrimonio Sono presenti palestre con campi da gioco (pallavolo, basket, ginnastica moderna, pattinaggio a rotelle e danza sportiva, tribuna da 1.740 posti, tre palestre fitness, judo, karate e arti marziali spogliatoi e servizi, bar. Due campi da calcetto a cinque e due campi esterni da tennis Giardino e parcheggi	
QUALITA'		
Stato di consistenza e di conservazione Edificio Aree libere	Buono Buono	
FRUIBILITA'		
Orari Ticket Utenti	Si Accessibile a chiunque	
ACCESSIBILITA'		
Viabilità Sosta Strtture architettoniche	E' presente un parcheggio interno Accessibili	
Conformità dell'attrezzatura/Grado di conformità		SI
Giudizio sintetico	Ottimo	
Data compilazione scheda	Ottobre 2007 Agg.2010 Agg. Aprile 2016	

ATTREZZATURE A SERVIZIO DELLE FUNZIONI INSEDIATE: RESIDENZA

SCHEDA	S09	<i>Palazzetto dello Sport (PalaBorsani)</i>
--------	------------	--

PROGETTO

Opere di adeguamento alla qualità richiesta	
Costi di adeguamento	
Modalità di intervento	
	<input type="checkbox"/> Programma Triennale Opere Pubbliche
	<input type="checkbox"/> Altre risorse comunali
	<input type="checkbox"/> Intervento privato
	<input type="checkbox"/> altro

Opere di integrazione delle funzioni e delle strutture	
Costi di integrazione	
Modalità di intervento	
	<input type="checkbox"/> Programma Triennale Opere Pubbliche
	<input type="checkbox"/> Altre risorse comunali
	<input type="checkbox"/> Intervento privato
	<input type="checkbox"/> altro

Opere volte allo sviluppo dell'attrezzatura	
Costi delle opere	
Modalità di intervento	
	<input type="checkbox"/> Programma Triennale Opere Pubbliche
	<input type="checkbox"/> Altre risorse comunali
	<input type="checkbox"/> Intervento privato
	<input type="checkbox"/> altro

Riepilogo costi	
Costo complessivo dell'intervento	
Modalità di intervento	
	<input type="checkbox"/> Programma Triennale Opere Pubbliche
	<input type="checkbox"/> Altre risorse comunali
	<input type="checkbox"/> Intervento privato
	<input type="checkbox"/> altro

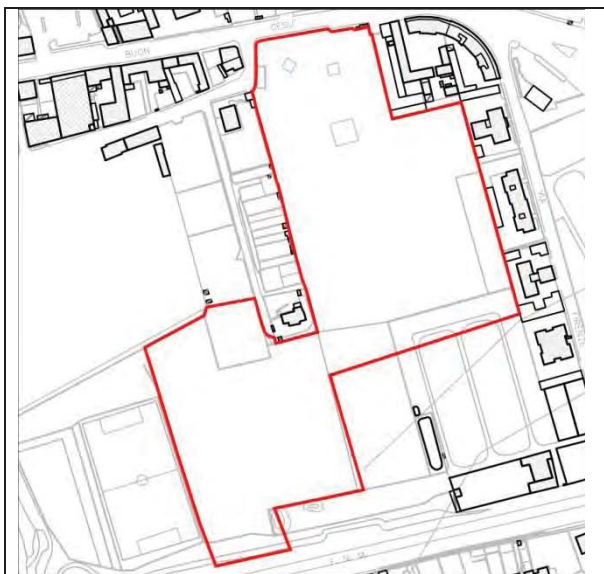
Superficie da considerare per la verifica di cui al comma 3, art. 9, L.R. 12/05 (18 mq. /ab.)
--

Data compilazione scheda	<i>Ottobre 2007 Agg.2010 Agg. Aprile 2016</i>
---------------------------------	---

ATTREZZATURE A SERVIZIO DELLE FUNZIONI INSEDIATE: RESIDENZA

SCHEDA	V01	Parco Buon Gesù
--------	------------	------------------------

Località Castellanza
Indirizzo via Buon Gesù
Tipologia dell'attrezzatura Verde Pubblico



Localizzazione specifica



Veduta aerea, maggio 2007



1.Parco Buon Gesù, giugno 2007, veduta da via Buon Gesù




2.Parco Buon Gesù, giugno 2007, veduta da via Buon Gesù

Data compilazione scheda	Ottobre 2007 Agg.2010, Agg. Aprile 2016
---------------------------------	---

ATTREZZATURE A SERVIZIO DELLE FUNZIONI INSEDIATE: RESIDENZA

SCHEDA	V01	Parco Buon Gesù
--------	------------	------------------------

	Località Castellanza Indirizzo Via Buon Gesù Tipologia dell'attrezzatura Verde Pubblico
	Caratteristiche dimensionali Area complessiva mq 43.219,84 Superficie coperta mq - Superficie lorda di pavimento mq -

DESCRIZIONE E NOTE

Proprietà	Comune di Castellanza
Gestione	Comune di Castellanza
Edificio	-
Aree libere	Attrezzato con campo da calcetto, basket, giochi per bambini, scacchiera. Parte zona verde di rimboschimento. Parco videosorvegliato

QUALITA'

Stato di consistenza e di conservazione	
Edificio	-
Aree libere	Buono;

FRUIBILITA'

Orari	Liberi
Ticket	Nessuno
Utenti	Libero accesso

ACCESSIBILITA'

Viabilità	
Sosta	Non ci sono posteggi dedicati – parcheggi sulle vie adiacenti
Strutture architettoniche	Non ci sono barriere architettoniche

Conformità dell'attrezzatura	SI
-------------------------------------	----

Giudizio sintetico	Parco effettivamente a servizio degli utenti della zona
---------------------------	---

Data compilazione scheda	Ottobre 2007 Agg.2010, Agg. Aprile 2016
---------------------------------	---

SCHEDA	V01	<i>Parco Buon Gesù</i>
--------	------------	------------------------

PROGETTO

Opere di adeguamento alla qualità richiesta	
Costi di adeguamento	
Modalità di intervento	
	<input type="checkbox"/> Programma Triennale Opere Pubbliche
	<input type="checkbox"/> Altre risorse comunali
	<input type="checkbox"/> Intervento privato
	<input type="checkbox"/> altro

Opere di integrazione delle funzioni e delle strutture	
Costi di integrazione	
Modalità di intervento	
	<input type="checkbox"/> Programma Triennale Opere Pubbliche
	<input type="checkbox"/> Altre risorse comunali
	<input type="checkbox"/> Intervento privato
	<input type="checkbox"/> altro

Opere volte allo sviluppo dell'attrezzatura	
Costi delle opere	
Modalità di intervento	
	<input type="checkbox"/> Programma Triennale Opere Pubbliche
	<input type="checkbox"/> Altre risorse comunali
	<input type="checkbox"/> Intervento privato
	<input type="checkbox"/> altro

Riepilogo costi	
Costo complessivo dell'intervento	
Modalità di intervento	
	<input type="checkbox"/> Programma Triennale Opere Pubbliche
	<input type="checkbox"/> Altre risorse comunali
	<input type="checkbox"/> Intervento privato
	<input type="checkbox"/> altro

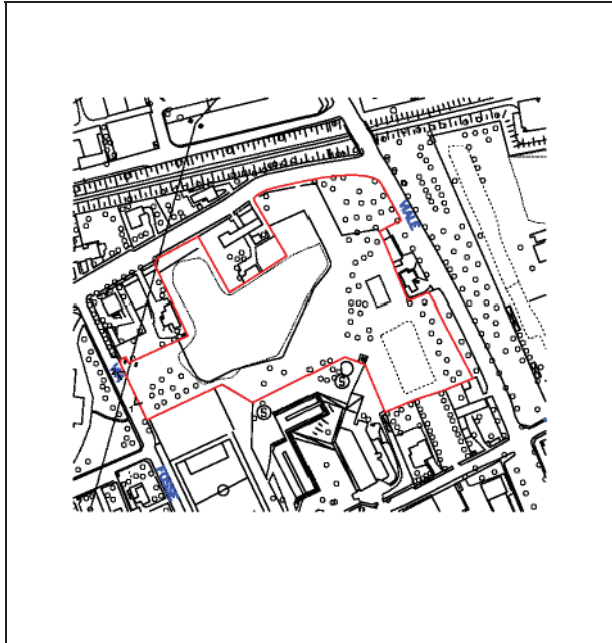
Superficie da considerare per la verifica di cui al comma 3, art. 9, L.R. 12/05 (18 mq. /ab.)

Data compilazione scheda	Aprile 2008 Agg.2010, Agg. Aprile 2016
---------------------------------	--

ATTREZZATURE A SERVIZIO DELLE FUNZIONI INSEDIATE: RESIDENZA

SCHEDA	V02	<i>Parco via San Giovanni</i>
--------	------------	--------------------------------------

Località Castellanza
Indirizzo via San Giovanni
Tipologia dell'attrezzatura Verde Pubblico



Localizzazione specifica
 Scala 1:5000



Veduta aerea, maggio 2007




1.Parco via San Giovanni, giugno 2007, veduta da via Fosse Ardeatine



2.Parco via San Giovanni, giugno 2007, veduta da via Fosse Ardeatine

ATTREZZATURE A SERVIZIO DELLE FUNZIONI INSEDIATE: RESIDENZA

SCHEDA	V02	<i>Parco via San Giovanni</i>
--------	------------	-------------------------------

	Località	Castellanza
	Indirizzo	Via San Giovanni
	Tipologia dell'attrezzatura	Verde Pubblico
	Caratteristiche dimensionali	
	Area complessiva	mq 19.663,83
	Superficie coperta	mq -
	Superficie lorda di pavimento	mq -

DESCRIZIONE E NOTE

Proprietà	Comune di Castellanza
Gestione	Castellanza Servizi
Edificio	-
Aree libere	Parco con campo da calcetto – gli altri giochi sono stati spostati in quanto posizionati sotto la linea elettrica

QUALITA'

Stato di consistenza e di conservazione	
Edificio	-
Aree libere	Necessita i interventi di sfoltimento della parte arborea parco videosorvegliato -

FRUIBILITA'

Orari	Liberi
Ticket	Nessuno
Utenti	Durante la settimana pochi residenti del Comune di Castellanza – nel fine settimana utilizzato dalla comunità peruviana

ACCESSIBILITA'

Viabilità	
Sosta	Sono presenti posteggi dedicati
Strutture architettoniche	-

Conformità dell'attrezzatura	SI
-------------------------------------	----

Giudizio sintetico	Parco poco utilizzato se non nel fine settimana
---------------------------	---

Data compilazione scheda	<i>Ottobre 2007 Agg.2010</i>
---------------------------------	------------------------------

ATTREZZATURE A SERVIZIO DELLE FUNZIONI INSEDIATE: RESIDENZA

SCHEDA	V02	<i>Parco via San Giovanni</i>
--------	------------	--------------------------------------

PROGETTO

Opere di adeguamento alla qualità richiesta	
Costi di adeguamento	
Modalità di intervento	
	<input type="checkbox"/> Programma Triennale Opere Pubbliche
	<input type="checkbox"/> Altre risorse comunali
	<input type="checkbox"/> Intervento privato
	<input type="checkbox"/> altro

Opere di integrazione delle funzioni e delle strutture	
	E' prevista la realizzazione di un percorso per l'insegnamento del Codice della Strada ai ragazzi delle scuole e manutenzione recinzione
Costi di integrazione	
	€ 50.000
Modalità di intervento	
	<input type="checkbox"/> Programma Triennale Opere Pubbliche
	<input type="checkbox"/> Altre risorse comunali
	<input type="checkbox"/> Intervento privato
	<input checked="" type="checkbox"/> altro

Opere volte allo sviluppo dell'attrezzatura	
Costi delle opere	
Modalità di intervento	
	<input type="checkbox"/> Programma Triennale Opere Pubbliche
	<input type="checkbox"/> Altre risorse comunali
	<input type="checkbox"/> Intervento privato
	<input type="checkbox"/> altro

Riepilogo costi	
Costo complessivo dell'intervento	
	€ 50.000,00
Modalità di intervento	
	<input type="checkbox"/> Programma Triennale Opere Pubbliche
	<input type="checkbox"/> Altre risorse comunali
	<input type="checkbox"/> Intervento privato
	<input checked="" type="checkbox"/> altro

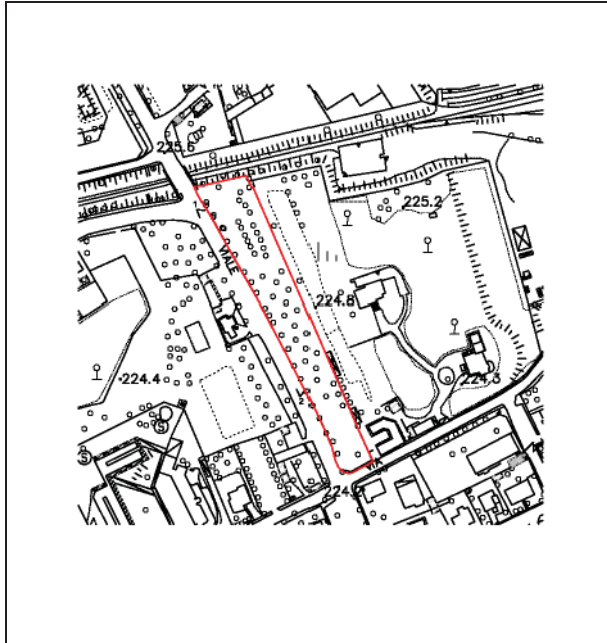
Superficie da considerare per la verifica di cui al comma 3, art. 9, L.R. 12/05 (18 mq. /ab.)
--

Data compilazione scheda	<i>Aprile 2008 Agg.2010</i>
---------------------------------	-----------------------------

ATTREZZATURE A SERVIZIO DELLE FUNZIONI INSEDIATE: RESIDENZA

SCHEDA	V03	<i>Giardino viale don Minzoni</i>
--------	------------	--


Località Castellanza
Indirizzo viale don Minzoni
Tipologia dell'attrezzatura Verde Pubblico



Localizzazione specifica
 Scala 1:5000



Veduta aerea, maggio 2007




1. Giardino viale don Minzoni, giugno 2007,
 veduta da via don Minzoni



2. Giardino viale don Minzoni, giugno 2007,
 veduta da via don Minzoni

ATTREZZATURE A SERVIZIO DELLE FUNZIONI INSEDIATE: RESIDENZA

SCHEDA	V03	<i>Giardino viale don Minzoni</i>
--------	------------	--

	Località Castellanza Indirizzo Viale don Minzoni Tipologia dell'attrezzatura Verde Pubblico
	Caratteristiche dimensionali Area complessiva mq 5.393,70 Superficie coperta mq - Superficie lorda di pavimento mq -

DESCRIZIONE E NOTE

Proprietà	Comune di Castellanza
Gestione	Castellanza Servizi
Edificio	-
Aree libere	Si tratta di un ex vivaio ceduto al Comune negli anni '70 e lasciato affrancare. Spazio non attrezzato lasciato a bosco

QUALITA'

Stato di consistenza e di conservazione	
Edificio	-
Aree libere	Buono – necessari continui interventi di soltimento

FRUIBILITA'

Orari	Liberi
Ticket	Nessuno
Utenti	Non è previsto un uso da parte dei cittadini – E' area verde non attrezzata

ACCESSIBILITA'

Viabilità	E' in fregio alla strada (viale Don Minzoni)
Sosta	-
Strutture architettoniche	-

Conformità dell'attrezzatura

Giudizio sintetico	Polmone verde poco o per nulla utilizzato
---------------------------	---

Data compilazione scheda	<i>Ottobre 2007 Agg.2010</i>
---------------------------------	------------------------------

ATTREZZATURE A SERVIZIO DELLE FUNZIONI INSEDIATE: RESIDENZA

SCHEDA	V03	<i>Giardino viale don Minzoni</i>
--------	------------	-----------------------------------

PROGETTO

Opere di adeguamento alla qualità richiesta	
Costi di adeguamento	-
Modalità di intervento	<input type="checkbox"/> Programma Triennale Opere Pubbliche <input type="checkbox"/> Altre risorse comunali <input type="checkbox"/> Intervento privato <input type="checkbox"/> altro

Opere di integrazione delle funzioni e delle strutture	
Costi di integrazione	-
Modalità di intervento	<input type="checkbox"/> Programma Triennale Opere Pubbliche <input type="checkbox"/> Altre risorse comunali <input type="checkbox"/> Intervento privato <input type="checkbox"/> altro

Opere volte allo sviluppo dell'attrezzatura	
Costi delle opere	-
Modalità di intervento	<input type="checkbox"/> Programma Triennale Opere Pubbliche <input type="checkbox"/> Altre risorse comunali <input type="checkbox"/> Intervento privato <input type="checkbox"/> altro

Riepilogo costi	
Costo complessivo dell'intervento	--
Modalità di intervento	<input type="checkbox"/> Programma Triennale Opere Pubbliche <input type="checkbox"/> Altre risorse comunali <input type="checkbox"/> Intervento privato <input type="checkbox"/> altro

Superficie da considerare per la verifica di cui al comma 3, art. 9, L.R. 12/05 (18 mq. /ab.)
--

Data compilazione scheda	<i>Ottobre 2007 Agg.2010</i>
---------------------------------	------------------------------

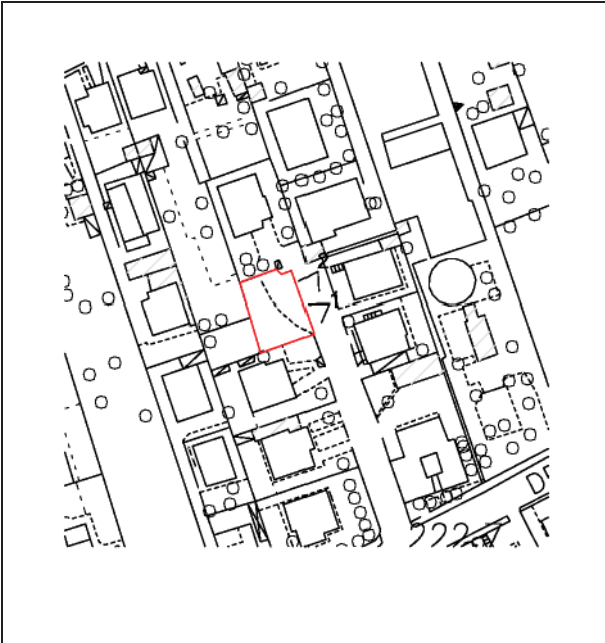
ATTREZZATURE A SERVIZIO DELLE FUNZIONI INSEDIATE: RESIDENZA

SCHEDA	V04	Giardino via F.Ili Cervi
--------	------------	---------------------------------

Località Castellanza

Indirizzo via F.Ili Cervi

Tipologia dell'attrezzatura Verde Pubblico



Localizzazione specifica
Scala 1:2000



Veduta aerea, maggio 2007



1. Giardino via f.Ili Cervi, giugno 2007, veduta da via f.Ili Cervi



2. Giardino via f.Ili Cervi, giugno 2007, veduta da via f.Ili Cervi

ATTREZZATURE A SERVIZIO DELLE FUNZIONI INSEDIATE: RESIDENZA

SCHEDA	V04	Giardino via F.Ili Cervi
--------	------------	---------------------------------

	Località Castellanza Indirizzo Via F.Ili Cervi Tipologia dell'attrezzatura Verde Pubblico
	Caratteristiche dimensionali Area complessiva mq 267,18 Superficie coperta mq - Superficie lorda di pavimento mq -

DESCRIZIONE E NOTE

Proprietà	Comune di Castellanza
Gestione	Comune di Castellanza
Edificio	-
Aree libere	Si tratta di area situata in strada a fondo cieco destinata a verde, non attrezzata. Esiste una convenzione di manutenzione con una ditta confinante (TTM)

QUALITA'

Stato di consistenza e di conservazione	
Edificio	-
Aree libere	-

FRUIBILITA'

Orari	-
Ticket	Nessuno
Utenti	-

ACCESSIBILITA'

Viabilità	Facilmente accessibile
Sosta	
Strutture architettoniche	-

Conformità dell'attrezzatura

Giudizio sintetico	Area residuale
---------------------------	----------------

Data compilazione scheda Ottobre 2007

ATTREZZATURE A SERVIZIO DELLE FUNZIONI INSEDIATE: RESIDENZA

SCHEDA	V04	<i>Giardino via f.Ili Cervi</i>
--------	------------	---------------------------------

PROGETTO

Opere di adeguamento alla qualità richiesta	
-	
Costi di adeguamento	
Modalità di intervento	
	<input type="checkbox"/> Programma Triennale Opere Pubbliche
	<input type="checkbox"/> Altre risorse comunali
	<input type="checkbox"/> Intervento privato
	<input type="checkbox"/> altro

Opere di integrazione delle funzioni e delle strutture	
-	
Costi di integrazione	
Modalità di intervento	
	<input type="checkbox"/> Programma Triennale Opere Pubbliche
	<input type="checkbox"/> Altre risorse comunali
	<input type="checkbox"/> Intervento privato
	<input type="checkbox"/> altro

Opere volte allo sviluppo dell'attrezzatura	
Costi delle opere	
-	
Modalità di intervento	
	<input type="checkbox"/> Programma Triennale Opere Pubbliche
	<input type="checkbox"/> Altre risorse comunali
	<input type="checkbox"/> Intervento privato
	<input type="checkbox"/> altro

Riepilogo costi	
Costo complessivo dell'intervento	
-	
Modalità di intervento	
	<input type="checkbox"/> Programma Triennale Opere Pubbliche
	<input type="checkbox"/> Altre risorse comunali
	<input type="checkbox"/> Intervento privato
	<input type="checkbox"/> altro

Superficie da considerare per la verifica di cui al comma 3, art. 9, L.R. 12/05 (18 mq. /ab.)
--

Data compilazione scheda	<i>Ottobre 2007</i>
---------------------------------	---------------------

ATTREZZATURE A SERVIZIO DELLE FUNZIONI INSEDIATE: RESIDENZA

SCHEDA	V05	Parco via De Gasperi
--------	------------	-----------------------------

Località Castellanza
Indirizzo via De Gasperi
Tipologia dell'attrezzatura Verde Pubblico



Localizzazione specifica
 Scala 1:5000



Veduta aerea, maggio 2007



1. Parco via De Gasperi, giugno 2007, veduta da via De Gasperi



2. Parco via De Gasperi, giugno 2007, veduta da via De Gasperi

ATTREZZATURE A SERVIZIO DELLE FUNZIONI INSEDIATE: RESIDENZA

SCHEDA	V05	<i>Parco via De Gasperi</i>
	Località Castellanza Indirizzo Via De Gasperi Tipologia dell'attrezzatura Verde Pubblico	
	Caratteristiche dimensionali Area complessiva mq 11.124,88 Superficie coperta mq - Superficie lorda di pavimento mq -	
DESCRIZIONE E NOTE		
Proprietà Gestione Edificio Aree libere	Comune di Castellanza Castellanza Servizi - Il parco è attrezzato con giochi e porte da calcio, panchine, fontanella, area svago cani. E' presente un'area boscata	
QUALITA'		
Stato di consistenza e di conservazione Edificio Aree libere	- Buono	
FRUIBILITA'		
Orari Ticket Utenti	Liberi Nessuno I residenti della zona – Buona presenza di bambini e di adolescenti	
ACCESSIBILITA'		
Viabilità Sosta Strutture architettoniche	Facilmente accessibile Sono presenti parcheggi dedicati -	
Conformità dell'attrezzatura		SI
Giudizio sintetico	Può diventare un parco importante in una zona di espansione	
Data compilazione scheda	Ottobre 2007 Agg.2010	

ATTREZZATURE A SERVIZIO DELLE FUNZIONI INSEDIATE: RESIDENZA

SCHEDA	V05	<i>Parco via De Gasperi</i>
--------	------------	-----------------------------

PROGETTO

Opere di adeguamento alla qualità richiesta	-
Costi di adeguamento	-
Modalità di intervento	<input type="checkbox"/> Programma Triennale Opere Pubbliche <input type="checkbox"/> Altre risorse comunali <input type="checkbox"/> Intervento privato <input type="checkbox"/> altro

Opere di integrazione delle funzioni e delle strutture	-
Costi di integrazione	-
Modalità di intervento	<input type="checkbox"/> Programma Triennale Opere Pubbliche <input type="checkbox"/> Altre risorse comunali <input type="checkbox"/> Intervento privato <input type="checkbox"/> altro

Opere volte allo sviluppo dell'attrezzatura	-
Costi delle opere	-
Modalità di intervento	<input type="checkbox"/> Programma Triennale Opere Pubbliche <input type="checkbox"/> Altre risorse comunali <input type="checkbox"/> Intervento privato <input type="checkbox"/> altro

Riepilogo costi	-
Costo complessivo dell'intervento	-
Modalità di intervento	<input type="checkbox"/> Programma Triennale Opere Pubbliche <input type="checkbox"/> Altre risorse comunali <input type="checkbox"/> Intervento privato <input type="checkbox"/> altro

Superficie da considerare per la verifica di cui al comma 3, art. 9, L.R. 12/05 (18 mq. /ab.)
--

Data compilazione scheda	<i>Ottobre 2007 Agg.2010</i>
---------------------------------	------------------------------

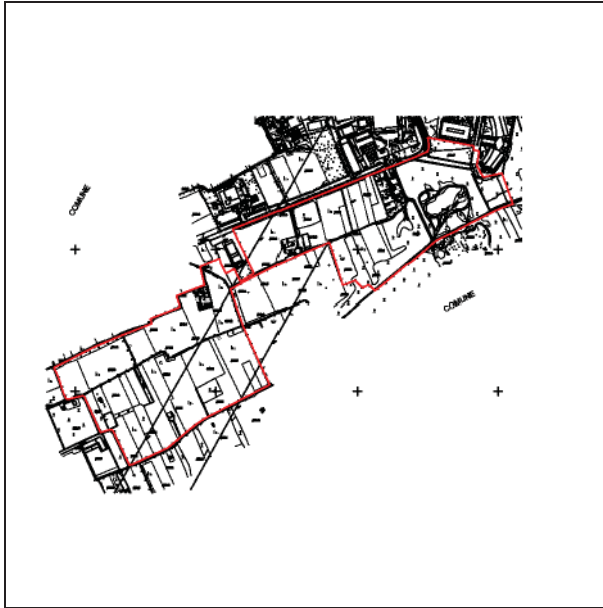
ATTREZZATURE A SERVIZIO DELLE FUNZIONI INSEDIATE: RESIDENZA

SCHEDA	V06	Parco alto Milanese
--------	------------	----------------------------

Località Castellanza

Indirizzo -

Tipologia dell'attrezzatura Verde Pubblico



Localizzazione specifica
Scala -



Veduta aerea, maggio 2007



1.Parco Alto Milanese, giugno 2007, veduta da via Azimonti




2.Parco Alto Milanese, giugno 2007, veduta da viale Piemonte

Data compilazione scheda	<i>Ottobre 2007 Agg.2010</i>
---------------------------------	------------------------------

ATTREZZATURE A SERVIZIO DELLE FUNZIONI INSEDIATE: RESIDENZA

SCHEDA	V06	Parco alto Milanese
--------	------------	----------------------------

	Località	Castellanza
	Indirizzo	Verde Pubblico
	Tipologia dell'attrezzatura	Verde Pubblico
	Caratteristiche dimensionali	
	Area complessiva	mq 528.583,19
	Superficie coperta	mq 0,00
	Superficie lorda di pavimento	mq 150 circa

DESCRIZIONE E NOTE

Proprietà	Varie, nell'area del parco non vi sono proprietà comunali
Gestione	Consorzio Intercomunale Parco Alto Milanese
Edificio	E' presente un edificio ad uso bar, deposito e servizi igienici, area attrezzata per picnic
Aree libere	Comprende aree coltivate, zone boscate e zone attrezzate.

QUALITA'

Stato di consistenza e di conservazione	
Edificio	Buono
Aree libere	Buono - di recente sono stati fatti interventi di rinaturalizzazione

FRUIBILITA'

Orari	Liberi
Ticket	Nessuno
Utenti	Forte presenza, soprattutto nel fine settimana di utenti sovracomunali

ACCESSIBILITA'

Viabilità	Si dovrebbero riqualificare i percorsi di accesso (da viale Piemonte)
Sosta	Parcheggi dedicati
Strutture architettoniche	Non ci sono barriere architettoniche

Conformità dell'attrezzatura	SI
-------------------------------------	----

Giudizio sintetico	Buono in fase di adeguamento e riqualificazione area parcheggio
---------------------------	---

Data compilazione scheda	Ottobre 2007 Agg.2010
---------------------------------	-----------------------

ATTREZZATURE A SERVIZIO DELLE FUNZIONI INSEDIATE: RESIDENZA

SCHEDA	V06	<i>Parco alto Milanese</i>
--------	------------	----------------------------

PROGETTO

Opere di adeguamento alla qualità richiesta	
	-
Costi di adeguamento	-
Modalità di intervento	<input type="checkbox"/> Programma Triennale Opere Pubbliche <input type="checkbox"/> Altre risorse comunali <input type="checkbox"/> Intervento privato <input type="checkbox"/> altro

Opere di integrazione delle funzioni e delle strutture	
	-
Costi di integrazione	-
Modalità di intervento	<input type="checkbox"/> Programma Triennale Opere Pubbliche <input type="checkbox"/> Altre risorse comunali <input type="checkbox"/> Intervento privato <input type="checkbox"/> altro

Opere volte allo sviluppo dell'attrezzatura	
	-
Costi delle opere	-
Modalità di intervento	<input type="checkbox"/> Programma Triennale Opere Pubbliche <input type="checkbox"/> Altre risorse comunali <input type="checkbox"/> Intervento privato <input type="checkbox"/> altro

Riepilogo costi	
Costo complessivo dell'intervento	-
Modalità di intervento	<input type="checkbox"/> Programma Triennale Opere Pubbliche <input type="checkbox"/> Altre risorse comunali <input type="checkbox"/> Intervento privato <input type="checkbox"/> altro

Superficie da non considerare per la verifica di cui al comma 3, art. 9, L.R. 12/05 (18 mq. /ab.)
--

Data compilazione scheda	<i>Ottobre 2007 Agg.2010</i>
---------------------------------	------------------------------

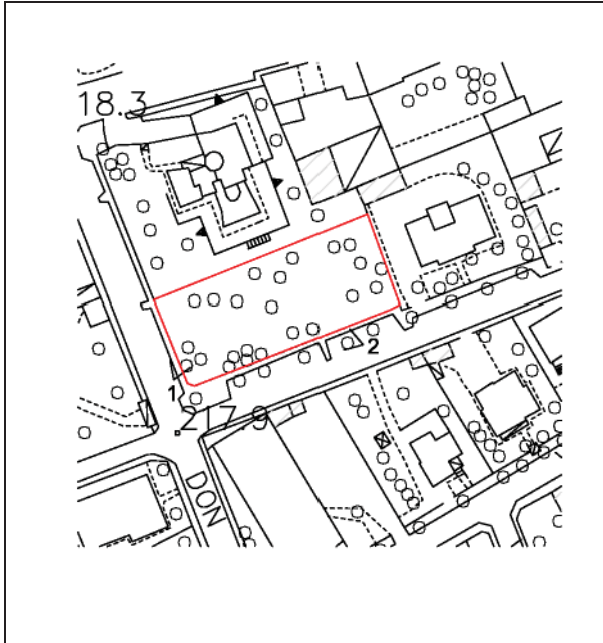
ATTREZZATURE A SERVIZIO DELLE FUNZIONI INSEDIATE: RESIDENZA

SCHEDA	V07	<i>Giardino via Corridoni</i>
--------	------------	--------------------------------------

Località Castellanza

Indirizzo via Corridoni

Tipologia dell'attrezzatura Verde Pubblico



Localizzazione specifica
Scala 1:2000



Veduta aerea, maggio 2007



1. Giardino via Corridoni, giugno 2007, veduta da via Don Testori



2. Giardino via Corridoni, giugno 2007, veduta da via Don Testori

ATTREZZATURE A SERVIZIO DELLE FUNZIONI INSEDIATE: RESIDENZA

SCHEDA	V07	Giardino via Corridoni
--------	------------	-------------------------------

	Località Castellanza Indirizzo Via Corridoni Tipologia dell'attrezzatura Verde Pubblico
	Caratteristiche dimensionali Area complessiva mq 1.507,10 Superficie coperta mq - Superficie lorda di pavimento mq -

DESCRIZIONE E NOTE

Proprietà	Comune di Castellanza
Gestione	Castellanza Servizi
Edificio	-
Are libere	Area verde di quartiere non attrezzata con giochi – sono presenti panchine e fontanella

QUALITA'

Stato di consistenza e di conservazione	
Edificio	-
Are libere	Buono, con regolare manutenzione

FRUIBILITA'

Orari	Liberi
Ticket	Nessuno
Utenti	I residenti della zona

ACCESSIBILITA'

Viabilità	
Sosta	Parcheggi a disposizione
Strutture architettoniche	Non ci sono barriere architettoniche

Conformità dell'attrezzatura	SI
-------------------------------------	----

Giudizio sintetico	Buono
---------------------------	-------

Data compilazione scheda	Ottobre 2007 Agg.2010
---------------------------------	-----------------------

ATTREZZATURE A SERVIZIO DELLE FUNZIONI INSEDIATE: RESIDENZA

SCHEDA	V07	Giardino via Corridoni
--------	------------	-------------------------------

PROGETTO

Opere di adeguamento alla qualità richiesta	
	-
Costi di adeguamento	-
Modalità di intervento	<input type="checkbox"/> Programma Triennale Opere Pubbliche <input type="checkbox"/> Altre risorse comunali <input type="checkbox"/> Intervento privato <input type="checkbox"/> altro

Opere di integrazione delle funzioni e delle strutture	
	-
Costi di integrazione	-
Modalità di intervento	<input type="checkbox"/> Programma Triennale Opere Pubbliche <input type="checkbox"/> Altre risorse comunali <input type="checkbox"/> Intervento privato <input type="checkbox"/> altro

Opere volte allo sviluppo dell'attrezzatura	
	-
Costi delle opere	-
Modalità di intervento	<input type="checkbox"/> Programma Triennale Opere Pubbliche <input type="checkbox"/> Altre risorse comunali <input type="checkbox"/> Intervento privato <input type="checkbox"/> altro

Riepilogo costi	
Costo complessivo dell'intervento	-
Modalità di intervento	<input type="checkbox"/> Programma Triennale Opere Pubbliche <input type="checkbox"/> Altre risorse comunali <input type="checkbox"/> Intervento privato <input type="checkbox"/> altro

Superficie da considerare per la verifica di cui al comma 3, art. 9, L.R. 12/05 (18 mq. /ab.)
--

Data compilazione scheda	<i>Ottobre 2007 Agg.2010</i>
---------------------------------	------------------------------

ATTREZZATURE A SERVIZIO DELLE FUNZIONI INSEDIATE: RESIDENZA

SCHEDA	V08	Giardino viale Rimembranze
--------	------------	-----------------------------------

Località Castellanza

Indirizzo viale Rimembranze

Tipologia dell'attrezzatura Verde Pubblico



Localizzazione specifica
Scala 1:2000



Veduta aerea, maggio 2007




1. Giardino viale Rimembranze, giugno 2007,
veduta da viale Rimembranze



2. Giardino viale Rimembranze, giugno 2007,
veduta da viale Rimembranze

ATTREZZATURE A SERVIZIO DELLE FUNZIONI INSEDIATE: RESIDENZA

SCHEDA	V08	<i>Giardino viale Rimembranze</i>
--------	------------	--

	Località Castellanza Indirizzo Viale Rimembranze Tipologia dell'attrezzatura Verde Pubblico
	Caratteristiche dimensionali Area complessiva mq 3.216,30 Superficie coperta mq - Superficie lorda di pavimento mq -

DESCRIZIONE E NOTE

Proprietà	Comune di Castellanza
Gestione	Castellanza Servizi
Edificio	-
Aree libere	Giardino dotato di panchine, senza giochi, situato nel centro di Castellanza

QUALITA'

Stato di consistenza e di conservazione	
Edificio	-
Aree libere	Buono

FRUIBILITA'

Orari	Liberi
Ticket	Nessuno
Utenti	Data la posizione centrale, il giardini sono ben frequentati dai residenti

ACCESSIBILITA'

Viabilità	
Sosta	disponibile
Strutture architettoniche	Non ci sono barriere architettoniche

Conformità dell'attrezzatura	SI
-------------------------------------	----

Giudizio sintetico	Buono
---------------------------	-------

Data compilazione scheda	<i>Ottobre 2007 Agg.2010</i>
---------------------------------	------------------------------

ATTREZZATURE A SERVIZIO DELLE FUNZIONI INSEDIATE: RESIDENZA

SCHEDA	V08	Giardino viale Rimembranze
--------	------------	-----------------------------------

PROGETTO

Opere di adeguamento alla qualità richiesta	
	-
Costi di adeguamento	-
Modalità di intervento	<input type="checkbox"/> Programma Triennale Opere Pubbliche <input type="checkbox"/> Altre risorse comunali <input type="checkbox"/> Intervento privato <input type="checkbox"/> altro

Opere di integrazione delle funzioni e delle strutture	
	-
Costi di integrazione	-
Modalità di intervento	<input type="checkbox"/> Programma Triennale Opere Pubbliche <input type="checkbox"/> Altre risorse comunali <input type="checkbox"/> Intervento privato <input type="checkbox"/> altro

Opere volte allo sviluppo dell'attrezzatura	
Costi delle opere	
Modalità di intervento	<input type="checkbox"/> Programma Triennale Opere Pubbliche <input type="checkbox"/> Altre risorse comunali <input type="checkbox"/> Intervento privato <input type="checkbox"/> altro

Riepilogo costi	
Costo complessivo dell'intervento	-
Modalità di intervento	<input type="checkbox"/> Programma Triennale Opere Pubbliche <input type="checkbox"/> Altre risorse comunali <input type="checkbox"/> Intervento privato <input type="checkbox"/> altro

Superficie da considerare per la verifica di cui al comma 3, art. 9, L.R. 12/05 (18 mq. /ab.)
--

Data compilazione scheda	<i>Ottobre 2007 Agg.2010</i>
---------------------------------	------------------------------

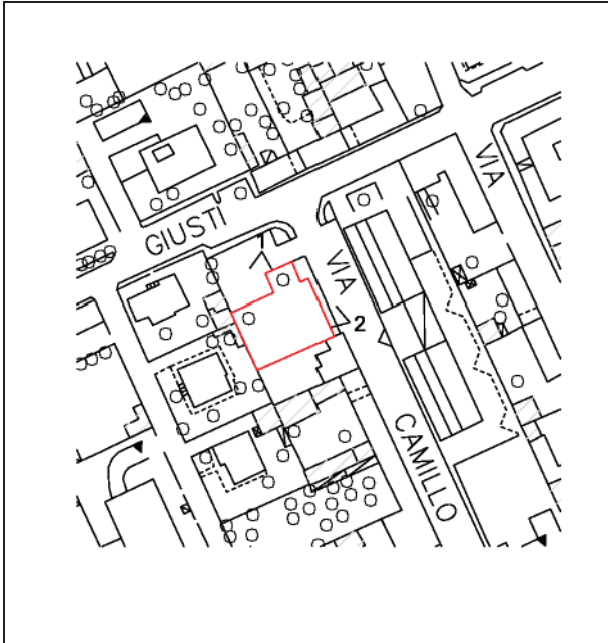
ATTREZZATURE A SERVIZIO DELLE FUNZIONI INSEDIATE: RESIDENZA

SCHEDA	V09	Giardino via Cavour
--------	------------	----------------------------

Località Castellanza

Indirizzo via Cavour

Tipologia dell'attrezzatura Verde Pubblico



Localizzazione specifica
Scala 1:2000



Veduta aerea, maggio 2007




1.Giardino via Cavour, giugno 2007, veduta da via Giusti



2.Giardino via Cavour, giugno 2007, veduta da via Cavour

ATTREZZATURE A SERVIZIO DELLE FUNZIONI INSEDIATE: RESIDENZA

SCHEDA	V09	Giardino via Cavour
--------	------------	----------------------------

	<p>Località Castellanza Indirizzo Via Cavour Tipologia dell'attrezzatura Verde Pubblico</p>
	<p>Caratteristiche dimensionali</p> <p>Area complessiva mq 409,04 Superficie coperta mq - Superficie lorda di pavimento mq -</p>

DESCRIZIONE E NOTE

Proprietà	Comune di Castellanza
Gestione	Castellanza Servizi
Edificio	-
Aree libere	Area verde residuale non attrezzata -

QUALITA'

Stato di consistenza e di conservazione	
Edificio	-
Aree libere	Buono – viene eseguita regolare manutenzione

FRUIBILITA'

Orari	Liberi
Ticket	Nessuno
Utenti	Date le dimensioni, l'area è puramente residuale

ACCESSIBILITA'

Viabilità	Facilmente accessibile
Sosta	
Strutture architettoniche	-

Conformità dell'attrezzatura	SI
-------------------------------------	----

Giudizio sintetico	Buono
---------------------------	-------

Data compilazione scheda	Ottobre 2007 Agg.2010
---------------------------------	-----------------------

ATTREZZATURE A SERVIZIO DELLE FUNZIONI INSEDIATE: RESIDENZA

SCHEDA	V09	<i>Giardino via Cavour</i>
--------	------------	----------------------------

PROGETTO

Opere di adeguamento alla qualità richiesta	
Costi di adeguamento	-
Modalità di intervento	<input type="checkbox"/> Programma Triennale Opere Pubbliche <input type="checkbox"/> Altre risorse comunali <input type="checkbox"/> Intervento privato <input type="checkbox"/> altro

Opere di integrazione delle funzioni e delle strutture	
Costi di integrazione	-
Modalità di intervento	<input type="checkbox"/> Programma Triennale Opere Pubbliche <input type="checkbox"/> Altre risorse comunali <input type="checkbox"/> Intervento privato <input type="checkbox"/> altro

Opere volte allo sviluppo dell'attrezzatura	
Costi delle opere	-
Modalità di intervento	<input type="checkbox"/> Programma Triennale Opere Pubbliche <input type="checkbox"/> Altre risorse comunali <input type="checkbox"/> Intervento privato <input type="checkbox"/> altro

Riepilogo costi	
Costo complessivo dell'intervento	-
Modalità di intervento	<input type="checkbox"/> Programma Triennale Opere Pubbliche <input type="checkbox"/> Altre risorse comunali <input type="checkbox"/> Intervento privato <input type="checkbox"/> altro

Superficie da considerare per la verifica di cui al comma 3, art. 9, L.R. 12/05 (18 mq. /ab.)
--

Data compilazione scheda	<i>Ottobre 2007 Agg.2010</i>
---------------------------------	------------------------------

ATTREZZATURE A SERVIZIO DELLE FUNZIONI INSEDIATE: RESIDENZA

SCHEDA	V10	Parco via Cantoni
--------	------------	--------------------------

Località Castellanza

Indirizzo via Cantoni

Tipologia dell'attrezzatura Verde Pubblico



Localizzazione specifica
Scala 1:5000



Veduta aerea, maggio 2007



1.Parco via Cantoni, giugno 2007, veduta da via Don Testori/via Cantoni




2.Parco via Cantoni, giugno 2007, veduta da via Cantoni

Data compilazione scheda	<i>Ottobre 2007 Agg.2010</i>
---------------------------------	------------------------------

ATTREZZATURE A SERVIZIO DELLE FUNZIONI INSEDIATE: RESIDENZA

SCHEDA	V10	Parco via Cantoni
--------	------------	--------------------------

	Località Castellanza Indirizzo Via Cantoni Tipologia dell'attrezzatura Verde Pubblico
	Caratteristiche dimensionali Area complessiva mq 11.606,27 Superficie coperta mq - Superficie lorda di pavimento mq -

DESCRIZIONE E NOTE

Proprietà	Comune di Castellanza
Gestione	Castellanza Servizi
Edificio	-
Aree libere	Parco centrale di Castellanza con area attrezzata a giochi per bambini, fontanella e panchine. E' presente il monumento agli Alpini.

QUALITA'

Stato di consistenza e di conservazione	
Edificio	-
Aree libere	Buono

FRUIBILITA'

Orari	Liberi
Ticket	Nessuno
Utenti	E' tra i parchi più frequentati, soprattutto per la presenza di una buona dotazione di giochi

ACCESSIBILITA'

Viabilità	Facilmente accessibile
Sosta	Posteggi disponibili in zona
Strutture architettoniche	-

Conformità dell'attrezzatura	SI
-------------------------------------	----

Giudizio sintetico	Uno dei parchi principali di Castellanza: Il monumento agli Alpini necessita di manutenzione straordinaria
---------------------------	--

Data compilazione scheda	Ottobre 2007 Agg.2010
---------------------------------	-----------------------

ATTREZZATURE A SERVIZIO DELLE FUNZIONI INSEDIATE: RESIDENZA

SCHEDA	V10	<i>Parco via Cantoni</i>
--------	------------	--------------------------

PROGETTO

Opere di adeguamento alla qualità richiesta	
Costi di adeguamento	-
Modalità di intervento	<input type="checkbox"/> Programma Triennale Opere Pubbliche <input type="checkbox"/> Altre risorse comunali <input type="checkbox"/> Intervento privato <input type="checkbox"/> altro

Opere di integrazione delle funzioni e delle strutture	
Costi di integrazione	-
Modalità di intervento	<input type="checkbox"/> Programma Triennale Opere Pubbliche <input type="checkbox"/> Altre risorse comunali <input type="checkbox"/> Intervento privato <input type="checkbox"/> altro

Opere volte allo sviluppo dell'attrezzatura	
Costi delle opere	
Modalità di intervento	<input type="checkbox"/> Programma Triennale Opere Pubbliche <input type="checkbox"/> Altre risorse comunali <input type="checkbox"/> Intervento privato <input type="checkbox"/> altro

Riepilogo costi	
Costo complessivo dell'intervento	-
Modalità di intervento	<input type="checkbox"/> Programma Triennale Opere Pubbliche <input type="checkbox"/> Altre risorse comunali <input type="checkbox"/> Intervento privato <input type="checkbox"/> altro

Superficie da considerare per la verifica di cui al comma 3, art. 9, L.R. 12/05 (18 mq. /ab.)
--

Data compilazione scheda	<i>Ottobre 2007 Agg.2010</i>
---------------------------------	------------------------------

ATTREZZATURE A SERVIZIO DELLE FUNZIONI INSEDIATE: RESIDENZA

SCHEDA	V11	Parco Urbano LIUC
--------	------------	--------------------------

Località Castellanza

Indirizzo via Cantoni

Tipologia dell'attrezzatura Verde Pubblico



Localizzazione specifica
Scala 1:5000



Veduta aerea, maggio 2007



1.Parco LIUC, giugno 2007, veduta da corso Matteotti



2.Parco LIUC, giugno 2007, veduta da corso Matteotti

Data compilazione scheda	<i>Ottobre 2007</i>
---------------------------------	---------------------

ATTREZZATURE A SERVIZIO DELLE FUNZIONI INSEDIATE: RESIDENZA

SCHEDA	V11	Parco Urbano LIUC
	Località Castellanza Indirizzo Via Cantoni Tipologia dell'attrezzatura Verde Pubblico Caratteristiche dimensionali Area complessiva mq 28.621,60 Superficie coperta mq - Superficie lorda di pavimento mq -	
DESCRIZIONE E NOTE		
Proprietà Gestione Edificio Aree libere	Iniziativa Universitaria 1991 - LIUC Iniziativa Universitaria 1991 - LIUC - Si tratta dell'unico parco storico di Castellanza, recintato. Una superficie di circa 17.000 mq sarà ceduta al Comune entro il 2010, come previsto dalla convenzione del 1991.	
QUALITA'		
Stato di consistenza e di conservazione Edificio Aree libere	- Buono, necessita di continui interventi di manutenzione	
FRUIBILITA'		
Orari Ticket Utenti	8-21 da giugno a settembre, 8-20 da ottobre a maggio Nessuno Cittadinanza e numerosi studenti dell'Università. Viene utilizzato per le cerimonie ufficiali della LIUC	
ACCESSIBILITA'		
Viabilità Sosta Strutture architettoniche	Facilmente accessibile Non c'è un parcheggio dedicato -	
Conformità dell'attrezzatura		SI
Giudizio sintetico	Uno dei parchi principali di Castellanza, soprattutto per il valore storico-ambientale	
Data compilazione scheda	Ottobre 2007	

ATTREZZATURE A SERVIZIO DELLE FUNZIONI INSEDIATE: RESIDENZA

SCHEDA	V11	<i>Parco Urbano LIUC</i>
--------	------------	--------------------------

PROGETTO

Opere di adeguamento alla qualità richiesta	
Costi di adeguamento	-
Modalità di intervento	<input type="checkbox"/> Programma Triennale Opere Pubbliche <input type="checkbox"/> Altre risorse comunali <input type="checkbox"/> Intervento privato <input type="checkbox"/> altro

Opere di integrazione delle funzioni e delle strutture	
Costi di integrazione	-
Modalità di intervento	<input type="checkbox"/> Programma Triennale Opere Pubbliche <input type="checkbox"/> Altre risorse comunali <input type="checkbox"/> Intervento privato <input type="checkbox"/> altro

Opere volte allo sviluppo dell'attrezzatura	
Costi delle opere	-
Modalità di intervento	<input type="checkbox"/> Programma Triennale Opere Pubbliche <input type="checkbox"/> Altre risorse comunali <input type="checkbox"/> Intervento privato <input type="checkbox"/> altro

Riepilogo costi	
Costo complessivo dell'intervento	-
Modalità di intervento	<input type="checkbox"/> Programma Triennale Opere Pubbliche <input type="checkbox"/> Altre risorse comunali <input type="checkbox"/> Intervento privato <input type="checkbox"/> altro

Superficie da considerare per la verifica di cui al comma 3, art. 9, L.R. 12/05 (18 mq. /ab.)
--

Data compilazione scheda	<i>Ottobre 2007</i>
---------------------------------	---------------------

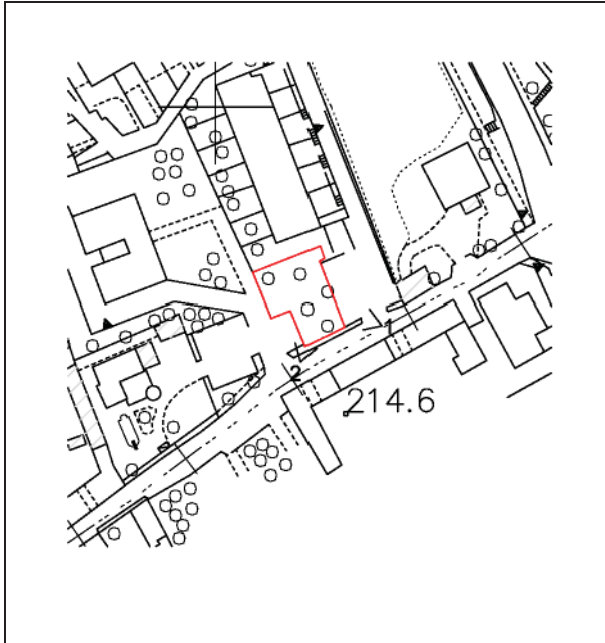
ATTREZZATURE A SERVIZIO DELLE FUNZIONI INSEDIATE: RESIDENZA

SCHEDA	V12	Giardino via Dandolo
--------	------------	-----------------------------

Località Castellanza

Indirizzo via Dandolo

Tipologia dell'attrezzatura Verde Pubblico



Localizzazione specifica
Scala 1:2000



Veduta aerea, maggio 2007



1.Giardino via Dandolo, giugno 2007, veduta da via Dandolo.



2.Giardino via Dandolo, giugno 2007, veduta da via Dandolo.

ATTREZZATURE A SERVIZIO DELLE FUNZIONI INSEDIATE: RESIDENZA

SCHEDA	V12	Giardino via Dandolo
--------	------------	-----------------------------

	Località	Castellanza
	Indirizzo	Via Dandolo
	Tipologia dell'attrezzatura	Verde Pubblico
	Caratteristiche dimensionali	
	Area complessiva	mq 336,82
	Superficie coperta	mq 0,00
	Superficie lorda di pavimento	mq 0,00

DESCRIZIONE E NOTE

Proprietà	Comune di Castellanza
Gestione	Castellanza Servizi
Edificio	-
Aree libere	Area a verde residuale, attrezzata con panchine, posta a separazione fra due parcheggi

QUALITA'

Stato di consistenza e di conservazione	
Edificio	-
Aree libere	Buono

FRUIBILITA'

Orari	Liberi
Ticket	Nessuno
Utenti	

ACCESSIBILITA'

Viabilità	Buona accessibilità
Sosta	
Strutture architettoniche	-

Conformità dell'attrezzatura	SI
-------------------------------------	----

Giudizio sintetico	Area residuale
---------------------------	----------------

Data compilazione scheda	Ottobre 2007 Agg.2010
---------------------------------	-----------------------

ATTREZZATURE A SERVIZIO DELLE FUNZIONI INSEDIATE: RESIDENZA

SCHEDA	V12	Giardino via Dandolo
--------	------------	-----------------------------

PROGETTO

Opere di adeguamento alla qualità richiesta	
	-
Costi di adeguamento	-
Modalità di intervento	<input type="checkbox"/> Programma Triennale Opere Pubbliche <input type="checkbox"/> Altre risorse comunali <input type="checkbox"/> Intervento privato <input type="checkbox"/> altro

Opere di integrazione delle funzioni e delle strutture	
	-
Costi di integrazione	-
Modalità di intervento	<input type="checkbox"/> Programma Triennale Opere Pubbliche <input type="checkbox"/> Altre risorse comunali <input type="checkbox"/> Intervento privato <input type="checkbox"/> altro

Opere volte allo sviluppo dell'attrezzatura	
Costi delle opere	
Modalità di intervento	<input type="checkbox"/> Programma Triennale Opere Pubbliche <input type="checkbox"/> Altre risorse comunali <input type="checkbox"/> Intervento privato <input type="checkbox"/> altro

Riepilogo costi	
Costo complessivo dell'intervento	-
Modalità di intervento	<input type="checkbox"/> Programma Triennale Opere Pubbliche <input type="checkbox"/> Altre risorse comunali <input type="checkbox"/> Intervento privato <input type="checkbox"/> altro

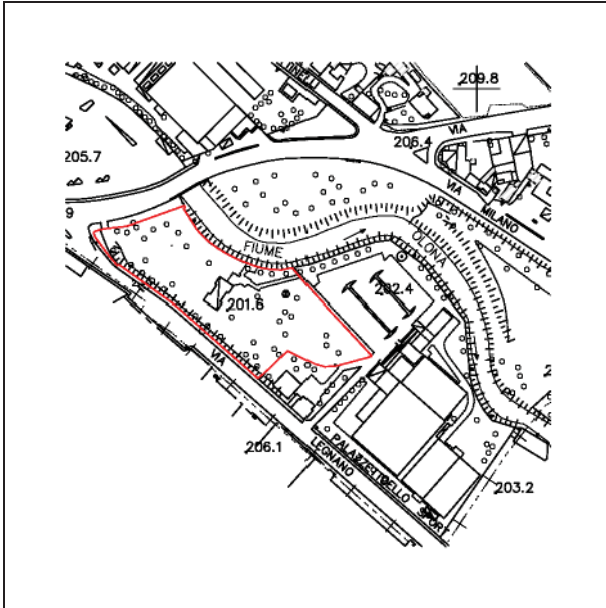
Superficie da considerare per la verifica di cui al comma 3, art. 9, L.R. 12/05 (18 mq. /ab.)
--

Data compilazione scheda	<i>Ottobre 2007 Agg.2010</i>
---------------------------------	------------------------------

ATTREZZATURE A SERVIZIO DELLE FUNZIONI INSEDIATE: RESIDENZA

SCHEDA	V13	Parco Palazzetto dello Sport
--------	------------	-------------------------------------

Località Castellanza
Indirizzo via per Castellanza
Tipologia dell'attrezzatura Verde Pubblico



Localizzazione specifica
 Scala 1:5000



Veduta aerea, maggio 2007



1. Parco Palazzetto dello Sport, giugno 2007, veduta da via per Castellanza




2. Parco Palazzetto dello Sport, giugno 2007, veduta da via per Castellanza

Data compilazione scheda	<i>Ottobre 2007 Agg.2010</i>
---------------------------------	------------------------------

ATTREZZATURE A SERVIZIO DELLE FUNZIONI INSEDIATE: RESIDENZA

SCHEDA	V13	Parco Palazzetto dello Sport
--------	------------	-------------------------------------

	Località Castellanza Indirizzo Via per Castellanza Tipologia dell'attrezzatura Verde Pubblico
	Caratteristiche dimensionali Area complessiva mq 8.426,58 Superficie coperta mq - Superficie lorda di pavimento mq -

DESCRIZIONE E NOTE

Proprietà	Comune di Castellanza
Gestione	Castellanza Servizi
Edificio	-
Aree libere	Area a verde recintata, confinante con il fiume Olona, attrezzata con panchine e fontanella.

QUALITA'

Stato di consistenza e di conservazione	
Edificio	-
Aree libere	Necessita di interventi di ripristino del prato

FRUIBILITA'

Orari	Dalle 8 alle 24 (legata all'apertura del Palazzetto dello Sport)
Ticket	Nessuno
Utenti	I residenti del Comune di Castellanza - il parco risulta poco frequentato

ACCESSIBILITA'

Viabilità	
Sosta	Parcheggio interno del Palazzetto
Strutture architettoniche	-

Conformità dell'attrezzatura	SI
-------------------------------------	----

Giudizio sintetico	Pur essendo un'area a verde di valore, risulta essere poco frequentata. Potrebbe essere interessante riqualificare ed evidenziare l'ingresso dalla via Saronnese. E' ricompresa nell'area oggetto di riqualificazione denominata <i>Masterplan della Valle Olona</i> . È interessato da un progetto di riqualificazione spondale del fiume Olona
---------------------------	--

Data compilazione scheda	Ottobre 2007 Agg.2010
---------------------------------	-----------------------

ATTREZZATURE A SERVIZIO DELLE FUNZIONI INSEDIATE: RESIDENZA

SCHEDA	V13	Parco Palazzetto dello Sport
--------	------------	-------------------------------------

PROGETTO

Opere di adeguamento alla qualità richiesta	
	-
Costi di adeguamento	-
Modalità di intervento	<input type="checkbox"/> Programma Triennale Opere Pubbliche <input type="checkbox"/> Altre risorse comunali <input type="checkbox"/> Intervento privato <input type="checkbox"/> altro

Opere di integrazione delle funzioni e delle strutture	
Costi di integrazione	-
Modalità di intervento	<input type="checkbox"/> Programma Triennale Opere Pubbliche <input type="checkbox"/> Altre risorse comunali <input type="checkbox"/> Intervento privato <input type="checkbox"/> altro

Opere volte allo sviluppo dell'attrezzatura	
Costi delle opere	-
Modalità di intervento	<input type="checkbox"/> Programma Triennale Opere Pubbliche <input type="checkbox"/> Altre risorse comunali <input type="checkbox"/> Intervento privato <input type="checkbox"/> altro

Riepilogo costi	
Costo complessivo dell'intervento	-
Modalità di intervento	<input type="checkbox"/> Programma Triennale Opere Pubbliche <input type="checkbox"/> Altre risorse comunali <input type="checkbox"/> Intervento privato <input type="checkbox"/> altro

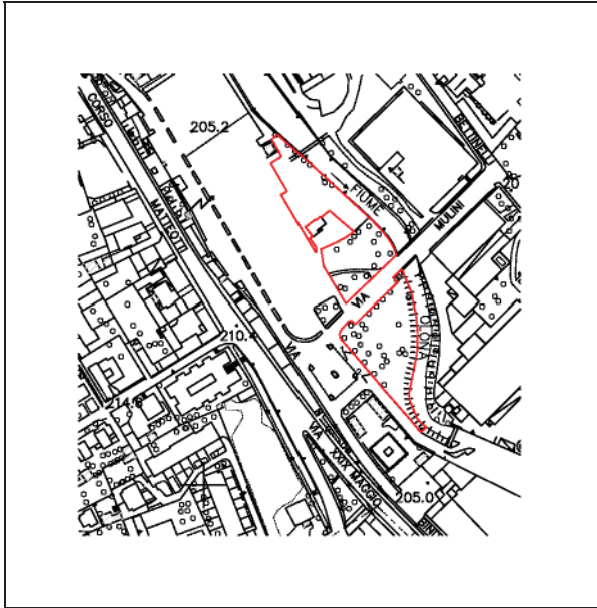
Superficie da considerare per la verifica di cui al comma 3, art. 9, L.R. 12/05 (18 mq. /ab.)
--

Data compilazione scheda	<i>Ottobre 2007 Agg.2010</i>
---------------------------------	------------------------------

ATTREZZATURE A SERVIZIO DELLE FUNZIONI INSEDIATE: RESIDENZA

SCHEDA	V14	Giardino piazza Mercato
--------	------------	--------------------------------

Località Castegnate
Indirizzo piazza Mercato
Tipologia dell'attrezzatura Verde Pubblico



Localizzazione specifica
 Scala 1:5000



Veduta aerea, maggio 2007



1. Piazza Mercato, giugno 2007, veduta da via Mulini



2. Piazza Mercato, giugno 2007, veduta da via Mulini

Data compilazione scheda	<i>Ottobre 2007 Agg.2010</i>
---------------------------------	------------------------------

ATTREZZATURE A SERVIZIO DELLE FUNZIONI INSEDIATE: RESIDENZA

SCHEDA	V14	Giardino piazza Mercato
--------	------------	--------------------------------

	<p>Località Castegnate</p> <p>Indirizzo Piazza Mercato</p> <p>Tipologia dell'attrezzatura Verde Pubblico</p>
	<p>Caratteristiche dimensionali</p> <p>Area complessiva mq 2.572,79</p> <p>Superficie coperta mq -</p> <p>Superficie lorda di pavimento mq -</p>

DESCRIZIONE E NOTE

Proprietà	Comune di Castellanza
Gestione	Castellanza Servizi
Edificio	-
Aree libere	Area filtro tra la piazza Mercato e il fiume Olona. Non attrezzata

QUALITA'

Stato di consistenza e di conservazione	
Edificio	-
Aree libere	Buono – ordinari interventi di manutenzione

FRUIBILITA'

Orari	Liberi
Ticket	Nessuno
Utenti	Non è utilizzata

ACCESSIBILITA'

Viabilità	Ottima
Sosta	Buona presenza di parcheggi
Strutture architettoniche	-

Conformità dell'attrezzatura

Giudizio sintetico	Area residuale non fruita – rientra nel progetto di riqualificazione dell'area ex Esselunga. E' ricompresa nell'area oggetto di riqualificazione denominata <i>Masterplan della Valle Olona</i>
---------------------------	---

Data compilazione scheda Ottobre 2007 Agg.2010

ATTREZZATURE A SERVIZIO DELLE FUNZIONI INSEDIATE: RESIDENZA

SCHEDA	V14	Giardino piazza Mercato
--------	------------	--------------------------------

PROGETTO

Opere di adeguamento alla qualità richiesta	
	-
Costi di adeguamento	
Modalità di intervento	
	<input type="checkbox"/> Programma Triennale Opere Pubbliche
	<input type="checkbox"/> Altre risorse comunali
	<input type="checkbox"/> Intervento privato
	<input type="checkbox"/> altro

Opere di integrazione delle funzioni e delle strutture	
Costi di integrazione	
	-
Modalità di intervento	
	<input type="checkbox"/> Programma Triennale Opere Pubbliche
	<input type="checkbox"/> Altre risorse comunali
	<input type="checkbox"/> Intervento privato
	<input type="checkbox"/> altro

Opere volte allo sviluppo dell'attrezzatura	
Costi delle opere	
	-
Modalità di intervento	
	<input type="checkbox"/> Programma Triennale Opere Pubbliche
	<input type="checkbox"/> Altre risorse comunali
	<input type="checkbox"/> Intervento privato
	<input type="checkbox"/> altro

Riepilogo costi	
Costo complessivo dell'intervento	
	-
Modalità di intervento	
	<input type="checkbox"/> Programma Triennale Opere Pubbliche
	<input type="checkbox"/> Altre risorse comunali
	<input type="checkbox"/> Intervento privato
	<input type="checkbox"/> altro

Superficie da considerare per la verifica di cui al comma 3, art. 9, L.R. 12/05 (18 mq. /ab.)
--

Data compilazione scheda	<i>Ottobre 2007 Agg.2010</i>
---------------------------------	------------------------------

ATTREZZATURE A SERVIZIO DELLE FUNZIONI INSEDIATE: RESIDENZA

SCHEDA	V15	Parco dei Platani
--------	------------	--------------------------

Località Castegnate
Indirizzo via dei Platani
Tipologia dell'attrezzatura Verde Pubblico



Localizzazione specifica



Veduta aerea, maggio 2007



1.Parco dei Platani, giugno 2007, veduta interna.



2.Parco dei Platani, giugno 2007, veduta da viale Lombardia.

Data compilazione scheda	<i>Ottobre 2007 Agg.2010</i>
---------------------------------	------------------------------

ATTREZZATURE A SERVIZIO DELLE FUNZIONI INSEDIATE: RESIDENZA

SCHEDA	V15	<i>Parco dei Platani</i>
--------	------------	--------------------------

	Località Castegnate Indirizzo Via dei Platani Tipologia dell'attrezzatura Verde Pubblico
	Caratteristiche dimensionali Area complessiva mq 29.274,46 Superficie coperta mq 0,00 Superficie lorda di pavimento mq 0,00

DESCRIZIONE E NOTE

Proprietà	Comune di Castellanza
Gestione	Castellanza Servizi
Edificio	-
Aree libere	Parco recintato - Presenza di attrezzature, resti di un percorso vita da riqualificare, panchine, gazebo metallico e fontanella. Area per cani

QUALITA'

Stato di consistenza e di conservazione	
Edificio	-
Aree libere	Buono stato di manutenzione – necessita di interventi di sfoltimento

FRUIBILITA'

Orari	Dalle 8 alle 20
Ticket	Nessuno
Utenti	I residenti del Comune di Castellanza, molto frequentato da anziani

ACCESSIBILITA'

Viabilità	Buona accessibilità
Sosta	Parcheggio dedicato
Strutture architettoniche	-

Conformità dell'attrezzatura	SI
-------------------------------------	----

Giudizio sintetico	Parco tra i più grandi di Castellanza, presenza di notevoli esemplari di platani secolari
---------------------------	---

Data compilazione scheda	<i>Ottobre 2007 Agg.2010</i>
---------------------------------	------------------------------

ATTREZZATURE A SERVIZIO DELLE FUNZIONI INSEDIATE: RESIDENZA

SCHEDA	V15	<i>Parco dei Platani</i>
--------	------------	--------------------------

PROGETTO

Opere di adeguamento alla qualità richiesta	
Costi di adeguamento	-
Modalità di intervento	<input type="checkbox"/> Programma Triennale Opere Pubbliche <input type="checkbox"/> Altre risorse comunali <input type="checkbox"/> Intervento privato <input type="checkbox"/> altro

Opere di integrazione delle funzioni e delle strutture	
Costi di integrazione	-
Modalità di intervento	<input type="checkbox"/> Programma Triennale Opere Pubbliche <input type="checkbox"/> Altre risorse comunali <input type="checkbox"/> Intervento privato <input type="checkbox"/> altro

Opere volte allo sviluppo dell'attrezzatura	
Costi delle opere	-
Modalità di intervento	<input type="checkbox"/> Programma Triennale Opere Pubbliche <input type="checkbox"/> Altre risorse comunali <input type="checkbox"/> Intervento privato <input type="checkbox"/> altro

Riepilogo costi	
Costo complessivo dell'intervento	-
Modalità di intervento	<input type="checkbox"/> Programma Triennale Opere Pubbliche <input type="checkbox"/> Altre risorse comunali <input type="checkbox"/> Intervento privato <input type="checkbox"/> altro

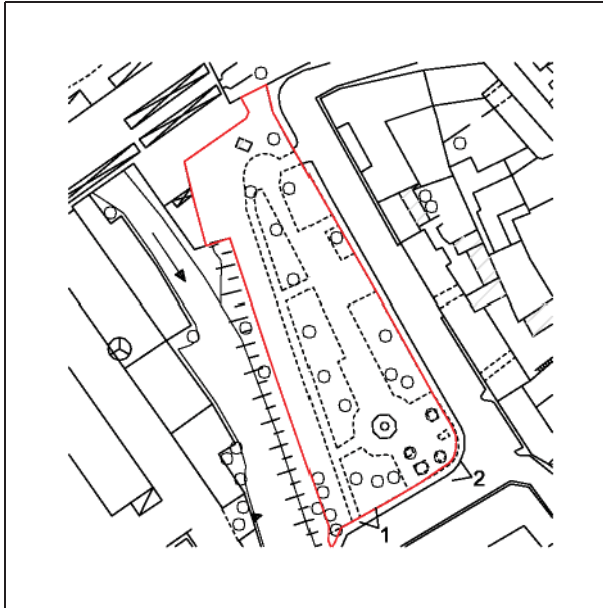
Superficie da considerare per la verifica di cui al comma 3, art. 9, L.R. 12/05 (18 mq. /ab.)
--

Data compilazione scheda	<i>Ottobre 2007 Agg.2010</i>
---------------------------------	------------------------------

ATTREZZATURE A SERVIZIO DELLE FUNZIONI INSEDIATE: RESIDENZA

SCHEDA	V16	Giardino piazza Castegnate
--------	------------	-----------------------------------

Località Castegnate
Indirizzo piazza Castegnate
Tipologia dell'attrezzatura Verde Pubblico



Localizzazione specifica
 Scala 1:2000



Veduta aerea, maggio 2007



1. Piazza Castegnate, giugno 2007, veduta da piazza Castegnate




2. Piazza Castegnate, giugno 2007, veduta da piazza Castegnate

Data compilazione scheda	<i>Ottobre 2007 Agg.2010</i>
---------------------------------	------------------------------

ATTREZZATURE A SERVIZIO DELLE FUNZIONI INSEDIATE: RESIDENZA

SCHEDA	V16	<i>Giardino piazza Castegnate</i>
--------	------------	--

	Località Castegnate Indirizzo Piazza Castegnate Tipologia dell'attrezzatura Verde Pubblico
	Caratteristiche dimensionali Area complessiva mq 3.498,54 Superficie coperta mq - Superficie lorda di pavimento mq -

DESCRIZIONE E NOTE

Proprietà	Comune di Castellanza
Gestione	Castellanza Servizi
Edificio	-
Aree libere	Si tratta di area a verde attrezzato con spazi di sosta e panchine, fontanella e fontana monumentale dedicata ai Marinai d'Italia. E' importante luogo di aggregazione in quanto svolge funzione di "piazza".

QUALITA'

Stato di consistenza e di conservazione	
Edificio	-
Aree libere	Buono – continui interventi di manutenzione

FRUIBILITA'

Orari	Liberi
Ticket	Nessuno
Utenti	Molto frequentata da tutte le classi di età

ACCESSIBILITA'

Viabilità	E' situata nel centro di Castegnate
Sosta	Posteggi disponibili
Strutture architettoniche	-

Conformità dell'attrezzatura	SI
-------------------------------------	----

Giudizio sintetico	Importante luogo di aggregazione – si può considerare una piazza ombreggiata.
---------------------------	---

Data compilazione scheda	<i>Ottobre 2007 Agg.2010</i>
---------------------------------	------------------------------

ATTREZZATURE A SERVIZIO DELLE FUNZIONI INSEDIATE: RESIDENZA

SCHEDA	V16	<i>Giardino piazza Castegnate</i>
--------	------------	--

PROGETTO

Opere di adeguamento alla qualità richiesta	
	Riqualficazione area verde con modifica viabilità
Costi di adeguamento	€ 40.000
Modalità di intervento	<input type="checkbox"/> Programma Triennale Opere Pubbliche <input checked="" type="checkbox"/> Altre risorse comunali <input type="checkbox"/> Intervento privato <input type="checkbox"/> altro

Opere di integrazione delle funzioni e delle strutture	
Costi di integrazione	
Modalità di intervento	<input type="checkbox"/> Programma Triennale Opere Pubbliche <input type="checkbox"/> Altre risorse comunali <input type="checkbox"/> Intervento privato <input type="checkbox"/> altro

Opere volte allo sviluppo dell'attrezzatura	
Costi delle opere	
Modalità di intervento	<input type="checkbox"/> Programma Triennale Opere Pubbliche <input type="checkbox"/> Altre risorse comunali <input type="checkbox"/> Intervento privato <input type="checkbox"/> altro

Riepilogo costi	
Costo complessivo dell'intervento	€ 40.000
Modalità di intervento	<input type="checkbox"/> Programma Triennale Opere Pubbliche <input checked="" type="checkbox"/> Altre risorse comunali <input type="checkbox"/> Intervento privato <input type="checkbox"/> altro

Superficie da considerare per la verifica di cui al comma 3, art. 9, L.R. 12/05 (18 mq. /ab.)
--

Data compilazione scheda	<i>Aprile 2008 Agg.2010</i>
---------------------------------	-----------------------------

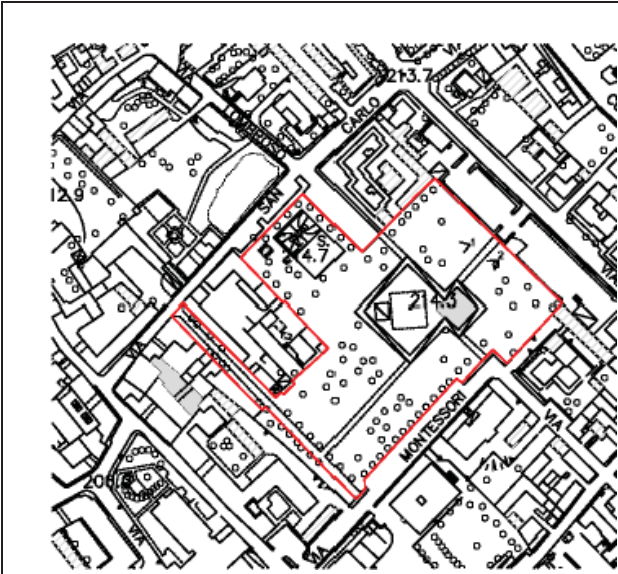
ATTREZZATURE A SERVIZIO DELLE FUNZIONI INSEDIATE: RESIDENZA

SCHEDA	V17	Corte del Ciliegio
--------	------------	---------------------------

Località Castegnate

Indirizzo via san Carlo

Tipologia dell'attrezzatura Verde Pubblico



Localizzazione specifica
Scala 1:5000



Veduta aerea, maggio 2007



1. Corte del Ciliegio, giugno 2007, veduta da viale Lombardia



2. Corte del Ciliegio, giugno 2007, veduta da viale Lombardia

Data compilazione scheda	<i>Ottobre 2007</i>
---------------------------------	---------------------

ATTREZZATURE A SERVIZIO DELLE FUNZIONI INSEDIATE: RESIDENZA

SCHEDA	V17	<i>Corte del Ciliegio</i>
	<p>Località Castegnate Indirizzo Via san Carlo Tipologia dell'attrezzatura Verde Pubblico</p> <p>Caratteristiche dimensionali Area complessiva mq 14.105,62 Superficie coperta mq - Superficie lorda di pavimento mq 264,92</p>	
DESCRIZIONE E NOTE		
Proprietà Gestione Edificio Aree libere	<p>Comune di Castellanza Cooperativa S. Ambrogio E' presente un fabbricato adibito a bar-ristorante ad un piano con soppalco Area recintata destinata a verde attrezzato con giochi per bambini, campo da calcio e da basket, area per attività di spettacolo</p>	
QUALITA'		
Stato di consistenza e di conservazione Edificio Aree libere	<p>Buono Buono</p>	
FRUIBILITA'		
Orari Ticket Utenti	<p>Parco: Dalle 7.30 alle 18.30 da ottobre a marzo Dalle 7.30 alle 20.30 aprile e settembre Dalle 7.30 alle 22 da giugno, luglio e agosto Locale: dalle 7.00 alle 2.00</p> <p>Gli impianti sportivi sono ad ingresso libero e gratuito</p> <p>I residenti del Comune di Castellanza. In particolare le attività di intrattenimento sono rivolte a famiglie, anziani e bambini</p>	
ACCESSIBILITA'		
Viabilità Sosta Strutture architettoniche	<p>Dotato di tre ingressi, ha buona accessibilità dal sistema viabilistico (viale Lombardia, via san Carlo, via Montessori)</p> <p>Sono presenti parcheggi in corrispondenza degli ingressi al parco</p> <p>Non ci sono barriere architettoniche</p>	
Conformità dell'attrezzatura	SI	
Giudizio sintetico	La struttura, di recente realizzazione, è adeguata alle funzioni. Ci sono problemi di lamentele per il rumore in orari serali da parte dei confinanti	
Data compilazione scheda	Ottobre 2007	

ATTREZZATURE A SERVIZIO DELLE FUNZIONI INSEDIATE: RESIDENZA

SCHEDA	V17	<i>Corte del Ciliegio</i>
--------	------------	---------------------------

PROGETTO

Opere di adeguamento alla qualità richiesta	
-	
Costi di adeguamento	
Modalità di intervento	
	<input type="checkbox"/> Programma Triennale Opere Pubbliche
	<input type="checkbox"/> Altre risorse comunali
	<input type="checkbox"/> Intervento privato
	<input type="checkbox"/> altro

Opere di integrazione delle funzioni e delle strutture	
-	
Costi di integrazione	
Modalità di intervento	
	<input type="checkbox"/> Programma Triennale Opere Pubbliche
	<input type="checkbox"/> Altre risorse comunali
	<input type="checkbox"/> Intervento privato
	<input type="checkbox"/> altro

Opere volte allo sviluppo dell'attrezzatura	
Costi delle opere	
-	
Modalità di intervento	
	<input type="checkbox"/> Programma Triennale Opere Pubbliche
	<input type="checkbox"/> Altre risorse comunali
	<input type="checkbox"/> Intervento privato
	<input type="checkbox"/> altro

Riepilogo costi	
Costo complessivo dell'intervento	
-	
Modalità di intervento	
	<input type="checkbox"/> Programma Triennale Opere Pubbliche
	<input type="checkbox"/> Altre risorse comunali
	<input type="checkbox"/> Intervento privato
	<input type="checkbox"/> altro

Superficie da considerare per la verifica di cui al comma 3, art. 9, L.R. 12/05 (18 mq. /ab.)
--

Data compilazione scheda	<i>Ottobre 2007</i>
---------------------------------	---------------------

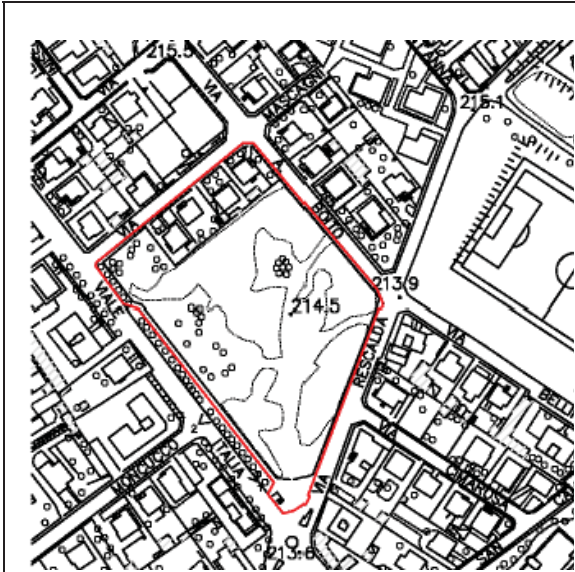
ATTREZZATURE A SERVIZIO DELLE FUNZIONI INSEDIATE: RESIDENZA

SCHEDA	V18	Parco Viale Italia
--------	------------	---------------------------

Località Castegnate

Indirizzo viale Italia

Tipologia dell'attrezzatura Verde Pubblico



Localizzazione specifica
Scala 1:5000



Veduta aerea, maggio 2007



1.Parco viale Italia, giugno 2007, veduta da viale Italia




2.Parco viale Italia, giugno 2007, veduta da viale Italia

Data compilazione scheda	<i>Ottobre 2007 Agg.2010</i>
---------------------------------	------------------------------

ATTREZZATURE A SERVIZIO DELLE FUNZIONI INSEDIATE: RESIDENZA

SCHEDA	V18	Parco Viale Italia
--------	------------	---------------------------

	Località Castegnate Indirizzo Viale Italia Tipologia dell'attrezzatura Verde Pubblico
	Caratteristiche dimensionali Area complessiva mq 11.139,14 Superficie coperta mq - Superficie lorda di pavimento mq -

DESCRIZIONE E NOTE

Proprietà	Comune di Castellanza
Gestione	Castellanza Servizi
Edificio	-
Aree libere	Parco attrezzato con giochi, fontanella e panchine. Recentemente è stata realizzata la recinzione del parco e l'adeguamento dei giochi.

QUALITA'

Stato di consistenza e di conservazione	
Edificio	-
Aree libere	Buono – sono stati eseguiti corretti interventi di manutenzione

FRUIBILITA'

Orari	Liberi
Ticket	Nessuno
Utenti	Si tratta di parco urbano attrezzato molto frequentato dai bambini. E' l'unica area importante con giochi in Castegnate

ACCESSIBILITA'

Viabilità	Ottima accessibilità
Sosta	Parcheggi dedicati
Strutture architettoniche	-

Conformità dell'attrezzatura	SI
-------------------------------------	----

Giudizio sintetico	Parco molto importante, soprattutto per le famiglie sono stati inseriti giochi ed attrezzature per attività ludiche
---------------------------	---

Data compilazione scheda	Ottobre 2007 Agg.2010
---------------------------------	-----------------------

ATTREZZATURE A SERVIZIO DELLE FUNZIONI INSEDIATE: RESIDENZA

SCHEDA	V18	<i>Parco Viale Italia</i>
--------	------------	---------------------------

PROGETTO

Opere di adeguamento alla qualità richiesta	
	Conforme
Costi di adeguamento	
Modalità di intervento	
	<input type="checkbox"/> Programma Triennale Opere Pubbliche
	<input type="checkbox"/> Altre risorse comunali
	<input type="checkbox"/> Intervento privato
	<input type="checkbox"/> altro

Opere di integrazione delle funzioni e delle strutture	
Costi di integrazione	
Modalità di intervento	
	<input type="checkbox"/> Programma Triennale Opere Pubbliche
	<input type="checkbox"/> Altre risorse comunali
	<input type="checkbox"/> Intervento privato
	<input type="checkbox"/> altro

Opere volte allo sviluppo dell'attrezzatura	
Costi delle opere	
Modalità di intervento	
	<input type="checkbox"/> Programma Triennale Opere Pubbliche
	<input type="checkbox"/> Altre risorse comunali
	<input type="checkbox"/> Intervento privato
	<input type="checkbox"/> altro

Riepilogo costi	
Costo complessivo dell'intervento	
Modalità di intervento	
	<input type="checkbox"/> Programma Triennale Opere Pubbliche
	<input type="checkbox"/> Altre risorse comunali
	<input type="checkbox"/> Intervento privato
	<input type="checkbox"/> altro

Superficie da considerare per la verifica di cui al comma 3, art. 9, L.R. 12/05 (18 mq. /ab.)
--

Data compilazione scheda	<i>Ottobre 2007 Agg.2010</i>
---------------------------------	------------------------------

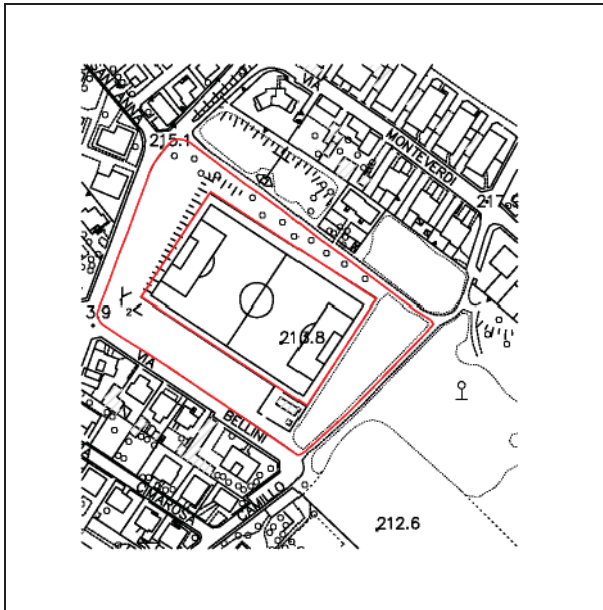
ATTREZZATURE A SERVIZIO DELLE FUNZIONI INSEDIATE: RESIDENZA

SCHEDA	V19	Giardino via Bellini
--------	------------	-----------------------------

Località Castegnate

Indirizzo via Bellini

Tipologia dell'attrezzatura Verde Pubblico



Localizzazione specifica



Veduta aerea, maggio 2007



1. Giardino via Bellini, giugno 2007, veduta da via Bellini




2. Giardino via Bellini, giugno 2007, veduta da via Bellini

Data compilazione scheda	<i>Ottobre 2007 Agg.2010</i>
---------------------------------	------------------------------

ATTREZZATURE A SERVIZIO DELLE FUNZIONI INSEDIATE: RESIDENZA

SCHEDA	V19	Giardino via Bellini
--------	------------	-----------------------------

	Località Castegnate Indirizzo Via Bellini Tipologia dell'attrezzatura Verde Pubblico
	Caratteristiche dimensionali Area complessiva mq 8.808,20 Superficie coperta mq - Superficie lorda di pavimento mq -

DESCRIZIONE E NOTE

Proprietà	Comune di Castellanza
Gestione	Castellanza Servizi
Edificio	-
Aree libere	Area a verde attorno al campo da calcio recintato. Presenza di parcheggi

QUALITA'

Stato di consistenza e di conservazione	
Edificio	-
Aree libere	Buono

FRUIBILITA'

Orari	Liberi
Ticket	Nessuno
Utenti	

ACCESSIBILITA'

Viabilità	Buona accessibilità
Sosta	Sono stati realizzati di recente dei parcheggi dedicati.
Strutture architettoniche	-

Conformità dell'attrezzatura

Giudizio sintetico	Area filtro attorno al campo da calcio
---------------------------	--

Data compilazione scheda	Ottobre 2007 Agg.2010
---------------------------------	-----------------------

ATTREZZATURE A SERVIZIO DELLE FUNZIONI INSEDIATE: RESIDENZA

SCHEDA	V19	<i>Giardino via Bellini</i>
--------	------------	------------------------------------

PROGETTO

Opere di adeguamento alla qualità richiesta	
Costi di adeguamento	-
Modalità di intervento	<input type="checkbox"/> Programma Triennale Opere Pubbliche <input type="checkbox"/> Altre risorse comunali <input type="checkbox"/> Intervento privato <input type="checkbox"/> altro

Opere di integrazione delle funzioni e delle strutture	
Costi di integrazione	-
Modalità di intervento	<input type="checkbox"/> Programma Triennale Opere Pubbliche <input type="checkbox"/> Altre risorse comunali <input type="checkbox"/> Intervento privato <input type="checkbox"/> altro

Opere volte allo sviluppo dell'attrezzatura	
Costi delle opere	-
Modalità di intervento	<input type="checkbox"/> Programma Triennale Opere Pubbliche <input type="checkbox"/> Altre risorse comunali <input type="checkbox"/> Intervento privato <input type="checkbox"/> altro

Riepilogo costi	
Costo complessivo dell'intervento	-
Modalità di intervento	<input type="checkbox"/> Programma Triennale Opere Pubbliche <input type="checkbox"/> Altre risorse comunali <input type="checkbox"/> Intervento privato <input type="checkbox"/> altro

Superficie da considerare per la verifica di cui al comma 3, art. 9, L.R. 12/05 (18 mq. /ab.)
--

Data compilazione scheda	<i>Ottobre 2007 Agg.2010</i>
---------------------------------	------------------------------

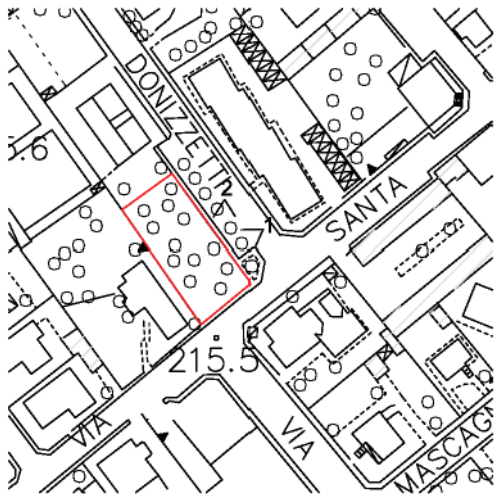
ATTREZZATURE A SERVIZIO DELLE FUNZIONI INSEDIATE: RESIDENZA

SCHEDA	V20	Giardino via Donizetti
--------	------------	-------------------------------

Località Castegnate

Indirizzo via Donizetti

Tipologia dell'attrezzatura Verde Pubblico



Localizzazione specifica
Scala 1:2000



Veduta aerea, maggio 2007



1. Giardino via Donizetti, giugno 2007, veduta da via Donizetti




2. Giardino via Donizetti, giugno 2007, veduta da via Donizetti

Data compilazione scheda

Ottobre 2007 Agg.2010

ATTREZZATURE A SERVIZIO DELLE FUNZIONI INSEDIATE: RESIDENZA

SCHEDA	V20	Giardino via Donizetti
--------	------------	-------------------------------

	Località Castegnate Indirizzo Via Donizetti Tipologia dell'attrezzatura Verde Pubblico
	Caratteristiche dimensionali Area complessiva mq 601,00 Superficie coperta mq - Superficie lorda di pavimento mq -

DESCRIZIONE E NOTE

Proprietà	Comune di Castellanza
Gestione	Castellanza Servizi
Edificio	-
Aree libere	Giardino con fontanella e panchine

QUALITA'

Stato di consistenza e di conservazione	
Edificio	-
Aree libere	Buono

FRUIBILITA'

Orari	Liberi
Ticket	Nessuno
Utenti	Si tratta di giardino di quartiere

ACCESSIBILITA'

Viabilità	Buona accessibilità
Sosta	
Strutture architettoniche	-

Conformità dell'attrezzatura	SI
-------------------------------------	----

Giudizio sintetico	Buono
---------------------------	-------

Data compilazione scheda	Ottobre 2007 Agg.2010
---------------------------------	-----------------------

ATTREZZATURE A SERVIZIO DELLE FUNZIONI INSEDIATE: RESIDENZA

SCHEDA	V20	Giardino via Donizetti
--------	------------	-------------------------------

PROGETTO

Opere di adeguamento alla qualità richiesta	
Costi di adeguamento	-
Modalità di intervento	<input type="checkbox"/> Programma Triennale Opere Pubbliche <input type="checkbox"/> Altre risorse comunali <input type="checkbox"/> Intervento privato <input type="checkbox"/> altro

Opere di integrazione delle funzioni e delle strutture	
Costi di integrazione	-
Modalità di intervento	<input type="checkbox"/> Programma Triennale Opere Pubbliche <input type="checkbox"/> Altre risorse comunali <input type="checkbox"/> Intervento privato <input type="checkbox"/> altro

Opere volte allo sviluppo dell'attrezzatura	
Costi delle opere	-
Modalità di intervento	<input type="checkbox"/> Programma Triennale Opere Pubbliche <input type="checkbox"/> Altre risorse comunali <input type="checkbox"/> Intervento privato <input type="checkbox"/> altro

Riepilogo costi	
Costo complessivo dell'intervento	-
Modalità di intervento	<input type="checkbox"/> Programma Triennale Opere Pubbliche <input type="checkbox"/> Altre risorse comunali <input type="checkbox"/> Intervento privato <input type="checkbox"/> altro

Superficie da considerare per la verifica di cui al comma 3, art. 9, L.R. 12/05 (18 mq. /ab.)
--

Data compilazione scheda	<i>Ottobre 2007 Agg.2010</i>
---------------------------------	------------------------------

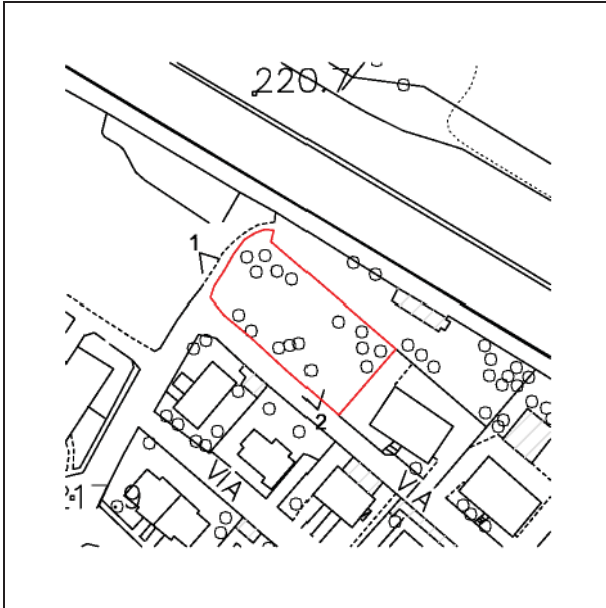
ATTREZZATURE A SERVIZIO DELLE FUNZIONI INSEDIATE: RESIDENZA

SCHEDA	V21	Giardino via Cimabue
--------	------------	-----------------------------

Località Castegnate

Indirizzo via Cimabue

Tipologia dell'attrezzatura Verde Pubblico



Localizzazione specifica
Scala 1:2000



Veduta aerea, maggio 2007



1. Giardino via Cimabue, giugno 2007, veduta da via Cimabue




2. Giardino via Cimabue, giugno 2007, veduta da via Cimabue

Data compilazione scheda	<i>Ottobre 2007 Agg.2010</i>
---------------------------------	------------------------------

ATTREZZATURE A SERVIZIO DELLE FUNZIONI INSEDIATE: RESIDENZA

SCHEDA	V21	<i>Giardino via Cimabue</i>
--------	------------	------------------------------------

	Località Castegnate Indirizzo Via Cimabue Tipologia dell'attrezzatura Verde Pubblico
	Caratteristiche dimensionali Area complessiva mq 1.081,15 Superficie coperta mq - Superficie lorda di pavimento mq -

DESCRIZIONE E NOTE

Proprietà	Comune di Castellanza
Gestione	Castellanza Servizi
Edificio	-
Aree libere	Si tratta di giardino di quartiere attrezzato con giochi per i bambini e panchine, situato a confine con l'autostrada.

QUALITA'

Stato di consistenza e di conservazione	
Edificio	-
Aree libere	Buono

FRUIBILITA'

Orari	Liberi
Ticket	Nessuno
Utenti	Giardino di quartiere

ACCESSIBILITA'

Viabilità	Buona
Sosta	
Strutture architettoniche	Non ci sono barriere architettoniche

Conformità dell'attrezzatura	SI
-------------------------------------	----

Giudizio sintetico	E' richiesta una fontanella da parte degli utenti. Necessita di intervento di manutenzione straordinaria la recinzione.
---------------------------	---

Data compilazione scheda	<i>Ottobre 2007 Agg.2010</i>
---------------------------------	------------------------------

ATTREZZATURE A SERVIZIO DELLE FUNZIONI INSEDIATE: RESIDENZA

SCHEDA	V21	Giardino via Cimabue
--------	------------	-----------------------------

PROGETTO

Opere di adeguamento alla qualità richiesta	
Costi di adeguamento	-
Modalità di intervento	<input type="checkbox"/> Programma Triennale Opere Pubbliche <input type="checkbox"/> Altre risorse comunali <input type="checkbox"/> Intervento privato <input type="checkbox"/> altro

Opere di integrazione delle funzioni e delle strutture	
Costi di integrazione	-
Modalità di intervento	<input type="checkbox"/> Programma Triennale Opere Pubbliche <input type="checkbox"/> Altre risorse comunali <input type="checkbox"/> Intervento privato <input type="checkbox"/> altro

Opere volte allo sviluppo dell'attrezzatura	
Costi delle opere	-
Modalità di intervento	<input type="checkbox"/> Programma Triennale Opere Pubbliche <input type="checkbox"/> Altre risorse comunali <input type="checkbox"/> Intervento privato <input type="checkbox"/> altro

Riepilogo costi	
Costo complessivo dell'intervento	-
Modalità di intervento	<input type="checkbox"/> Programma Triennale Opere Pubbliche <input type="checkbox"/> Altre risorse comunali <input type="checkbox"/> Intervento privato <input type="checkbox"/> altro

Superficie da considerare per la verifica di cui al comma 3, art. 9, L.R. 12/05 (18 mq. /ab.)
--

Data compilazione scheda	<i>Ottobre 2007 Agg.2010</i>
---------------------------------	------------------------------

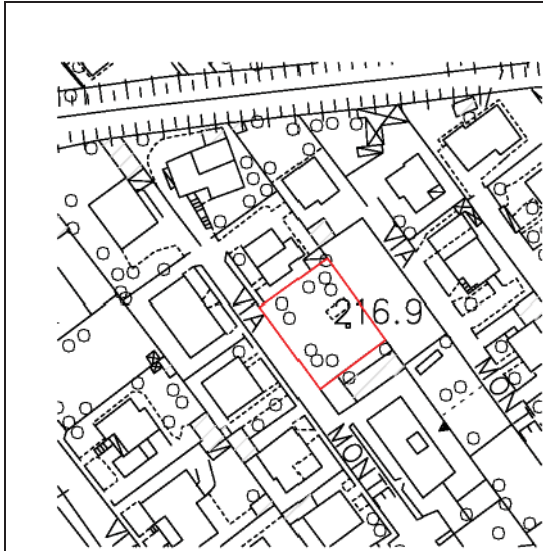
ATTREZZATURE A SERVIZIO DELLE FUNZIONI INSEDIATE: RESIDENZA

SCHEDA	V22	Giardino via Ortigara
--------	------------	------------------------------

Località Castegnate

Indirizzo via Ortigara

Tipologia dell'attrezzatura Verde Pubblico



Localizzazione specifica
Scala 1:2000



Veduta aerea, maggio 2007



Giardino via Ortigara, dicembre 2007, veduta da via Ortigara




Giardino via Ortigara, dicembre 2007, veduta da via Ortigara

Data compilazione scheda	<i>Ottobre 2007 Agg.2010</i>
---------------------------------	------------------------------

ATTREZZATURE A SERVIZIO DELLE FUNZIONI INSEDIATE: RESIDENZA

SCHEDA	V22	Giardino via Ortigara
--------	------------	------------------------------

	Località Castegnate Indirizzo Via Ortigara Tipologia dell'attrezzatura Verde Pubblico
	Caratteristiche dimensionali Area complessiva mq 571,32 Superficie coperta mq - Superficie lorda di pavimento mq -

DESCRIZIONE E NOTE

Proprietà	Comune di Castellanza
Gestione	Castellanza Servizi
Edificio	
Aree libere	Si tratta di giardino di quartiere attrezzato con giochi per i bambini e panchine

QUALITA'

Stato di consistenza e di conservazione	
Edificio	-
Aree libere	Buono

FRUIBILITA'

Orari	Liberi
Ticket	Nessuno
Utenti	Molto utilizzato dagli abitanti del quartiere

ACCESSIBILITA'

Viabilità	E' situato in una strada a fondo cieco
Sosta	Sosta libera lungo la via Ortigara
Strutture architettoniche	Non ci sono barriere architettoniche

Conformità dell'attrezzatura	SI
-------------------------------------	----

Giudizio sintetico	Buono
---------------------------	-------

Data compilazione scheda	Ottobre 2007 Agg.2010
---------------------------------	-----------------------

ATTREZZATURE A SERVIZIO DELLE FUNZIONI INSEDIATE: RESIDENZA

SCHEDA	V22	Giardino via Ortigara
--------	------------	------------------------------

PROGETTO

Opere di adeguamento alla qualità richiesta	
Costi di adeguamento	
Modalità di intervento	
	<input type="checkbox"/> Programma Triennale Opere Pubbliche
	<input type="checkbox"/> Altre risorse comunali
	<input type="checkbox"/> Intervento privato
	<input type="checkbox"/> altro

Opere di integrazione delle funzioni e delle strutture	
Costi di integrazione	
	-
Modalità di intervento	
	<input type="checkbox"/> Programma Triennale Opere Pubbliche
	<input type="checkbox"/> Altre risorse comunali
	<input type="checkbox"/> Intervento privato
	<input type="checkbox"/> altro

Opere volte allo sviluppo dell'attrezzatura	
Costi delle opere	
	-
Modalità di intervento	
	<input type="checkbox"/> Programma Triennale Opere Pubbliche
	<input type="checkbox"/> Altre risorse comunali
	<input type="checkbox"/> Intervento privato
	<input type="checkbox"/> altro

Riepilogo costi	
Costo complessivo dell'intervento	
	-
Modalità di intervento	
	<input type="checkbox"/> Programma Triennale Opere Pubbliche
	<input type="checkbox"/> Altre risorse comunali
	<input type="checkbox"/> Intervento privato
	<input type="checkbox"/> altro

Superficie da considerare per la verifica di cui al comma 3, art. 9, L.R. 12/05 (18 mq. /ab.)
--

Data compilazione scheda	<i>Ottobre 2007 Agg.2010</i>
---------------------------------	------------------------------

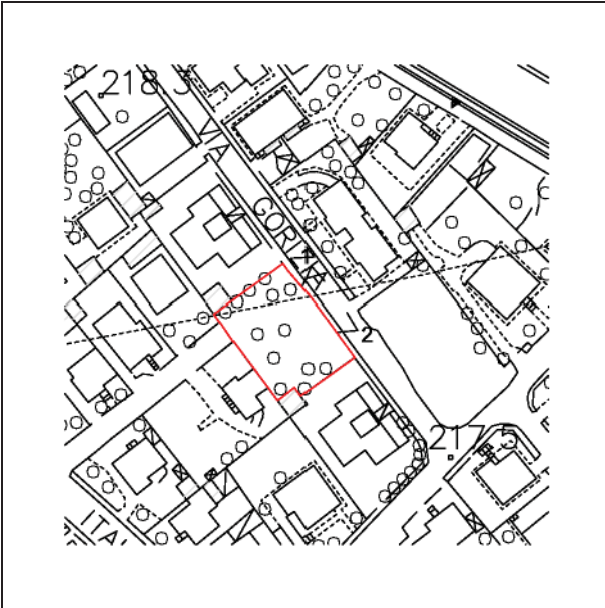
ATTREZZATURE A SERVIZIO DELLE FUNZIONI INSEDIATE: RESIDENZA

SCHEDA	V23	Giardino via Gorizia
--------	------------	-----------------------------

Località Castegnate

Indirizzo via Gorizia

Tipologia dell'attrezzatura Verde Pubblico



Localizzazione specifica
Scala 1:2000



Veduta aerea, maggio 2007



1. Giardino via Gorizia, giugno 2007, veduta da via Gorizia




2. Giardino via Gorizia, giugno 2007, veduta da via Gorizia

Data compilazione scheda	<i>Ottobre 2007 Agg.2010</i>
---------------------------------	------------------------------

ATTREZZATURE A SERVIZIO DELLE FUNZIONI INSEDIATE: RESIDENZA

SCHEDA	V23	Giardino via Gorizia
--------	------------	-----------------------------

	<p>Località Castegnate Indirizzo Via Gorizia Tipologia dell'attrezzatura Verde Pubblico</p>
	<p>Caratteristiche dimensionali</p> <p>Area complessiva mq 690,45 Superficie coperta mq - Superficie lorda di pavimento mq -</p>

DESCRIZIONE E NOTE

Proprietà	Comune di Castellanza
Gestione	Castellanza Servizi
Edificio	-
Aree libere	Si tratta di giardino di quartiere attrezzato con giochi per i bambini e panchine, in zona tranquilla

QUALITA'

Stato di consistenza e di conservazione	
Edificio	-
Aree libere	Buono

FRUIBILITA'

Orari	Liberi
Ticket	Nessuno
Utenti	Residenti del quartiere, molto apprezzato

ACCESSIBILITA'

Viabilità	Sufficiente
Sosta	
Strutture architettoniche	Non ci sono barriere architettoniche

Conformità dell'attrezzatura	SI
-------------------------------------	----

Giudizio sintetico	
---------------------------	--

Data compilazione scheda	Ottobre 2007 Agg.2010
---------------------------------	-----------------------

ATTREZZATURE A SERVIZIO DELLE FUNZIONI INSEDIATE: RESIDENZA

SCHEDA	V23	Giardino via Gorizia
--------	------------	-----------------------------

PROGETTO

Opere di adeguamento alla qualità richiesta	
Costi di adeguamento	
Modalità di intervento	
	<input type="checkbox"/> Programma Triennale Opere Pubbliche
	<input type="checkbox"/> Altre risorse comunali
	<input type="checkbox"/> Intervento privato
	<input type="checkbox"/> altro

Opere di integrazione delle funzioni e delle strutture	
Costi di integrazione	
Modalità di intervento	
	<input type="checkbox"/> Programma Triennale Opere Pubbliche
	<input type="checkbox"/> Altre risorse comunali
	<input type="checkbox"/> Intervento privato
	<input type="checkbox"/> altro

Opere volte allo sviluppo dell'attrezzatura	
Costi delle opere	
Modalità di intervento	
	<input type="checkbox"/> Programma Triennale Opere Pubbliche
	<input type="checkbox"/> Altre risorse comunali
	<input type="checkbox"/> Intervento privato
	<input type="checkbox"/> altro

Riepilogo costi	
Costo complessivo dell'intervento	
	-
Modalità di intervento	
	<input type="checkbox"/> Programma Triennale Opere Pubbliche
	<input type="checkbox"/> Altre risorse comunali
	<input type="checkbox"/> Intervento privato
	<input type="checkbox"/> altro

Superficie da considerare per la verifica di cui al comma 3, art. 9, L.R. 12/05 (18 mq. /ab.)
--

Data compilazione scheda	<i>Ottobre 2007 Agg.2010</i>
---------------------------------	------------------------------

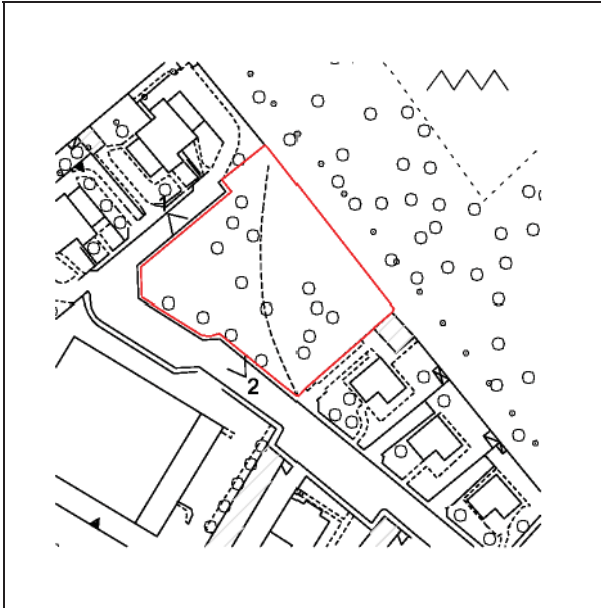
ATTREZZATURE A SERVIZIO DELLE FUNZIONI INSEDIATE: RESIDENZA

SCHEDA	V24	<i>Giardino via Giolitti</i>
--------	------------	-------------------------------------

Località Castegnate

Indirizzo via Giolitti

Tipologia dell'attrezzatura Verde Pubblico



Localizzazione specifica
Scala 1:2000



Veduta aerea, maggio 2007



1. Giardino via Giolitti, giugno 2007, veduta da via Giolitti



2. Giardino via Giolitti, giugno 2007, veduta da via Giolitti

Data compilazione scheda	<i>Ottobre 2007 Agg.2010</i>
---------------------------------	------------------------------

ATTREZZATURE A SERVIZIO DELLE FUNZIONI INSEDIATE: RESIDENZA

SCHEDA	V24	Giardino via Giolitti
	Località Castegnate Indirizzo Via Giolitti Tipologia dell'attrezzatura Verde Pubblico	
	Caratteristiche dimensionali Area complessiva mq 2.230,00 Superficie coperta mq - Superficie lorda di pavimento mq -	
DESCRIZIONE E NOTE		
Proprietà Gestione Edificio Aree libere	Comune di Castellanza Castellanza Servizi - Parco di quartiere con scarsa attrezzatura. Grosse difficoltà, forse a causa del terreno, per l'attecchimento delle piante. Sono stati fatti alcuni interventi di riqualificazione che non sono andati a buon fine.	
QUALITA'		
Stato di consistenza e di conservazione Edificio Aree libere	- Sufficiente	
FRUIBILITA'		
Orari Ticket Utenti	Liberi Nessuno Scarsa frequentazione	
ACCESSIBILITA'		
Viabilità Sosta Strutture architettoniche	Sufficiente - -	
Conformità dell'attrezzatura		SI
Giudizio sintetico	Giardino di quartiere con poco interesse	
Data compilazione scheda	Ottobre 2007 Agg.2010	

ATTREZZATURE A SERVIZIO DELLE FUNZIONI INSEDIATE: RESIDENZA

SCHEDA	V24	Giardino via Giolitti
--------	------------	------------------------------

PROGETTO

Opere di adeguamento alla qualità richiesta	
Costi di adeguamento	-
Modalità di intervento	<input type="checkbox"/> Programma Triennale Opere Pubbliche <input type="checkbox"/> Altre risorse comunali <input type="checkbox"/> Intervento privato <input type="checkbox"/> altro

Opere di integrazione delle funzioni e delle strutture	
Costi di integrazione	-
Modalità di intervento	<input type="checkbox"/> Programma Triennale Opere Pubbliche <input type="checkbox"/> Altre risorse comunali <input type="checkbox"/> Intervento privato <input type="checkbox"/> altro

Opere volte allo sviluppo dell'attrezzatura	
Costi delle opere	-
Modalità di intervento	<input type="checkbox"/> Programma Triennale Opere Pubbliche <input type="checkbox"/> Altre risorse comunali <input type="checkbox"/> Intervento privato <input type="checkbox"/> altro

Riepilogo costi	
Costo complessivo dell'intervento	-
Modalità di intervento	<input type="checkbox"/> Programma Triennale Opere Pubbliche <input type="checkbox"/> Altre risorse comunali <input type="checkbox"/> Intervento privato <input type="checkbox"/> altro

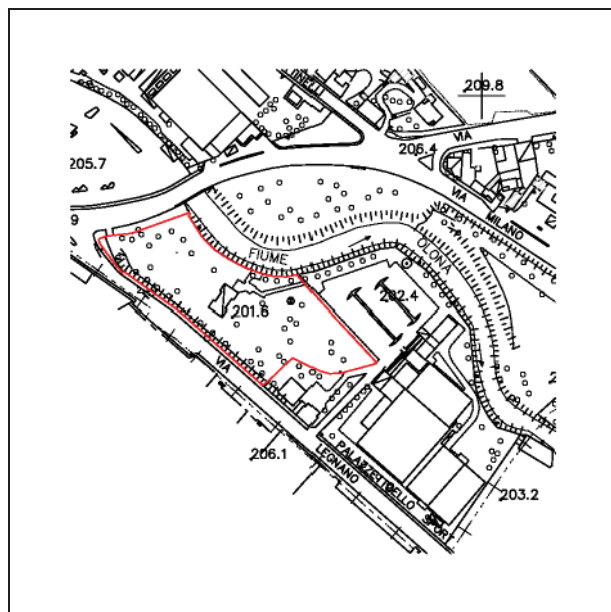
Superficie da considerare per la verifica di cui al comma 3, art. 9, L.R. 12/05 (18 mq. /ab.)
--

Data compilazione scheda	<i>Ottobre 2007 Agg.2010</i>
---------------------------------	------------------------------

ATTREZZATURE A SERVIZIO DELLE FUNZIONI INSEDIATE: RESIDENZA

SCHEDA	V13	Parco Palazzetto dello Sport
--------	------------	-------------------------------------

Località Castellanza
Indirizzo via per Castellanza
Tipologia dell'attrezzatura Verde Pubblico



Localizzazione specifica
 Scala 1:5000



Veduta aerea, maggio 2007



1. Parco Palazzetto dello Sport, giugno 2007, veduta da via per Castellanza




2. Parco Palazzetto dello Sport, giugno 2007, veduta da via per Castellanza

Data compilazione scheda	<i>Ottobre 2007 Agg.2010</i>
---------------------------------	------------------------------

ATTREZZATURE A SERVIZIO DELLE FUNZIONI INSEDIATE: RESIDENZA

SCHEDA	V13	Parco Palazzetto dello Sport
--------	------------	-------------------------------------

	<p>Località Castellanza</p> <p>Indirizzo Via per Castellanza</p> <p>Tipologia dell'attrezzatura Verde Pubblico</p>
	<p>Caratteristiche dimensionali</p> <p>Area complessiva mq 8.426,58</p> <p>Superficie coperta mq -</p> <p>Superficie lorda di pavimento mq -</p>

DESCRIZIONE E NOTE

Proprietà	Comune di Castellanza
Gestione	Castellanza Servizi
Edificio	-
Are libere	Area a verde recintata, confinante con il fiume Olona, attrezzata con panchine e fontanella.

QUALITA'

Stato di consistenza e di conservazione	
Edificio	-
Are libere	Necessita di interventi di ripristino del prato

FRUIBILITA'

Orari	Dalle 8 alle 24 (legata all'apertura del Palazzetto dello Sport)
Ticket	Nessuno
Utenti	I residenti del Comune di Castellanza - il parco risulta poco frequentato

ACCESSIBILITA'

Viabilità	
Sosta	Parcheggio interno del Palazzetto
Strutture architettoniche	-

Conformità dell'attrezzatura	SI
-------------------------------------	----

Giudizio sintetico	Pur essendo un'area a verde di valore, risulta essere poco frequentata. Potrebbe essere interessante riqualificare ed evidenziare l'ingresso dalla via Saronnese. E' ricompresa nell'area oggetto di riqualificazione denominata <i>Masterplan della Valle Olona</i> . È interessato da un progetto di riqualificazione spondale del fiume Olona
---------------------------	--

Data compilazione scheda	Ottobre 2007 Agg.2010
---------------------------------	-----------------------

ATTREZZATURE A SERVIZIO DELLE FUNZIONI INSEDIATE: RESIDENZA

SCHEDA	V13	<i>Parco Palazzetto dello Sport</i>
--------	------------	--

PROGETTO

Opere di adeguamento alla qualità richiesta	
	-
Costi di adeguamento	-
Modalità di intervento	<input type="checkbox"/> Programma Triennale Opere Pubbliche <input type="checkbox"/> Altre risorse comunali <input type="checkbox"/> Intervento privato <input type="checkbox"/> altro

Opere di integrazione delle funzioni e delle strutture	
Costi di integrazione	-
Modalità di intervento	<input type="checkbox"/> Programma Triennale Opere Pubbliche <input type="checkbox"/> Altre risorse comunali <input type="checkbox"/> Intervento privato <input type="checkbox"/> altro

Opere volte allo sviluppo dell'attrezzatura	
Costi delle opere	-
Modalità di intervento	<input type="checkbox"/> Programma Triennale Opere Pubbliche <input type="checkbox"/> Altre risorse comunali <input type="checkbox"/> Intervento privato <input type="checkbox"/> altro

Riepilogo costi	
Costo complessivo dell'intervento	-
Modalità di intervento	<input type="checkbox"/> Programma Triennale Opere Pubbliche <input type="checkbox"/> Altre risorse comunali <input type="checkbox"/> Intervento privato <input type="checkbox"/> altro

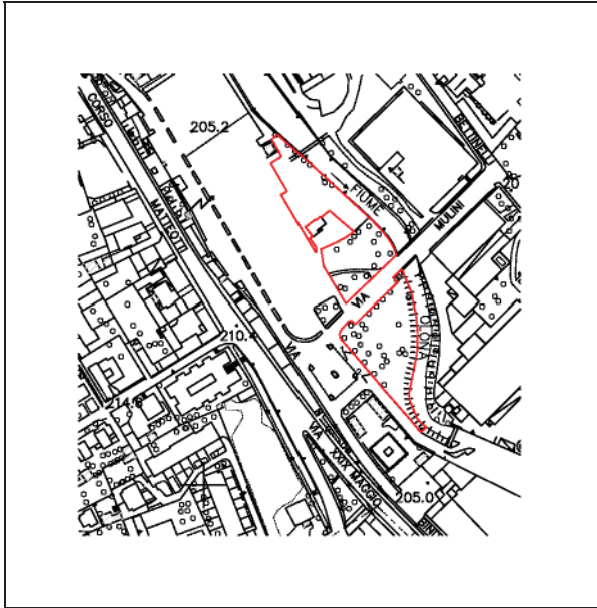
Superficie da considerare per la verifica di cui al comma 3, art. 9, L.R. 12/05 (18 mq. /ab.)
--

Data compilazione scheda	<i>Ottobre 2007 Agg.2010</i>
---------------------------------	------------------------------

ATTREZZATURE A SERVIZIO DELLE FUNZIONI INSEDIATE: RESIDENZA

SCHEDA	V14	<i>Giardino piazza Mercato</i>
--------	------------	---------------------------------------

Località Castegnate
Indirizzo piazza Mercato
Tipologia dell'attrezzatura Verde Pubblico



Localizzazione specifica
 Scala 1:5000



Veduta aerea, maggio 2007



1. Piazza Mercato, giugno 2007, veduta da via Mulini



2. Piazza Mercato, giugno 2007, veduta da via Mulini

Data compilazione scheda	<i>Ottobre 2007 Agg.2010</i>
---------------------------------	------------------------------

ATTREZZATURE A SERVIZIO DELLE FUNZIONI INSEDIATE: RESIDENZA

SCHEDA	V14	Giardino piazza Mercato
--------	------------	--------------------------------

	<p>Località Castegnate</p> <p>Indirizzo Piazza Mercato</p> <p>Tipologia dell'attrezzatura Verde Pubblico</p>
	<p>Caratteristiche dimensionali</p> <p>Area complessiva mq 2.572,79</p> <p>Superficie coperta mq -</p> <p>Superficie lorda di pavimento mq -</p>

DESCRIZIONE E NOTE

Proprietà	Comune di Castellanza
Gestione	Castellanza Servizi
Edificio	-
Aree libere	Area filtro tra la piazza Mercato e il fiume Olona. Non attrezzata

QUALITA'

Stato di consistenza e di conservazione	
Edificio	-
Aree libere	Buono – ordinari interventi di manutenzione

FRUIBILITA'

Orari	Liberi
Ticket	Nessuno
Utenti	Non è utilizzata

ACCESSIBILITA'

Viabilità	Ottima
Sosta	Buona presenza di parcheggi
Strutture architettoniche	-

Conformità dell'attrezzatura

Giudizio sintetico	Area residuale non fruita – rientra nel progetto di riqualificazione dell'area ex Esselunga. E' ricompresa nell'area oggetto di riqualificazione denominata <i>Masterplan della Valle Olona</i>
---------------------------	---

Data compilazione scheda	<i>Ottobre 2007 Agg.2010</i>
---------------------------------	------------------------------

ATTREZZATURE A SERVIZIO DELLE FUNZIONI INSEDIATE: RESIDENZA

SCHEDA	V14	Giardino piazza Mercato
--------	------------	--------------------------------

PROGETTO

Opere di adeguamento alla qualità richiesta	
	-
Costi di adeguamento	
Modalità di intervento	
	<input type="checkbox"/> Programma Triennale Opere Pubbliche
	<input type="checkbox"/> Altre risorse comunali
	<input type="checkbox"/> Intervento privato
	<input type="checkbox"/> altro

Opere di integrazione delle funzioni e delle strutture	
Costi di integrazione	
	-
Modalità di intervento	
	<input type="checkbox"/> Programma Triennale Opere Pubbliche
	<input type="checkbox"/> Altre risorse comunali
	<input type="checkbox"/> Intervento privato
	<input type="checkbox"/> altro

Opere volte allo sviluppo dell'attrezzatura	
Costi delle opere	
	-
Modalità di intervento	
	<input type="checkbox"/> Programma Triennale Opere Pubbliche
	<input type="checkbox"/> Altre risorse comunali
	<input type="checkbox"/> Intervento privato
	<input type="checkbox"/> altro

Riepilogo costi	
Costo complessivo dell'intervento	
	-
Modalità di intervento	
	<input type="checkbox"/> Programma Triennale Opere Pubbliche
	<input type="checkbox"/> Altre risorse comunali
	<input type="checkbox"/> Intervento privato
	<input type="checkbox"/> altro

Superficie da considerare per la verifica di cui al comma 3, art. 9, L.R. 12/05 (18 mq. /ab.)
--

Data compilazione scheda	<i>Ottobre 2007 Agg.2010</i>
---------------------------------	------------------------------

ATTREZZATURE A SERVIZIO DELLE FUNZIONI INSEDIATE: RESIDENZA

SCHEDA	V15	<i>Parco dei Platani</i>
--------	------------	---------------------------------

Località Castegnate
Indirizzo via dei Platani
Tipologia dell'attrezzatura Verde Pubblico



Localizzazione specifica



Veduta aerea, maggio 2007



1.Parco dei Platani, giugno 2007, veduta interna.



2.Parco dei Platani, giugno 2007, veduta da viale Lombardia.

Data compilazione scheda	<i>Ottobre 2007 Agg.2010</i>
---------------------------------	------------------------------

ATTREZZATURE A SERVIZIO DELLE FUNZIONI INSEDIATE: RESIDENZA

SCHEDA	V15	<i>Parco dei Platani</i>
--------	------------	--------------------------

	Località Castegnate Indirizzo Via dei Platani Tipologia dell'attrezzatura Verde Pubblico
	Caratteristiche dimensionali Area complessiva mq 29.274,46 Superficie coperta mq 0,00 Superficie lorda di pavimento mq 0,00

DESCRIZIONE E NOTE

Proprietà	Comune di Castellanza
Gestione	Castellanza Servizi
Edificio	-
Aree libere	Parco recintato - Presenza di attrezzature, resti di un percorso vita da riqualificare, panchine, gazebo metallico e fontanella. Area per cani

QUALITA'

Stato di consistenza e di conservazione	
Edificio	-
Aree libere	Buono stato di manutenzione – necessita di interventi di sfoltimento

FRUIBILITA'

Orari	Dalle 8 alle 20
Ticket	Nessuno
Utenti	I residenti del Comune di Castellanza, molto frequentato da anziani

ACCESSIBILITA'

Viabilità	Buona accessibilità
Sosta	Parcheggio dedicato
Strutture architettoniche	-

Conformità dell'attrezzatura	SI
-------------------------------------	----

Giudizio sintetico	Parco tra i più grandi di Castellanza, presenza di notevoli esemplari di platani secolari
---------------------------	---

Data compilazione scheda	<i>Ottobre 2007 Agg.2010</i>
---------------------------------	------------------------------

ATTREZZATURE A SERVIZIO DELLE FUNZIONI INSEDIATE: RESIDENZA

SCHEDA	V15	<i>Parco dei Platani</i>
--------	------------	--------------------------

PROGETTO

Opere di adeguamento alla qualità richiesta	
Costi di adeguamento	-
Modalità di intervento	<input type="checkbox"/> Programma Triennale Opere Pubbliche <input type="checkbox"/> Altre risorse comunali <input type="checkbox"/> Intervento privato <input type="checkbox"/> altro

Opere di integrazione delle funzioni e delle strutture	
Costi di integrazione	-
Modalità di intervento	<input type="checkbox"/> Programma Triennale Opere Pubbliche <input type="checkbox"/> Altre risorse comunali <input type="checkbox"/> Intervento privato <input type="checkbox"/> altro

Opere volte allo sviluppo dell'attrezzatura	
Costi delle opere	-
Modalità di intervento	<input type="checkbox"/> Programma Triennale Opere Pubbliche <input type="checkbox"/> Altre risorse comunali <input type="checkbox"/> Intervento privato <input type="checkbox"/> altro

Riepilogo costi	
Costo complessivo dell'intervento	-
Modalità di intervento	<input type="checkbox"/> Programma Triennale Opere Pubbliche <input type="checkbox"/> Altre risorse comunali <input type="checkbox"/> Intervento privato <input type="checkbox"/> altro

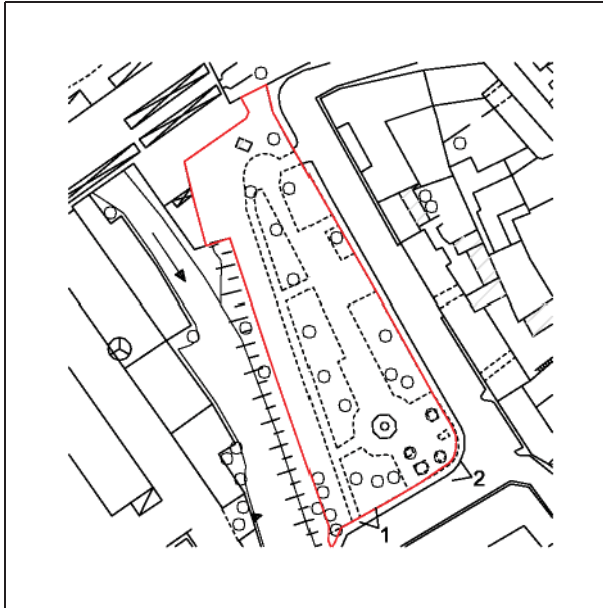
Superficie da considerare per la verifica di cui al comma 3, art. 9, L.R. 12/05 (18 mq. /ab.)
--

Data compilazione scheda	<i>Ottobre 2007 Agg.2010</i>
---------------------------------	------------------------------

ATTREZZATURE A SERVIZIO DELLE FUNZIONI INSEDIATE: RESIDENZA

SCHEDA	V16	Giardino piazza Castegnate
--------	------------	-----------------------------------

Località Castegnate
Indirizzo piazza Castegnate
Tipologia dell'attrezzatura Verde Pubblico



Localizzazione specifica
 Scala 1:2000



Veduta aerea, maggio 2007



1. Piazza Castegnate, giugno 2007, veduta da piazza Castegnate




2. Piazza Castegnate, giugno 2007, veduta da piazza Castegnate

Data compilazione scheda	<i>Ottobre 2007 Agg.2010</i>
---------------------------------	------------------------------

ATTREZZATURE A SERVIZIO DELLE FUNZIONI INSEDIATE: RESIDENZA

SCHEDA	V16	<i>Giardino piazza Castegnate</i>
--------	------------	--

	Località Castegnate Indirizzo Piazza Castegnate Tipologia dell'attrezzatura Verde Pubblico
	Caratteristiche dimensionali Area complessiva mq 3.498,54 Superficie coperta mq - Superficie lorda di pavimento mq -

DESCRIZIONE E NOTE

Proprietà	Comune di Castellanza
Gestione	Castellanza Servizi
Edificio	-
Aree libere	Si tratta di area a verde attrezzato con spazi di sosta e panchine, fontanella e fontana monumentale dedicata ai Marinai d'Italia. E' importante luogo di aggregazione in quanto svolge funzione di "piazza".

QUALITA'

Stato di consistenza e di conservazione	
Edificio	-
Aree libere	Buono – continui interventi di manutenzione

FRUIBILITA'

Orari	Liberi
Ticket	Nessuno
Utenti	Molto frequentata da tutte le classi di età

ACCESSIBILITA'

Viabilità	E' situata nel centro di Castegnate
Sosta	Posteggi disponibili
Strutture architettoniche	-

Conformità dell'attrezzatura	SI
-------------------------------------	----

Giudizio sintetico	Importante luogo di aggregazione – si può considerare una piazza ombreggiata.
---------------------------	---

Data compilazione scheda	<i>Ottobre 2007 Agg.2010</i>
---------------------------------	------------------------------

ATTREZZATURE A SERVIZIO DELLE FUNZIONI INSEDIATE: RESIDENZA

SCHEDA	V16	<i>Giardino piazza Castegnate</i>
--------	------------	--

PROGETTO

Opere di adeguamento alla qualità richiesta	
	Riqualficazione area verde con modifica viabilità
Costi di adeguamento	€ 40.000
Modalità di intervento	<input type="checkbox"/> Programma Triennale Opere Pubbliche <input checked="" type="checkbox"/> Altre risorse comunali <input type="checkbox"/> Intervento privato <input type="checkbox"/> altro

Opere di integrazione delle funzioni e delle strutture	
Costi di integrazione	
Modalità di intervento	<input type="checkbox"/> Programma Triennale Opere Pubbliche <input type="checkbox"/> Altre risorse comunali <input type="checkbox"/> Intervento privato <input type="checkbox"/> altro

Opere volte allo sviluppo dell'attrezzatura	
Costi delle opere	
Modalità di intervento	<input type="checkbox"/> Programma Triennale Opere Pubbliche <input type="checkbox"/> Altre risorse comunali <input type="checkbox"/> Intervento privato <input type="checkbox"/> altro

Riepilogo costi	
Costo complessivo dell'intervento	€ 40.000
Modalità di intervento	<input type="checkbox"/> Programma Triennale Opere Pubbliche <input checked="" type="checkbox"/> Altre risorse comunali <input type="checkbox"/> Intervento privato <input type="checkbox"/> altro

Superficie da considerare per la verifica di cui al comma 3, art. 9, L.R. 12/05 (18 mq. /ab.)
--

Data compilazione scheda	<i>Aprile 2008 Agg.2010</i>
---------------------------------	-----------------------------

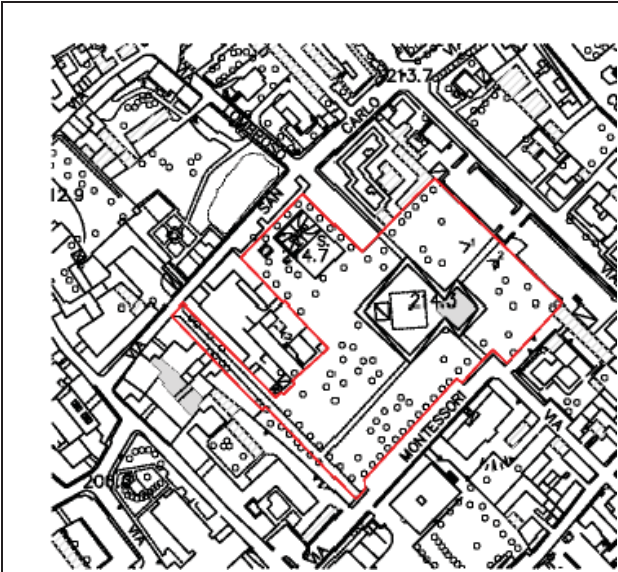
ATTREZZATURE A SERVIZIO DELLE FUNZIONI INSEDIATE: RESIDENZA

SCHEDA	V17	Corte del Ciliegio
--------	------------	---------------------------

Località Castegnate

Indirizzo via san Carlo

Tipologia dell'attrezzatura Verde Pubblico



Localizzazione specifica
Scala 1:5000



Veduta aerea, maggio 2007



1.Corte del Ciliegio, giugno 2007, veduta da viale Lombardia




2.Corte del Ciliegio, giugno 2007, veduta da viale Lombardia

Data compilazione scheda	<i>Ottobre 2007</i>
---------------------------------	---------------------

ATTREZZATURE A SERVIZIO DELLE FUNZIONI INSEDIATE: RESIDENZA

SCHEDA	V17	<i>Corte del Ciliegio</i>
--------	------------	----------------------------------

	Località	Castegnate
	Indirizzo	Via san Carlo
	Tipologia dell'attrezzatura	Verde Pubblico
	Caratteristiche dimensionali	
	Area complessiva	mq 14.105,62
	Superficie coperta	mq -
	Superficie lorda di pavimento	mq 264,92

DESCRIZIONE E NOTE

Proprietà	Comune di Castellanza
Gestione	Cooperativa S. Ambrogio
Edificio	E' presente un fabbricato adibito a bar-ristorante ad un piano con soppalco
Aree libere	Area recintata destinata a verde attrezzato con giochi per bambini, campo da calcio e da basket, area per attività di spettacolo

QUALITA'

Stato di consistenza e di conservazione	
Edificio	Buono
Aree libere	Buono

FRUIBILITA'

Orari	Parco: Dalle 7.30 alle 18.30 da ottobre a marzo Dalle 7.30 alle 20.30 aprile e settembre Dalle 7.30 alle 22 da giugno, luglio e agosto Locale: dalle 7.00 alle 2.00
Ticket	Gli impianti sportivi sono ad ingresso libero e gratuito
Utenti	I residenti del Comune di Castellanza. In particolare le attività di intrattenimento sono rivolte a famiglie, anziani e bambini

ACCESSIBILITA'

Viabilità	Dotato di tre ingressi, ha buona accessibilità dal sistema viabilistico (viale Lombardia, via san Carlo, via Montessori)
Sosta	Sono presenti parcheggi in corrispondenza degli ingressi al parco
Strutture architettoniche	Non ci sono barriere architettoniche

Conformità dell'attrezzatura	SI
-------------------------------------	----

Giudizio sintetico	La struttura, di recente realizzazione, è adeguata alle funzioni. Ci sono problemi di lamentele per il rumore in orari serali da parte dei confinanti
---------------------------	---

Data compilazione scheda	<i>Ottobre 2007</i>
---------------------------------	---------------------

ATTREZZATURE A SERVIZIO DELLE FUNZIONI INSEDIATE: RESIDENZA

SCHEDA	V17	<i>Corte del Ciliegio</i>
--------	------------	---------------------------

PROGETTO

Opere di adeguamento alla qualità richiesta	
-	
Costi di adeguamento	
Modalità di intervento	
	<input type="checkbox"/> Programma Triennale Opere Pubbliche
	<input type="checkbox"/> Altre risorse comunali
	<input type="checkbox"/> Intervento privato
	<input type="checkbox"/> altro

Opere di integrazione delle funzioni e delle strutture	
-	
Costi di integrazione	
Modalità di intervento	
	<input type="checkbox"/> Programma Triennale Opere Pubbliche
	<input type="checkbox"/> Altre risorse comunali
	<input type="checkbox"/> Intervento privato
	<input type="checkbox"/> altro

Opere volte allo sviluppo dell'attrezzatura	
Costi delle opere	
-	
Modalità di intervento	
	<input type="checkbox"/> Programma Triennale Opere Pubbliche
	<input type="checkbox"/> Altre risorse comunali
	<input type="checkbox"/> Intervento privato
	<input type="checkbox"/> altro

Riepilogo costi	
Costo complessivo dell'intervento	
-	
Modalità di intervento	
	<input type="checkbox"/> Programma Triennale Opere Pubbliche
	<input type="checkbox"/> Altre risorse comunali
	<input type="checkbox"/> Intervento privato
	<input type="checkbox"/> altro

Superficie da considerare per la verifica di cui al comma 3, art. 9, L.R. 12/05 (18 mq. /ab.)
--

Data compilazione scheda	<i>Ottobre 2007</i>
---------------------------------	---------------------

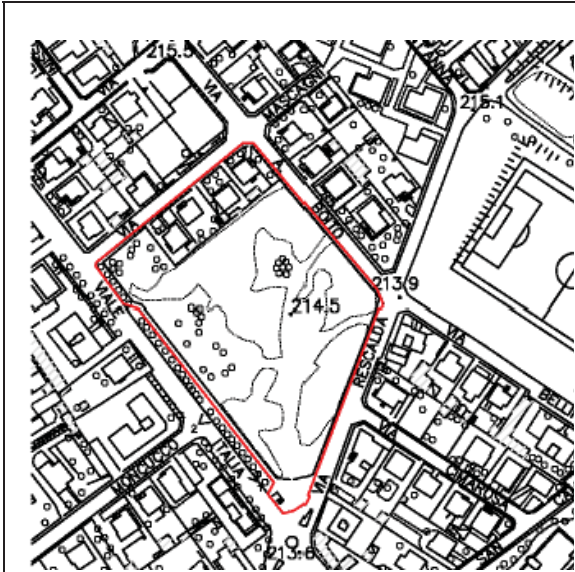
ATTREZZATURE A SERVIZIO DELLE FUNZIONI INSEDIATE: RESIDENZA

SCHEDA	V18	Parco Viale Italia
--------	------------	---------------------------

Località Castegnate

Indirizzo viale Italia

Tipologia dell'attrezzatura Verde Pubblico



Localizzazione specifica
Scala 1:5000



Veduta aerea, maggio 2007




1.Parco viale Italia, giugno 2007, veduta da viale Italia



2.Parco viale Italia, giugno 2007, veduta da viale Italia

Data compilazione scheda	<i>Ottobre 2007 Agg.2010</i>
---------------------------------	------------------------------

ATTREZZATURE A SERVIZIO DELLE FUNZIONI INSEDIATE: RESIDENZA

SCHEDA	V18	<i>Parco Viale Italia</i>
	<p>Località Castegnate Indirizzo Viale Italia Tipologia dell'attrezzatura Verde Pubblico</p> <p>Caratteristiche dimensionali Area complessiva mq 11.139,14 Superficie coperta mq - Superficie lorda di pavimento mq -</p>	
DESCRIZIONE E NOTE		
Proprietà	Comune di Castellanza	
Gestione	Castellanza Servizi	
Edificio	-	
Aree libere	Parco attrezzato con giochi, fontanella e panchine. Recentemente è stata realizzata la recinzione del parco e l'adeguamento dei giochi.	
QUALITA'		
Stato di consistenza e di conservazione		
Edificio	-	
Aree libere	Buono – sono stati eseguiti corretti interventi di manutenzione	
FRUIBILITA'		
Orari	Liberi	
Ticket	Nessuno	
Utenti	Si tratta di parco urbano attrezzato molto frequentato dai bambini. E' l'unica area importante con giochi in Castegnate	
ACCESSIBILITA'		
Viabilità	Ottima accessibilità	
Sosta	Parcheggi dedicati	
Strutture architettoniche	-	
Conformità dell'attrezzatura		SI
Giudizio sintetico	Parco molto importante, soprattutto per le famiglie sono stati inseriti giochi ed attrezzature per attività ludiche	
Data compilazione scheda	Ottobre 2007 Agg.2010	

ATTREZZATURE A SERVIZIO DELLE FUNZIONI INSEDIATE: RESIDENZA

SCHEDA	V18	<i>Parco Viale Italia</i>
--------	------------	---------------------------

PROGETTO

Opere di adeguamento alla qualità richiesta	
	Conforme
Costi di adeguamento	
Modalità di intervento	
	<input type="checkbox"/> Programma Triennale Opere Pubbliche
	<input type="checkbox"/> Altre risorse comunali
	<input type="checkbox"/> Intervento privato
	<input type="checkbox"/> altro

Opere di integrazione delle funzioni e delle strutture	
Costi di integrazione	
Modalità di intervento	
	<input type="checkbox"/> Programma Triennale Opere Pubbliche
	<input type="checkbox"/> Altre risorse comunali
	<input type="checkbox"/> Intervento privato
	<input type="checkbox"/> altro

Opere volte allo sviluppo dell'attrezzatura	
Costi delle opere	
Modalità di intervento	
	<input type="checkbox"/> Programma Triennale Opere Pubbliche
	<input type="checkbox"/> Altre risorse comunali
	<input type="checkbox"/> Intervento privato
	<input type="checkbox"/> altro

Riepilogo costi	
Costo complessivo dell'intervento	
Modalità di intervento	
	<input type="checkbox"/> Programma Triennale Opere Pubbliche
	<input type="checkbox"/> Altre risorse comunali
	<input type="checkbox"/> Intervento privato
	<input type="checkbox"/> altro

Superficie da considerare per la verifica di cui al comma 3, art. 9, L.R. 12/05 (18 mq. /ab.)
--

Data compilazione scheda	<i>Ottobre 2007 Agg.2010</i>
---------------------------------	------------------------------

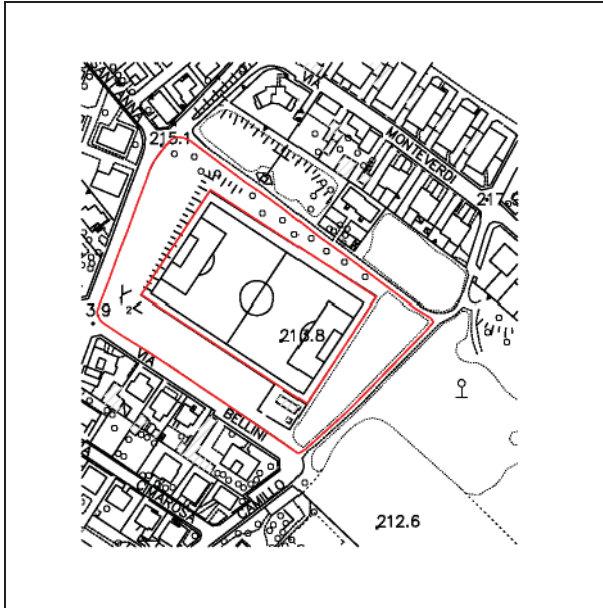
ATTREZZATURE A SERVIZIO DELLE FUNZIONI INSEDIATE: RESIDENZA

SCHEDA	V19	Giardino via Bellini
--------	------------	-----------------------------

Località Castegnate

Indirizzo via Bellini

Tipologia dell'attrezzatura Verde Pubblico



Localizzazione specifica



Veduta aerea, maggio 2007



1. Giardino via Bellini, giugno 2007, veduta da via Bellini




2. Giardino via Bellini, giugno 2007, veduta da via Bellini

Data compilazione scheda	<i>Ottobre 2007 Agg.2010</i>
---------------------------------	------------------------------

ATTREZZATURE A SERVIZIO DELLE FUNZIONI INSEDIATE: RESIDENZA

SCHEDA	V19	Giardino via Bellini
--------	------------	-----------------------------

	Località Castegnate Indirizzo Via Bellini Tipologia dell'attrezzatura Verde Pubblico
	Caratteristiche dimensionali Area complessiva mq 8.808,20 Superficie coperta mq - Superficie lorda di pavimento mq -

DESCRIZIONE E NOTE

Proprietà	Comune di Castellanza
Gestione	Castellanza Servizi
Edificio	-
Aree libere	Area a verde attorno al campo da calcio recintato. Presenza di parcheggi

QUALITA'

Stato di consistenza e di conservazione	
Edificio	-
Aree libere	Buono

FRUIBILITA'

Orari	Liberi
Ticket	Nessuno
Utenti	

ACCESSIBILITA'

Viabilità	Buona accessibilità
Sosta	Sono stati realizzati di recente dei parcheggi dedicati.
Strutture architettoniche	-

Conformità dell'attrezzatura

Giudizio sintetico	Area filtro attorno al campo da calcio
---------------------------	--

Data compilazione scheda	Ottobre 2007 Agg.2010
---------------------------------	-----------------------

ATTREZZATURE A SERVIZIO DELLE FUNZIONI INSEDIATE: RESIDENZA

SCHEDA	V19	Giardino via Bellini
--------	------------	-----------------------------

PROGETTO

Opere di adeguamento alla qualità richiesta	
Costi di adeguamento	-
Modalità di intervento	<input type="checkbox"/> Programma Triennale Opere Pubbliche <input type="checkbox"/> Altre risorse comunali <input type="checkbox"/> Intervento privato <input type="checkbox"/> altro

Opere di integrazione delle funzioni e delle strutture	
Costi di integrazione	-
Modalità di intervento	<input type="checkbox"/> Programma Triennale Opere Pubbliche <input type="checkbox"/> Altre risorse comunali <input type="checkbox"/> Intervento privato <input type="checkbox"/> altro

Opere volte allo sviluppo dell'attrezzatura	
Costi delle opere	-
Modalità di intervento	<input type="checkbox"/> Programma Triennale Opere Pubbliche <input type="checkbox"/> Altre risorse comunali <input type="checkbox"/> Intervento privato <input type="checkbox"/> altro

Riepilogo costi	
Costo complessivo dell'intervento	-
Modalità di intervento	<input type="checkbox"/> Programma Triennale Opere Pubbliche <input type="checkbox"/> Altre risorse comunali <input type="checkbox"/> Intervento privato <input type="checkbox"/> altro

Superficie da considerare per la verifica di cui al comma 3, art. 9, L.R. 12/05 (18 mq. /ab.)
--

Data compilazione scheda	<i>Ottobre 2007 Agg.2010</i>
---------------------------------	------------------------------

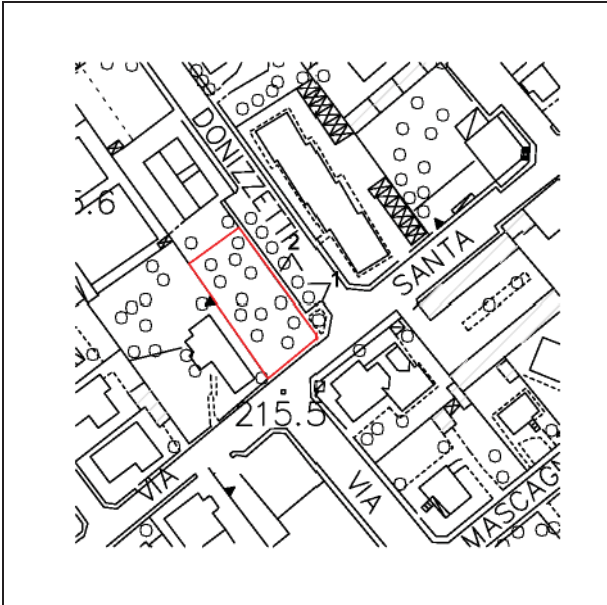
ATTREZZATURE A SERVIZIO DELLE FUNZIONI INSEDIATE: RESIDENZA

SCHEDA	V20	Giardino via Donizetti
--------	------------	-------------------------------

Località Castegnate

Indirizzo via Donizetti

Tipologia dell'attrezzatura Verde Pubblico



Localizzazione specifica
Scala 1:2000



Veduta aerea, maggio 2007



1. Giardino via Donizetti, giugno 2007, veduta da via Donizetti




2. Giardino via Donizetti, giugno 2007, veduta da via Donizetti

Data compilazione scheda	<i>Ottobre 2007 Agg.2010</i>
---------------------------------	------------------------------

ATTREZZATURE A SERVIZIO DELLE FUNZIONI INSEDIATE: RESIDENZA

SCHEDA	V20	Giardino via Donizetti
--------	------------	-------------------------------

	Località Castegnate Indirizzo Via Donizetti Tipologia dell'attrezzatura Verde Pubblico
	Caratteristiche dimensionali Area complessiva mq 601,00 Superficie coperta mq - Superficie lorda di pavimento mq -

DESCRIZIONE E NOTE

Proprietà	Comune di Castellanza
Gestione	Castellanza Servizi
Edificio	-
Aree libere	Giardino con fontanella e panchine

QUALITA'

Stato di consistenza e di conservazione	
Edificio	-
Aree libere	Buono

FRUIBILITA'

Orari	Liberi
Ticket	Nessuno
Utenti	Si tratta di giardino di quartiere

ACCESSIBILITA'

Viabilità	Buona accessibilità
Sosta	
Strutture architettoniche	-

Conformità dell'attrezzatura	SI
-------------------------------------	----

Giudizio sintetico	Buono
---------------------------	-------

Data compilazione scheda	Ottobre 2007 Agg.2010
---------------------------------	-----------------------

ATTREZZATURE A SERVIZIO DELLE FUNZIONI INSEDIATE: RESIDENZA

SCHEDA	V20	Giardino via Donizetti
--------	------------	-------------------------------

PROGETTO

Opere di adeguamento alla qualità richiesta	
Costi di adeguamento	-
Modalità di intervento	<input type="checkbox"/> Programma Triennale Opere Pubbliche <input type="checkbox"/> Altre risorse comunali <input type="checkbox"/> Intervento privato <input type="checkbox"/> altro

Opere di integrazione delle funzioni e delle strutture	
Costi di integrazione	-
Modalità di intervento	<input type="checkbox"/> Programma Triennale Opere Pubbliche <input type="checkbox"/> Altre risorse comunali <input type="checkbox"/> Intervento privato <input type="checkbox"/> altro

Opere volte allo sviluppo dell'attrezzatura	
Costi delle opere	-
Modalità di intervento	<input type="checkbox"/> Programma Triennale Opere Pubbliche <input type="checkbox"/> Altre risorse comunali <input type="checkbox"/> Intervento privato <input type="checkbox"/> altro

Riepilogo costi	
Costo complessivo dell'intervento	-
Modalità di intervento	<input type="checkbox"/> Programma Triennale Opere Pubbliche <input type="checkbox"/> Altre risorse comunali <input type="checkbox"/> Intervento privato <input type="checkbox"/> altro

Superficie da considerare per la verifica di cui al comma 3, art. 9, L.R. 12/05 (18 mq. /ab.)
--

Data compilazione scheda	<i>Ottobre 2007 Agg.2010</i>
---------------------------------	------------------------------

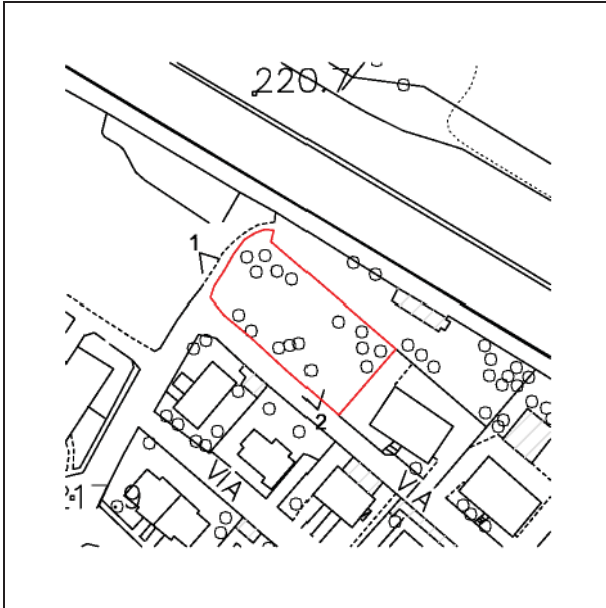
ATTREZZATURE A SERVIZIO DELLE FUNZIONI INSEDIATE: RESIDENZA

SCHEDA	V21	Giardino via Cimabue
--------	------------	-----------------------------

Località Castegnate

Indirizzo via Cimabue

Tipologia dell'attrezzatura Verde Pubblico



Localizzazione specifica
Scala 1:2000



Veduta aerea, maggio 2007



1. Giardino via Cimabue, giugno 2007, veduta da via Cimabue




2. Giardino via Cimabue, giugno 2007, veduta da via Cimabue

Data compilazione scheda	<i>Ottobre 2007 Agg.2010</i>
---------------------------------	------------------------------

ATTREZZATURE A SERVIZIO DELLE FUNZIONI INSEDIATE: RESIDENZA

SCHEDA	V21	<i>Giardino via Cimabue</i>
--------	------------	------------------------------------

	Località Castegnate Indirizzo Via Cimabue Tipologia dell'attrezzatura Verde Pubblico
	Caratteristiche dimensionali Area complessiva mq 1.081,15 Superficie coperta mq - Superficie lorda di pavimento mq -

DESCRIZIONE E NOTE

Proprietà	Comune di Castellanza
Gestione	Castellanza Servizi
Edificio	-
Aree libere	Si tratta di giardino di quartiere attrezzato con giochi per i bambini e panchine, situato a confine con l'autostrada.

QUALITA'

Stato di consistenza e di conservazione	
Edificio	-
Aree libere	Buono

FRUIBILITA'

Orari	Liberi
Ticket	Nessuno
Utenti	Giardino di quartiere

ACCESSIBILITA'

Viabilità	Buona
Sosta	
Strutture architettoniche	Non ci sono barriere architettoniche

Conformità dell'attrezzatura	SI
-------------------------------------	----

Giudizio sintetico	E' richiesta una fontanella da parte degli utenti. Necessita di intervento di manutenzione straordinaria la recinzione.
---------------------------	---

Data compilazione scheda	<i>Ottobre 2007 Agg.2010</i>
---------------------------------	------------------------------

ATTREZZATURE A SERVIZIO DELLE FUNZIONI INSEDIATE: RESIDENZA

SCHEDA	V21	Giardino via Cimabue
--------	------------	-----------------------------

PROGETTO

Opere di adeguamento alla qualità richiesta	
Costi di adeguamento	-
Modalità di intervento	<input type="checkbox"/> Programma Triennale Opere Pubbliche <input type="checkbox"/> Altre risorse comunali <input type="checkbox"/> Intervento privato <input type="checkbox"/> altro

Opere di integrazione delle funzioni e delle strutture	
Costi di integrazione	-
Modalità di intervento	<input type="checkbox"/> Programma Triennale Opere Pubbliche <input type="checkbox"/> Altre risorse comunali <input type="checkbox"/> Intervento privato <input type="checkbox"/> altro

Opere volte allo sviluppo dell'attrezzatura	
Costi delle opere	-
Modalità di intervento	<input type="checkbox"/> Programma Triennale Opere Pubbliche <input type="checkbox"/> Altre risorse comunali <input type="checkbox"/> Intervento privato <input type="checkbox"/> altro

Riepilogo costi	
Costo complessivo dell'intervento	-
Modalità di intervento	<input type="checkbox"/> Programma Triennale Opere Pubbliche <input type="checkbox"/> Altre risorse comunali <input type="checkbox"/> Intervento privato <input type="checkbox"/> altro

Superficie da considerare per la verifica di cui al comma 3, art. 9, L.R. 12/05 (18 mq. /ab.)
--

Data compilazione scheda	<i>Ottobre 2007 Agg.2010</i>
---------------------------------	------------------------------

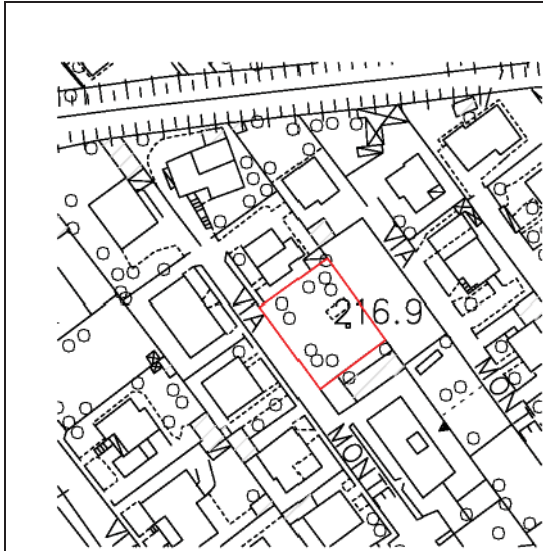
ATTREZZATURE A SERVIZIO DELLE FUNZIONI INSEDIATE: RESIDENZA

SCHEDA	V22	Giardino via Ortigara
--------	------------	------------------------------

Località Castegnate

Indirizzo via Ortigara

Tipologia dell'attrezzatura Verde Pubblico



Localizzazione specifica
Scala 1:2000



Veduta aerea, maggio 2007



Giardino via Ortigara, dicembre 2007, veduta da via Ortigara




Giardino via Ortigara, dicembre 2007, veduta da via Ortigara

Data compilazione scheda	<i>Ottobre 2007 Agg.2010</i>
---------------------------------	------------------------------

ATTREZZATURE A SERVIZIO DELLE FUNZIONI INSEDIATE: RESIDENZA

SCHEDA	V22	Giardino via Ortigara
--------	------------	------------------------------

	Località Castegnate Indirizzo Via Ortigara Tipologia dell'attrezzatura Verde Pubblico
	Caratteristiche dimensionali Area complessiva mq 571,32 Superficie coperta mq - Superficie lorda di pavimento mq -

DESCRIZIONE E NOTE

Proprietà	Comune di Castellanza
Gestione	Castellanza Servizi
Edificio	
Aree libere	Si tratta di giardino di quartiere attrezzato con giochi per i bambini e panchine

QUALITA'

Stato di consistenza e di conservazione	
Edificio	-
Aree libere	Buono

FRUIBILITA'

Orari	Liberi
Ticket	Nessuno
Utenti	Molto utilizzato dagli abitanti del quartiere

ACCESSIBILITA'

Viabilità	E' situato in una strada a fondo cieco
Sosta	Sosta libera lungo la via Ortigara
Strutture architettoniche	Non ci sono barriere architettoniche

Conformità dell'attrezzatura	SI
-------------------------------------	----

Giudizio sintetico	Buono
---------------------------	-------

Data compilazione scheda	Ottobre 2007 Agg.2010
---------------------------------	-----------------------

ATTREZZATURE A SERVIZIO DELLE FUNZIONI INSEDIATE: RESIDENZA

SCHEDA	V22	Giardino via Ortigara
--------	------------	------------------------------

PROGETTO

Opere di adeguamento alla qualità richiesta	
Costi di adeguamento	
Modalità di intervento	
	<input type="checkbox"/> Programma Triennale Opere Pubbliche
	<input type="checkbox"/> Altre risorse comunali
	<input type="checkbox"/> Intervento privato
	<input type="checkbox"/> altro

Opere di integrazione delle funzioni e delle strutture	
Costi di integrazione	
	-
Modalità di intervento	
	<input type="checkbox"/> Programma Triennale Opere Pubbliche
	<input type="checkbox"/> Altre risorse comunali
	<input type="checkbox"/> Intervento privato
	<input type="checkbox"/> altro

Opere volte allo sviluppo dell'attrezzatura	
Costi delle opere	
	-
Modalità di intervento	
	<input type="checkbox"/> Programma Triennale Opere Pubbliche
	<input type="checkbox"/> Altre risorse comunali
	<input type="checkbox"/> Intervento privato
	<input type="checkbox"/> altro

Riepilogo costi	
Costo complessivo dell'intervento	
	-
Modalità di intervento	
	<input type="checkbox"/> Programma Triennale Opere Pubbliche
	<input type="checkbox"/> Altre risorse comunali
	<input type="checkbox"/> Intervento privato
	<input type="checkbox"/> altro

Superficie da considerare per la verifica di cui al comma 3, art. 9, L.R. 12/05 (18 mq. /ab.)
--

Data compilazione scheda	<i>Ottobre 2007 Agg.2010</i>
---------------------------------	------------------------------

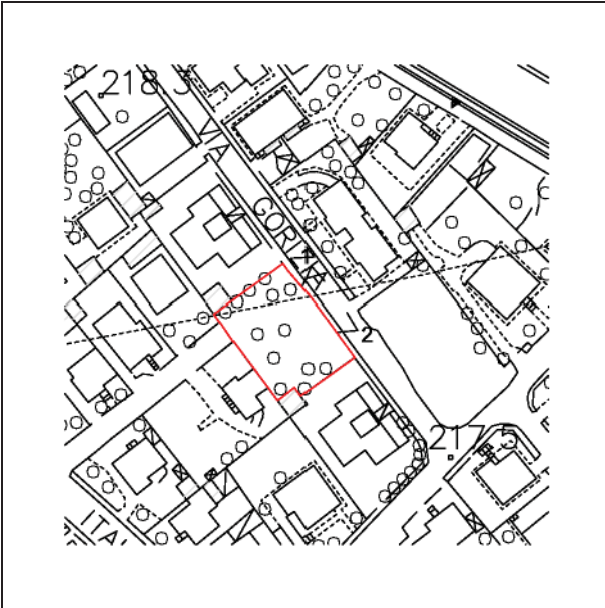
ATTREZZATURE A SERVIZIO DELLE FUNZIONI INSEDIATE: RESIDENZA

SCHEDA	V23	Giardino via Gorizia
--------	------------	-----------------------------

Località Castegnate

Indirizzo via Gorizia

Tipologia dell'attrezzatura Verde Pubblico



Localizzazione specifica
Scala 1:2000



Veduta aerea, maggio 2007



1. Giardino via Gorizia, giugno 2007, veduta da via Gorizia




2. Giardino via Gorizia, giugno 2007, veduta da via Gorizia

Data compilazione scheda	<i>Ottobre 2007 Agg.2010</i>
---------------------------------	------------------------------

ATTREZZATURE A SERVIZIO DELLE FUNZIONI INSEDIATE: RESIDENZA

SCHEDA	V23	Giardino via Gorizia
--------	------------	-----------------------------

	<p>Località Castegnate</p> <p>Indirizzo Via Gorizia</p> <p>Tipologia dell'attrezzatura Verde Pubblico</p>
	<p>Caratteristiche dimensionali</p> <p>Area complessiva mq 690,45</p> <p>Superficie coperta mq -</p> <p>Superficie lorda di pavimento mq -</p>

DESCRIZIONE E NOTE

Proprietà	Comune di Castellanza
Gestione	Castellanza Servizi
Edificio	-
Aree libere	Si tratta di giardino di quartiere attrezzato con giochi per i bambini e panchine, in zona tranquilla

QUALITA'

Stato di consistenza e di conservazione	
Edificio	-
Aree libere	Buono

FRUIBILITA'

Orari	Liberi
Ticket	Nessuno
Utenti	Residenti del quartiere, molto apprezzato

ACCESSIBILITA'

Viabilità	Sufficiente
Sosta	
Strutture architettoniche	Non ci sono barriere architettoniche

Conformità dell'attrezzatura	SI
-------------------------------------	----

Giudizio sintetico	
---------------------------	--

Data compilazione scheda	Ottobre 2007 Agg.2010
---------------------------------	-----------------------

ATTREZZATURE A SERVIZIO DELLE FUNZIONI INSEDIATE: RESIDENZA

SCHEDA	V23	Giardino via Gorizia
--------	------------	-----------------------------

PROGETTO

Opere di adeguamento alla qualità richiesta	
Costi di adeguamento	
Modalità di intervento	
	<input type="checkbox"/> Programma Triennale Opere Pubbliche
	<input type="checkbox"/> Altre risorse comunali
	<input type="checkbox"/> Intervento privato
	<input type="checkbox"/> altro

Opere di integrazione delle funzioni e delle strutture	
Costi di integrazione	
Modalità di intervento	
	<input type="checkbox"/> Programma Triennale Opere Pubbliche
	<input type="checkbox"/> Altre risorse comunali
	<input type="checkbox"/> Intervento privato
	<input type="checkbox"/> altro

Opere volte allo sviluppo dell'attrezzatura	
Costi delle opere	
Modalità di intervento	
	<input type="checkbox"/> Programma Triennale Opere Pubbliche
	<input type="checkbox"/> Altre risorse comunali
	<input type="checkbox"/> Intervento privato
	<input type="checkbox"/> altro

Riepilogo costi	
Costo complessivo dell'intervento	
	-
Modalità di intervento	
	<input type="checkbox"/> Programma Triennale Opere Pubbliche
	<input type="checkbox"/> Altre risorse comunali
	<input type="checkbox"/> Intervento privato
	<input type="checkbox"/> altro

Superficie da considerare per la verifica di cui al comma 3, art. 9, L.R. 12/05 (18 mq. /ab.)
--

Data compilazione scheda	<i>Ottobre 2007 Agg.2010</i>
---------------------------------	------------------------------

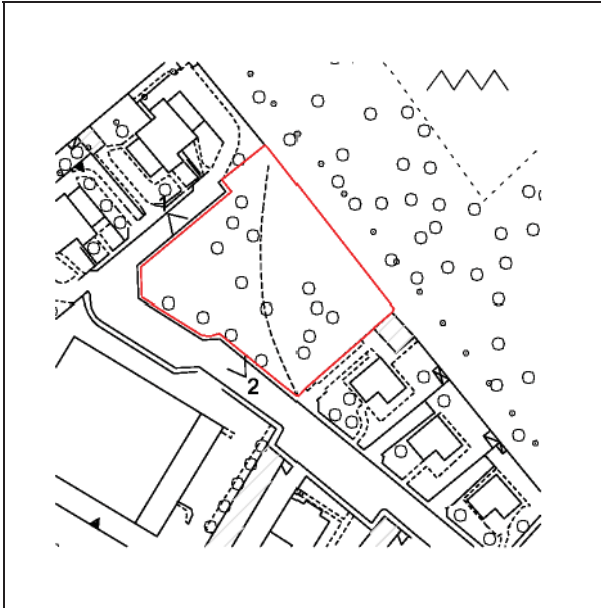
ATTREZZATURE A SERVIZIO DELLE FUNZIONI INSEDIATE: RESIDENZA

SCHEDA	V24	<i>Giardino via Giolitti</i>
--------	------------	-------------------------------------

Località Castegnate

Indirizzo via Giolitti

Tipologia dell'attrezzatura Verde Pubblico



Localizzazione specifica
Scala 1:2000



Veduta aerea, maggio 2007



1. Giardino via Giolitti, giugno 2007, veduta da via Giolitti



2. Giardino via Giolitti, giugno 2007, veduta da via Giolitti

Data compilazione scheda	<i>Ottobre 2007 Agg.2010</i>
---------------------------------	------------------------------

ATTREZZATURE A SERVIZIO DELLE FUNZIONI INSEDIATE: RESIDENZA

SCHEDA	V24	Giardino via Giolitti
	<p>Località Castegnate Indirizzo Via Giolitti Tipologia dell'attrezzatura Verde Pubblico</p> <p>Caratteristiche dimensionali Area complessiva mq 2.230,00 Superficie coperta mq - Superficie lorda di pavimento mq -</p>	
DESCRIZIONE E NOTE		
Proprietà	Comune di Castellanza	
Gestione	Castellanza Servizi	
Edificio	-	
Aree libere	Parco di quartiere con scarsa attrezzatura. Grosse difficoltà, forse a causa del terreno, per l'attecchimento delle piante. Sono stati fatti alcuni interventi di riqualificazione che non sono andati a buon fine.	
QUALITA'		
Stato di consistenza e di conservazione		
Edificio	-	
Aree libere	Sufficiente	
FRUIBILITA'		
Orari	Liberi	
Ticket	Nessuno	
Utenti	Scarsa frequentazione	
ACCESSIBILITA'		
Viabilità	Sufficiente	
Sosta		
Strutture architettoniche	-	
Conformità dell'attrezzatura	SI	
Giudizio sintetico	Giardino di quartiere con poco interesse	
Data compilazione scheda	Ottobre 2007 Agg.2010	

ATTREZZATURE A SERVIZIO DELLE FUNZIONI INSEDIATE: RESIDENZA

SCHEDA	V24	Giardino via Giolitti
--------	------------	------------------------------

PROGETTO

Opere di adeguamento alla qualità richiesta	
Costi di adeguamento	-
Modalità di intervento	<input type="checkbox"/> Programma Triennale Opere Pubbliche <input type="checkbox"/> Altre risorse comunali <input type="checkbox"/> Intervento privato <input type="checkbox"/> altro

Opere di integrazione delle funzioni e delle strutture	
Costi di integrazione	-
Modalità di intervento	<input type="checkbox"/> Programma Triennale Opere Pubbliche <input type="checkbox"/> Altre risorse comunali <input type="checkbox"/> Intervento privato <input type="checkbox"/> altro

Opere volte allo sviluppo dell'attrezzatura	
Costi delle opere	-
Modalità di intervento	<input type="checkbox"/> Programma Triennale Opere Pubbliche <input type="checkbox"/> Altre risorse comunali <input type="checkbox"/> Intervento privato <input type="checkbox"/> altro

Riepilogo costi	
Costo complessivo dell'intervento	-
Modalità di intervento	<input type="checkbox"/> Programma Triennale Opere Pubbliche <input type="checkbox"/> Altre risorse comunali <input type="checkbox"/> Intervento privato <input type="checkbox"/> altro

Superficie da considerare per la verifica di cui al comma 3, art. 9, L.R. 12/05 (18 mq. /ab.)
--

Data compilazione scheda	<i>Ottobre 2007 Agg.2010</i>
---------------------------------	------------------------------

ATTREZZATURE A SERVIZIO DELLE FUNZIONI INSEDIATE: RESIDENZA

SCHEDA	V25	Area verde di via Milano
--------	------------	---------------------------------

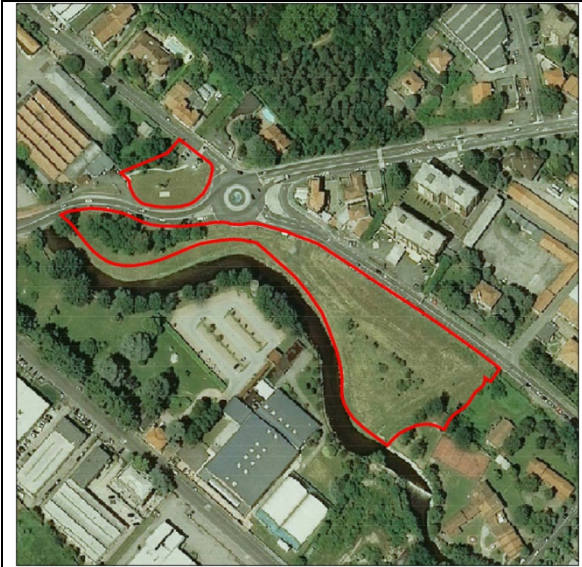
Località Castellanza

Indirizzo via Milano

Tipologia dell'attrezzatura Verde di arredo



Localizzazione specifica



Veduta aerea, maggio 2007



1. L'area vista da sud




2. L'area vista da nord

Data compilazione scheda	luglio 2019
---------------------------------	-------------

ATTREZZATURE A SERVIZIO DELLE FUNZIONI INSEDIATE: RESIDENZA

SCHEDA	V25	Area verde di via Milano
--------	------------	---------------------------------

	Località	Castellanza
	Indirizzo	Via Milano
	Tipologia dell'attrezzatura	Verde di arredo
	Caratteristiche dimensionali	
	Area complessiva	mq 13.615
	Superficie coperta	mq -
	Superficie lorda di pavimento	mq -

DESCRIZIONE E NOTE

Proprietà	Comune di Castellanza
Gestione	
Edificio	-
Aree libere	Verde di arredo tra il corso dell'Olonza e la via Milano

QUALITA'

Stato di consistenza e di conservazione	
Edificio	-
Aree libere	Discreto;

FRUIBILITA'

Orari	Liberi
Ticket	Nessuno
Utenti	Libero accesso

ACCESSIBILITA'

Viabilità	
Sosta	Non ci sono posteggi dedicati – parcheggi sulle vie adiacenti
Strutture architettoniche	Non ci sono barriere architettoniche

Conformità dell'attrezzatura	SI
-------------------------------------	----

Giudizio sintetico	Area di verde da riqualificare
---------------------------	--------------------------------

Data compilazione scheda	Luglio 2019
---------------------------------	-------------

ATTREZZATURE A SERVIZIO DELLE FUNZIONI INSEDIATE: RESIDENZA

SCHEDA	V25	Area verde di via Milano
--------	------------	---------------------------------

PROGETTO

Opere di adeguamento alla qualità richiesta	
Costi di adeguamento	€
Modalità di intervento	<input type="checkbox"/> Programma Triennale Opere Pubbliche <input type="checkbox"/> Altre risorse comunali <input type="checkbox"/> Intervento privato <input type="checkbox"/> altro

Opere di integrazione delle funzioni e delle strutture	
Costi di integrazione	
Modalità di intervento	<input type="checkbox"/> Programma Triennale Opere Pubbliche <input type="checkbox"/> Altre risorse comunali <input type="checkbox"/> Intervento privato <input type="checkbox"/> altro

Opere volte allo sviluppo dell'attrezzatura	
Costi delle opere	
Modalità di intervento	<input type="checkbox"/> Programma Triennale Opere Pubbliche <input type="checkbox"/> Altre risorse comunali <input type="checkbox"/> Intervento privato <input type="checkbox"/> altro

Riepilogo costi	
Costo complessivo dell'intervento	€
Modalità di intervento	<input type="checkbox"/> Programma Triennale Opere Pubbliche <input type="checkbox"/> Altre risorse comunali <input type="checkbox"/> Intervento privato <input type="checkbox"/> altro

Superficie da considerare per la verifica di cui al comma 3, art. 9, L.R. 12/05 (18 mq. /ab.)
--

Data compilazione scheda	Luglio 2019
---------------------------------	-------------

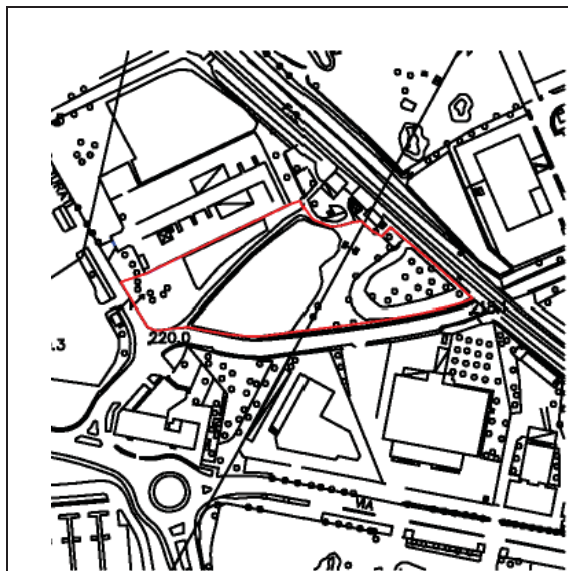
ATTREZZATURE A SERVIZIO DELLE FUNZIONI INSEDIATE: RESIDENZA

SCHEDA	NA01	Giardino via Turati
--------	-------------	----------------------------

Località Castellanza

Indirizzo via Turati

Tipologia dell'attrezzatura Verde Pubblico



Localizzazione specifica
Scala 1:2000



Veduta aerea, maggio 2007

Caratteristiche dimensionali

Area complessiva	mq 10.600
Superficie coperta	mq -
Superficie lorda di pavimento	mq -

Proprietà In parte pubblica, in parte privata da acquisire
Gestione Da attribuirsi a Castellanza Servizi
Aree libere

OPERE VOLTE ALLA REALIZZAZIONE DELL'ATTREZZATURA

Realizzazione di area a verde pubblico attrezzato.

L'area attualmente di proprietà privata sarà acquisita da parte del Comune col metodo della perequazione urbanistica.

Costi delle opere TOTALE € 516.000
realizzazione € 212.000
acquisizione € 304.000

Modalità di intervento A carico degli interventi relativi agli APC

**Superficie da considerare per la verifica
di cui al comma 3, art. 9, L.R. 12/05 (18 mq. /ab.)**

Data compilazione scheda

Giugno 2008 Agg.2010

ATTREZZATURE A SERVIZIO DELLE FUNZIONI INSEDIATE: RESIDENZA

SCHEDA	NA02	Area per attività e spettacoli all'aperto
--------	-------------	--

Località	Castellanza
Indirizzo	via Mons. Colombo/De Gasperi
Tipologia dell'attrezzatura	Attrezzature di interesse collettivo



Localizzazione specifica
Scala 1:5000



Veduta aerea, maggio 2007

Caratteristiche dimensionali

Area complessiva	mq 10.150
Superficie coperta	mq -
Superficie lorda di pavimento	mq -

DESCRIZIONE E NOTE

Proprietà	Comune di Castellanza
Gestione	Da attribuirsi a Castellanza Servizi
Edificio	Area per attività e spettacoli all'aperto; parcheggi.
Aree libere	

OPERE VOLTE ALLA REALIZZAZIONE DELL'ATTREZZATURA

Realizzazione dei punti di fornitura acqua ed energia elettrica.
Sistemazione del terreno e adeguamento degli spazi a parcheggio.

Costi delle opere € 25.000

Modalità di intervento A carico degli interventi relativi agli APC

Superficie da considerare per la verifica di cui al comma 3, art. 9, L.R. 12/05 (18 mq. /ab.)

Data compilazione scheda

Giugno 2008 Agg.2010

ATTREZZATURE A SERVIZIO DELLE FUNZIONI INSEDIATE: RESIDENZA

SCHEDA	NA03	<i>Comunità per minori</i>
--------	-------------	----------------------------


Località Castellanza

Indirizzo Via Morelli

Tipologia dell'attrezzatura Attrezzature sociali



Localizzazione specifica
Scala 1:2000



Veduta aerea, maggio 2007

Caratteristiche dimensionali

Area complessiva	mq 1.200
Superficie coperta	mq 400
Superficie lorda di pavimento	mq 400

Proprietà	Comunale
Gestione	Comunale
Aree libere	800 mq

OPERE VOLTE ALLA REALIZZAZIONE DELL'ATTREZZATURA

Costi delle opere € 730.000,00

Modalità di intervento A carico APC

Superficie da considerare per la verifica di cui al comma 3, art. 9, L.R. 12/05 (18 mq. /ab.)

Data compilazione scheda

Giugno 2008

ATTREZZATURE A SERVIZIO DELLE FUNZIONI INSEDIATE: RESIDENZA

SCHEDA	NA04	Giardino via San Camillo
--------	-------------	---------------------------------

Località Castegnate
Indirizzo via San Camillo
Tipologia dell'attrezzatura Verde Pubblico



Localizzazione specifica
Scala 1:5000



Veduta aerea, maggio 2007

Caratteristiche dimensionali

Area complessiva	mq 5.339 area verde
	mq 5.704 case via san Giulio
Totale	mq 11.043
Superficie coperta	mq 0

DESCRIZIONE E NOTE

Proprietà Parte attualmente occupata da palazzi di ERP di proprietà comunale, che saranno demoliti ad avvenuto trasferimento degli attuali residenti.
 Parte attualmente privata, da acquisire da parte del Comune

Gestione Comune di Castellanza

Edificio -

Aree libere

OPERE VOLTE ALLA REALIZZAZIONE DELL'ATTREZZATURA

Realizzazione di area a verde pubblico attrezzato. L'area attualmente di proprietà privata sarà acquisita da parte del Comune col metodo della perequazione urbanistica.

Costi delle opere € 460.000

Modalità di intervento A carico degli interventi relativi agli APC

Superficie da considerare per la verifica di cui al comma 3, art. 9, L.R. 12/05 (18 mq. /ab.)

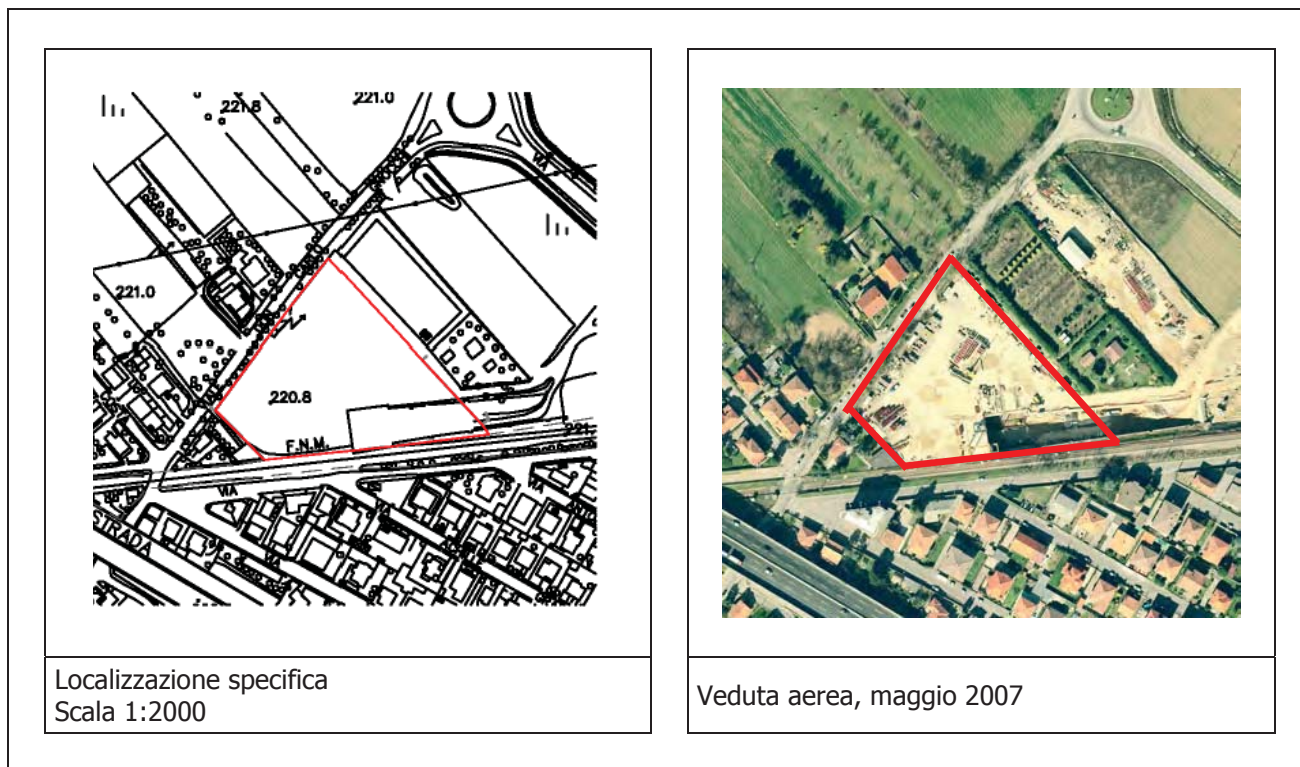
Data compilazione scheda

giugno 2008 Agg.2010

ATTREZZATURE A SERVIZIO DELLE FUNZIONI INSEDIATE: RESIDENZA

SCHEDA	NA05	Chiesa Cristiana Evangelica A.D.I.
--------	-------------	---

Località Castegnate
Indirizzo via don Gnocchi
Tipologia dell'attrezzatura Attrezzature religiose

**Caratteristiche dimensionali**

Area complessiva	mq 11.010 totali
Superficie coperta	mq 900 circa
Superficie lorda di pavimento	mq 1.257

DESCRIZIONE E NOTE

Proprietà	Chiesa Cristiana Evangelica delle Assemblee di Dio in Italia
Gestione	
Edificio	
Aree libere	

OPERE VOLTE ALLA REALIZZAZIONE DELL'ATTREZZATURA

Realizzazione nuova sede Chiesa Cristiana Evangelica, attualmente localizzata in viale Lombardia, con relativi spazi accessori, tra i quali la necessaria dotazione di parcheggi, per un'affluenza massima di circa 400 persone.

Costi delle opere € 1.100.000

Modalità di intervento Intervento privato

Superficie da considerare per la verifica di cui al comma 3, art. 9, L.R. 12/05 (18 mq. /ab.)

Data compilazione scheda

Giugno 2008

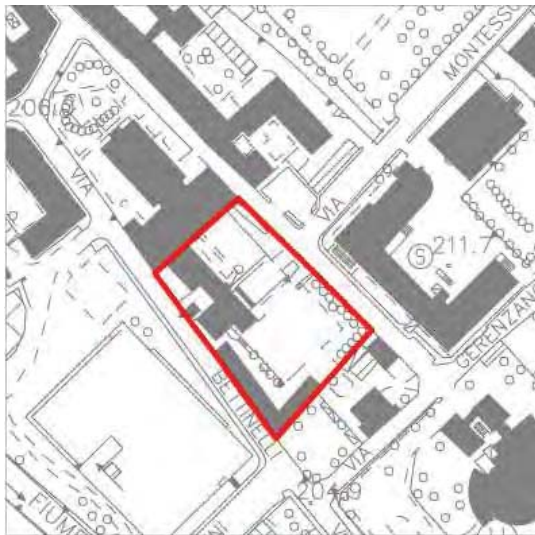
ATTREZZATURE A SERVIZIO DELLE FUNZIONI INSEDIATE: RESIDENZA

SCHEDA	NA06	Struttura protetta per le fragilità nell'adulto
--------	-------------	--

Località Castellanza

Indirizzo Via Cardinal Ferrari

Tipologia dell'attrezzatura Attrezzature sociali



Localizzazione specifica
Scala 1:2000



Veduta aerea, maggio 2007

Caratteristiche dimensionali

Area complessiva mq 1.800
 Superficie coperta mq 700
 Superficie lorda di pavimento mq 700

Proprietà Pubblica
Gestione Comune/Casa di riposo
Aree libere 900 mq

OPERE VOLTE ALLA REALIZZAZIONE DELL'ATTREZZATURA

Costi delle opere € 1.278.000,00
Modalità di intervento In parte carico ATU / in parte carico altri Enti

**Superficie da considerare per la verifica
 di cui al comma 3, art. 9, L.R. 12/05 (18 mq. /ab.)**

Data compilazione scheda *Giugno 2008*

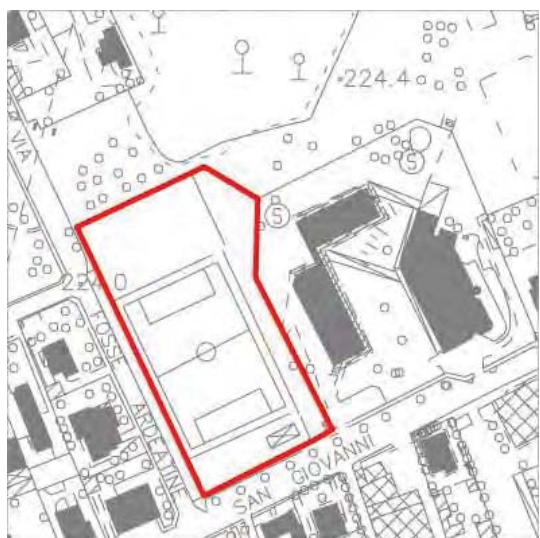
ATTREZZATURE A SERVIZIO DELLE FUNZIONI INSEDIATE: RESIDENZA

SCHEDA	NA07	Centro Polifunzionale Sportivo
--------	-------------	---------------------------------------

Località Castellanza

Indirizzo Via S. Giovanni

Tipologia dell'attrezzatura Attrezzature sociali



Localizzazione specifica
Scala 1:2000



Veduta aerea, maggio 2007

Caratteristiche dimensionali

Area complessiva	mq 7.000
Superficie coperta	mq 3.264
Superficie lorda di pavimento	mq 4.274

Proprietà	Comunale
Gestione	Castellanza Servizi / Azienda partecipata
Aree libere	

OPERE VOLTE ALLA REALIZZAZIONE DELL'ATTREZZATURA

Costi delle opere	€ 5.930.000,00
Modalità di intervento	Bilancio comunale e privato

**Superficie da considerare per la verifica
di cui al comma 3, art. 9, L.R. 12/05 (18 mq. /ab.)**

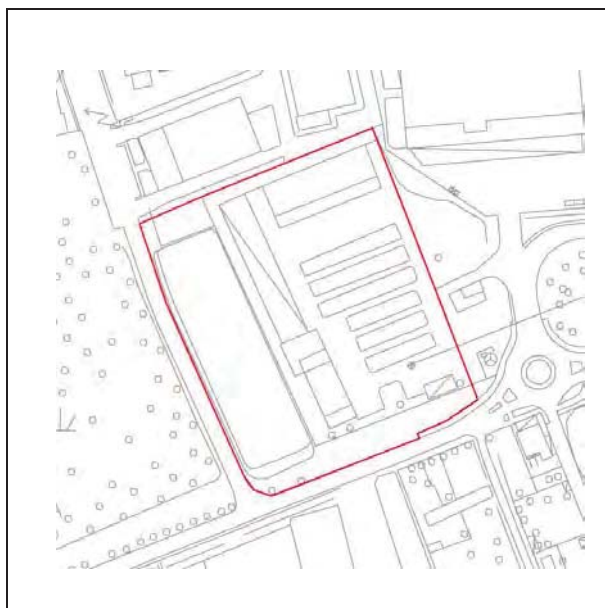
Data compilazione scheda

Giugno 2008

ATTREZZATURE A SERVIZIO DELLE FUNZIONI INSEDIATE: RESIDENZA

SCHEDA	NA08	Magazzino comunale
--------	-------------	---------------------------

Località	Castellanza
Indirizzo	Via Ragazzi '99 – Via Piemonte
Tipologia dell'attrezzatura	Attrezzature di Interesse Collettivo



Localizzazione specifica
Scala 1:2000



Veduta aerea, maggio 2007

Caratteristiche dimensionali

Area complessiva	mq 17.300
Superficie coperta	mq -
Superficie lorda di pavimento	mq -

Proprietà	Privata
Gestione	Comune di Castellanza
Aree libere	

OPERE VOLTE ALLA REALIZZAZIONE DELL'ATTREZZATURA

È prevista la realizzazione di un nuovo magazzino a servizio del Comune su un'area di proprietà privata che sarà acquisita da parte del Comune col metodo della Perequazione Urbanistica

Costi delle opere € 350.000,00

Modalità di intervento A carico degli interventi relativi agli APC

Superficie da considerare per la verifica di cui al comma 3, art. 9, L.R. 12/05 (18 mq. /ab.)

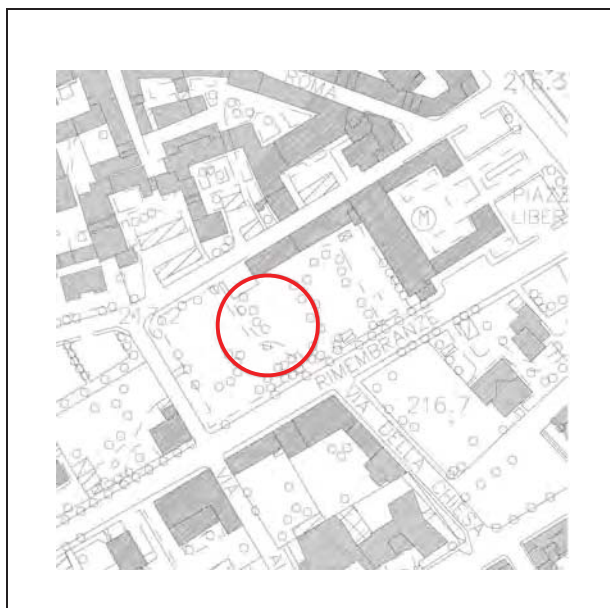
Data compilazione scheda

Giugno 2008 Agg.2010

ATTREZZATURE A SERVIZIO DELLE FUNZIONI INSEDIATE: RESIDENZA

SCHEDA	NA09	Pozzo Viale Rimembranze
--------	-------------	--------------------------------

Località	Castellanza
Indirizzo	Via le Rimembranze
Tipologia dell'attrezzatura	Attrezzature di Interesse Collettivo



Localizzazione specifica
Scala 1:2000



Veduta aerea, maggio 2007

Caratteristiche dimensionali

Area complessiva	mq 100,00
Superficie coperta	mq -
Superficie lorda di pavimento	mq -

Proprietà	Comune di Castellanza
Gestione	Azienda Esterna
Aree libere	

OPERE VOLTE ALLA REALIZZAZIONE DELL'ATTREZZATURA

È prevista la riattivazione del pozzo esistente di proprietà del Comune

Costi delle opere € 250.000,00

Modalità di intervento A carico degli interventi relativi agli APC

Superficie da considerare per la verifica di cui al comma 3, art. 9, L.R. 12/05 (18 mq. /ab.)

Data compilazione scheda

Marzo 2010