

CITTÀ DI CASTELLANZA
 PROVINCIA DI VARESE















PIANO GENERALE DEL TRAFFICO URBANO

SCALA
 1:40.000



ELABORATO
 1.1

INQUADRAMENTO SOVRACOMUNALE
 DELLE RETI DI MOBILITÀ

-  COMUNE DI CASTELLANZA
-  OSPEDALI
-  UNIVERSITÀ
-  LINEE FERROVIARIE ESISTENTI
-  STAZIONI FERROVIARIE ESISTENTI
-  STAZIONI FERROVIARIE IN PROGETTO
-  AUTOSTRADE E STRADE EXTRAURBANE PRINCIPALI ESISTENTI
-  AUTOSTRADE E STRADE EXTRAURBANE PRINCIPALI IN PROGETTO
-  SVINCOLO ESISTENTI
-  SVINCOLO IN PROGETTO
-  STRADE EXTRAURBANE SECONDARIE ESISTENTI
-  STRADE EXTRAURBANE SECONDARIE IN PROGETTO
-  VIABILITÀ URBANA PRINCIPALE ESISTENTE
-  VIABILITÀ URBANA PRINCIPALE IN PROGETTO